


 PRÉFET
 DE L'AVEYRON
 Direction Départementale
 des Territoires
 Service Energie, déchets
 et Prévention des Risques
 Unité
 Prévention des Risques

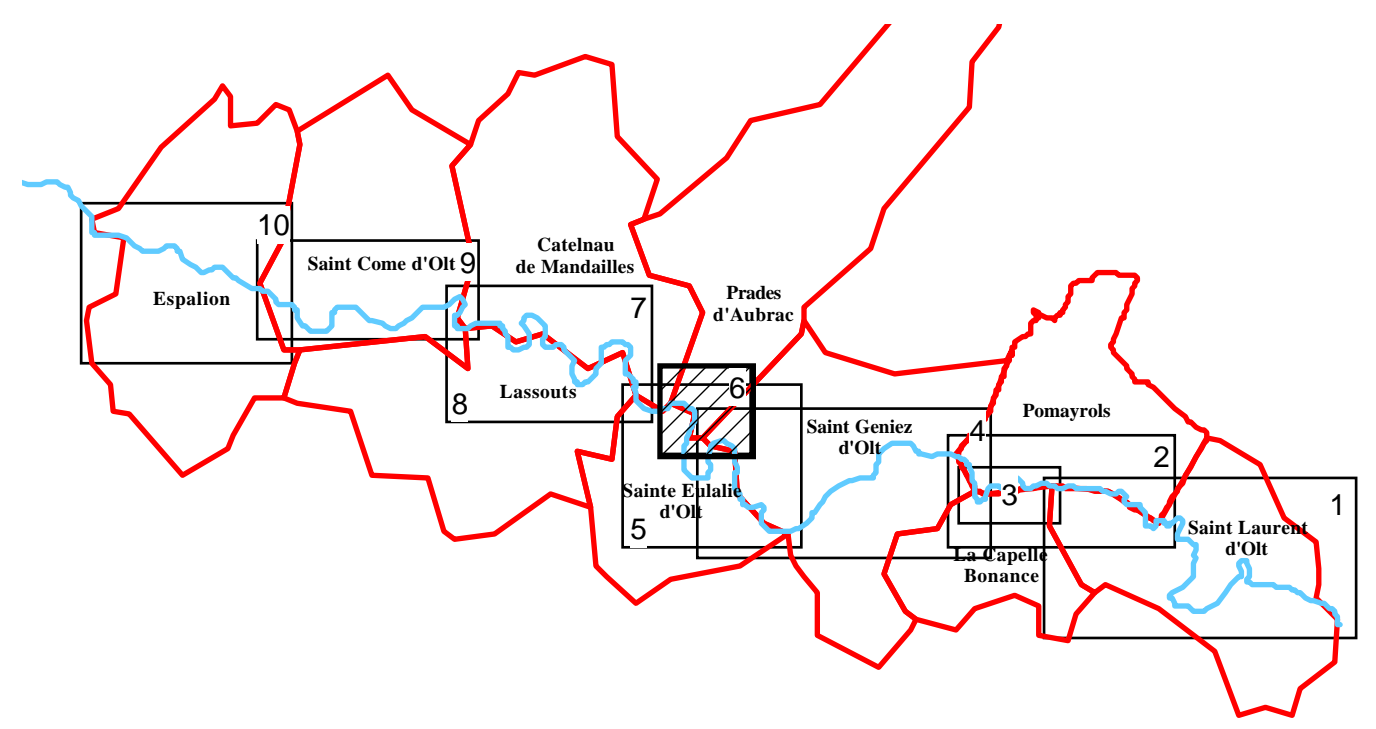
PPR

PLAN DE PREVENTION DES RISQUES INONDATION BASSIN DU LOT AMONT 3

COMMUNE DE PRADES D'AUBRAC

3 - ZONAGE REGLEMENTAIRE

Echelle: 1/10 000










Prescrit par
 arrêté préfectoral
 n° 2007-355-15
 du 21 décembre 2007
 Approuvé par
 arrêté préfectoral
 n° 2011-054-0002
 du 23 février 2011

DOSSIER D'APPROBATION

Février
2011

LEGENDE

-  Limite de la crue de référence
-  Isocote et cote de la crue de référence
-  risque fort
-  risque fort centre ancien
-  risque faible zone urbaine
-  risque faible expansion des crues
-  Limite de la zone d'étude