

PLAN DE PREVENTION
DU RISQUE D'INONDATION

BASSIN DU RANCE

COMMUNE DE
MOUNES-PROHENCOUX

ZONAGE REGLEMENTAIRE

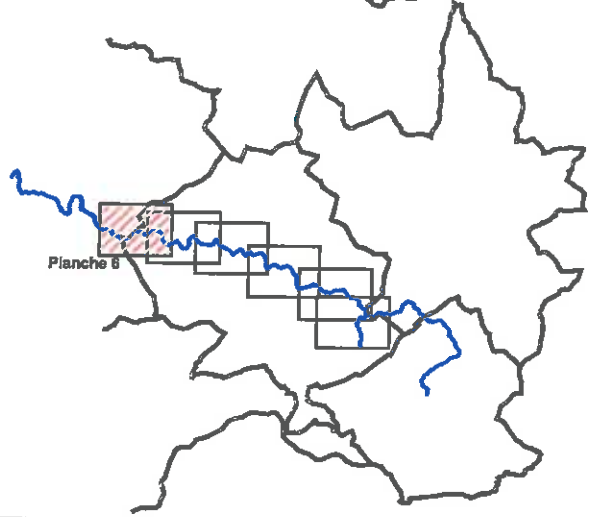
Planche 6/6



Direction Départementale
des Territoires de l'Aveyron







Service Energie, Risques
Bâtiment et Sécurité

Unité Prévention des Risques



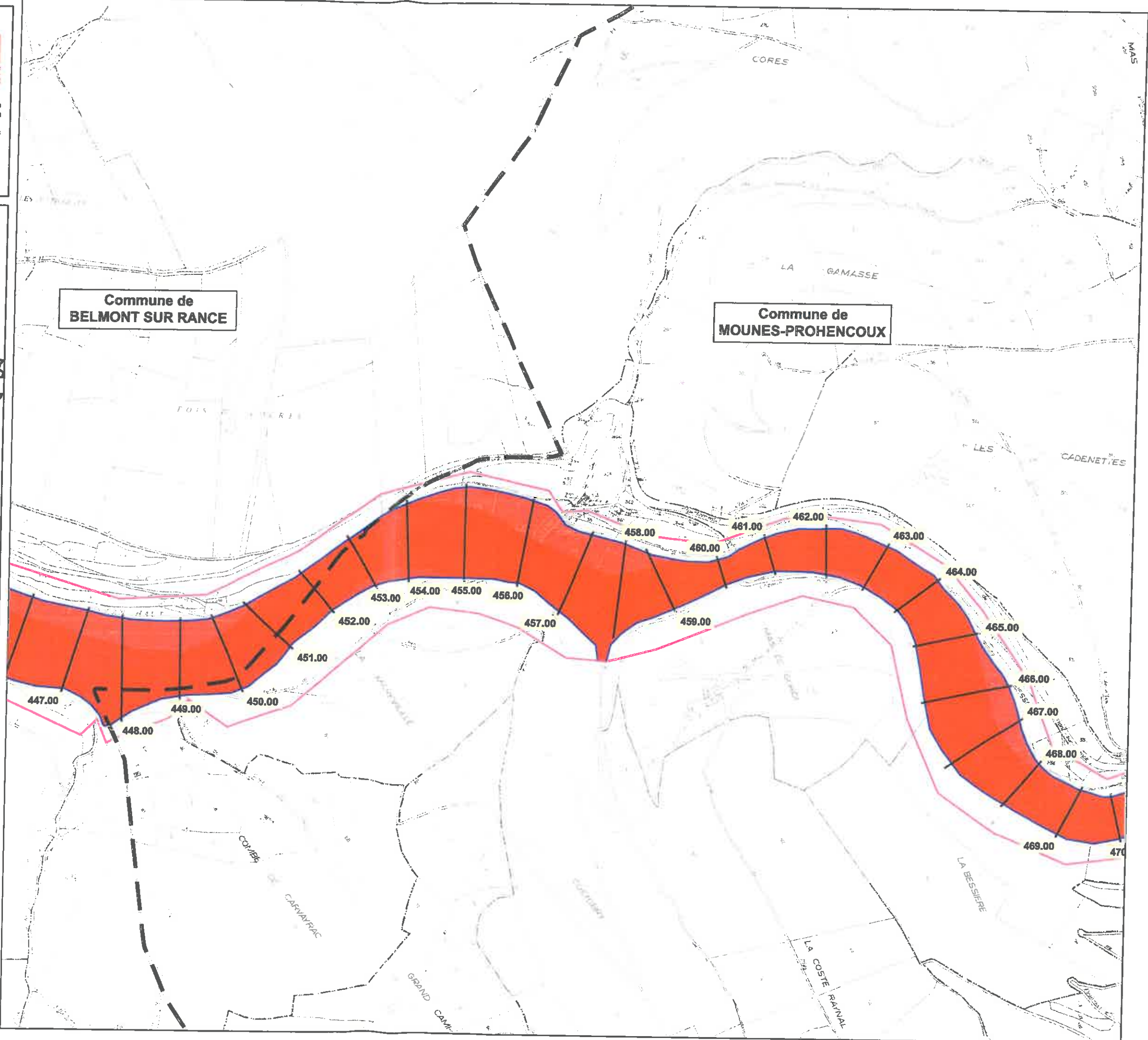
ECHELLE : 1/5 000

LEGENDE :

-  Risque fort
-  Risque faible en secteur rural
-  Risque faible en secteur urbanisé
-  Limite crue de référence
-  Périmètre du PPRi
-  Profil indiquant les cotes d'écoulement de la crue de référence (m NGF)

Prescrit par arrêté préfectoral
n°2012-341-0007
du 6 décembre 2012

Approuvé par arrêté préfectoral
du
9 octobre 2015



**PLAN DE PREVENTION
DU RISQUE D'INONDATION**

BASSIN DU RANCE

**COMMUNE DE
MOUNES-PROHENCOUX**

ZONAGE REGLEMENTAIRE

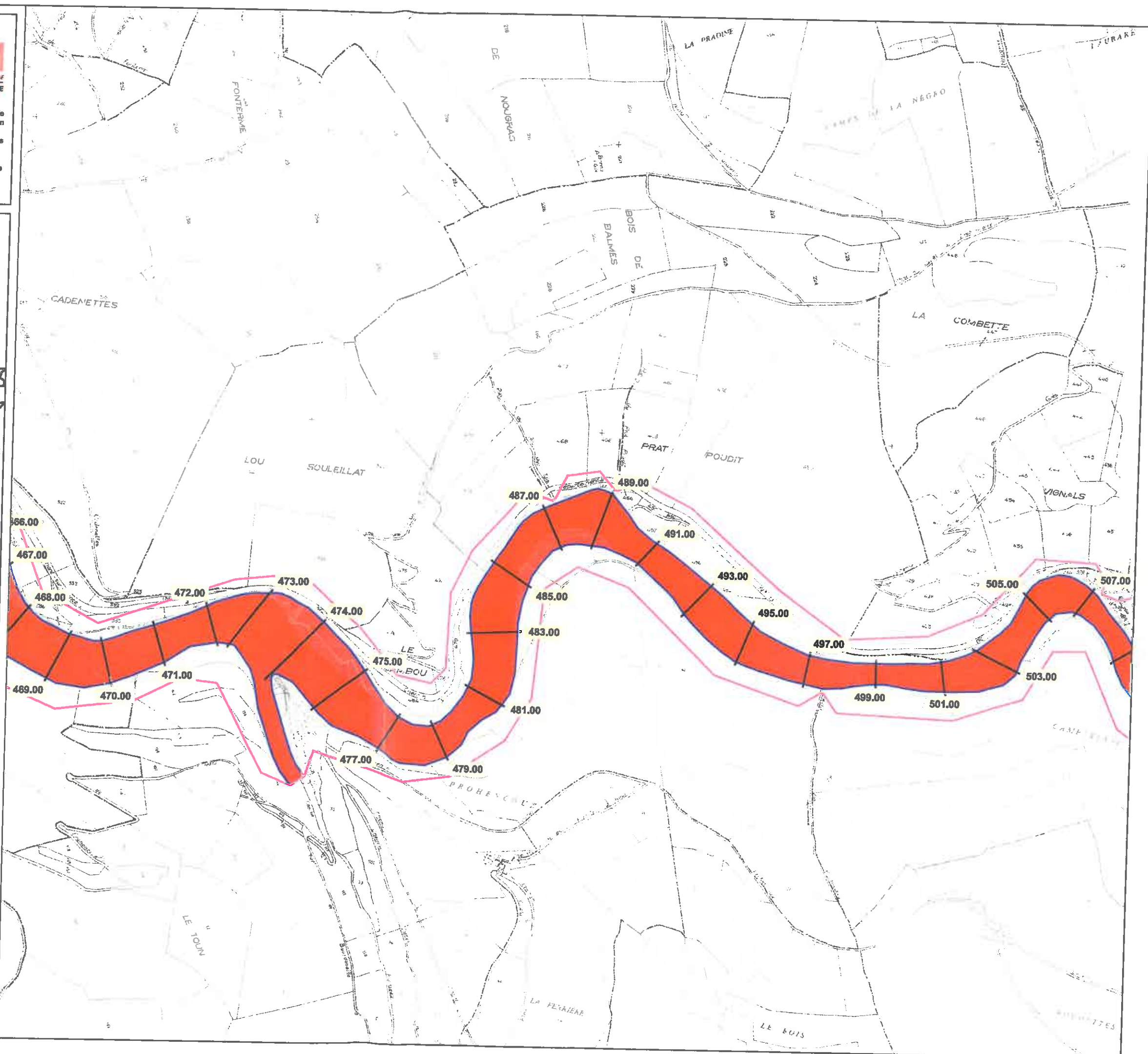
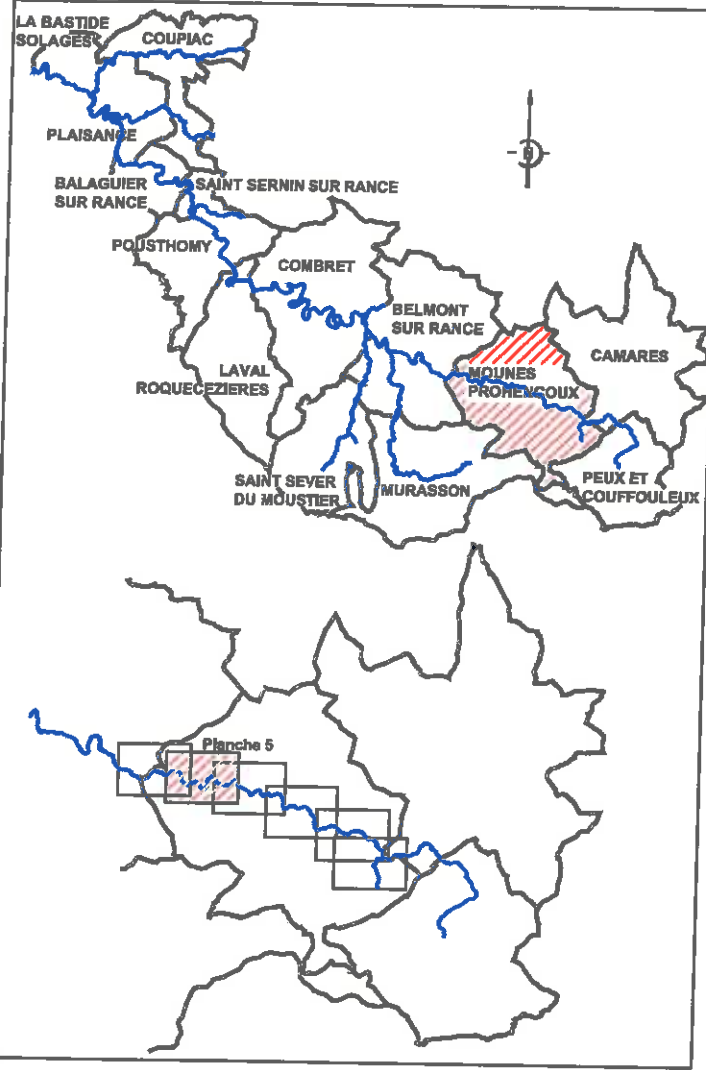
Planche 5/6



Direction Départementale
des Territoires de l'Aveyron

Service Energie, Risques
Bâtiment et Sécurité

Unité Prévention des Risques



ECHELLE : 1/5 000

LEGENDE :

- Risque fort
- Risque faible en secteur rural
- Risque faible en secteur urbanisé
- Limite crue de référence
- Périmètre du PPRi
- 685.00 Profil indiquant les cotes d'écoulement de la crue de référence (m NGF)

Prescrit par arrêté préfectoral
n°2012-341-0007
du 6 décembre 2012

Approuvé par arrêté préfectoral
du
9 octobre 2015

**PLAN DE PREVENTION
DU RISQUE D'INONDATION**

BASSIN DU RANCE

**COMMUNE DE
MOUNES-PROHENCOUX**

ZONAGE REGLEMENTAIRE

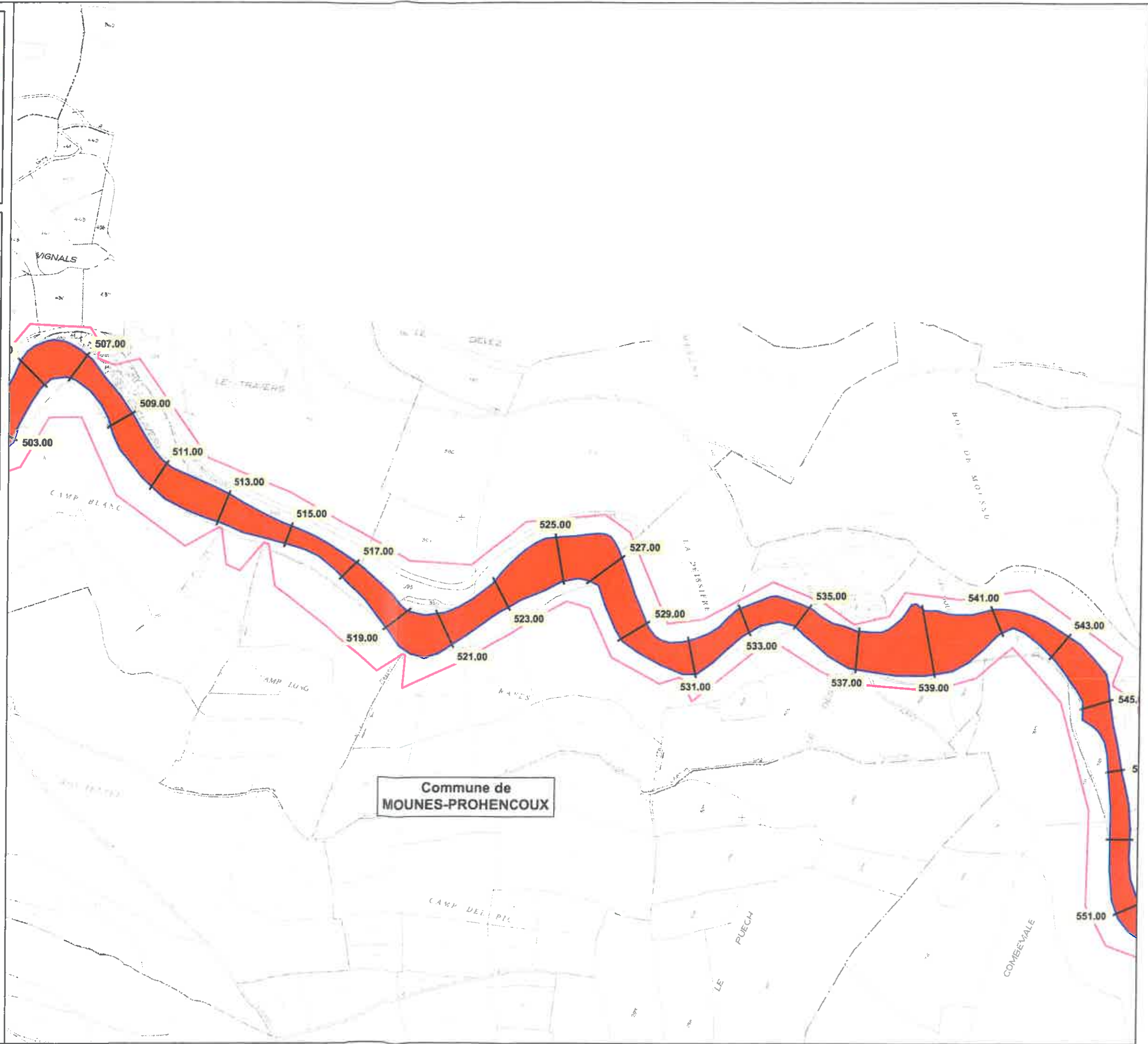
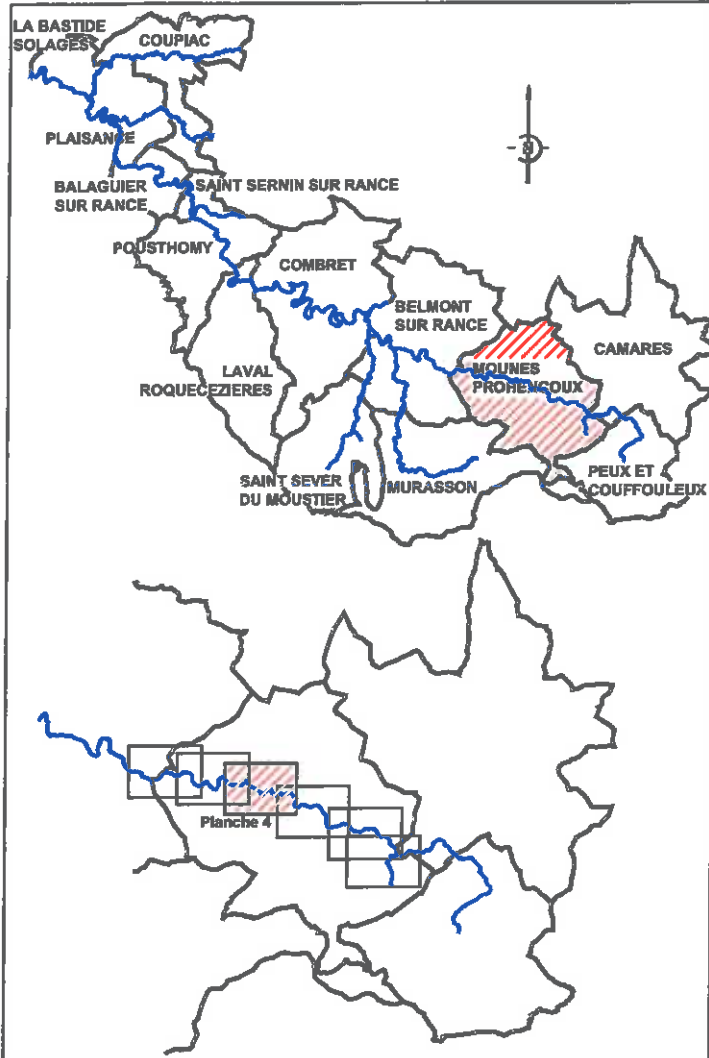
Planche 4/6



Direction Départementale
des Territoires de l'Aveyron

Service Énergie, Risques
Bâtiment et Sécurité

Unité Prévention des Risques



ECHELLE : 1/5 000

LEGENDE :

- Risque fort
- Risque faible en secteur rural
- Risque faible en secteur urbanisé
- Limite crue de référence
- Périmètre du PPRI

685.00 Profil indiquant les cotes d'écoulement de la crue de référence (m NGF)

Prescrit par arrêté préfectoral
n°2012-341-0007
du 6 décembre 2012

Approuvé par arrêté préfectoral
du
9 octobre 2015

**PLAN DE PREVENTION
DU RISQUE D'INONDATION**

BASSIN DU RANCE

**COMMUNE DE
MOUNES-PROHENCOUX**

ZONAGE REGLEMENTAIRE

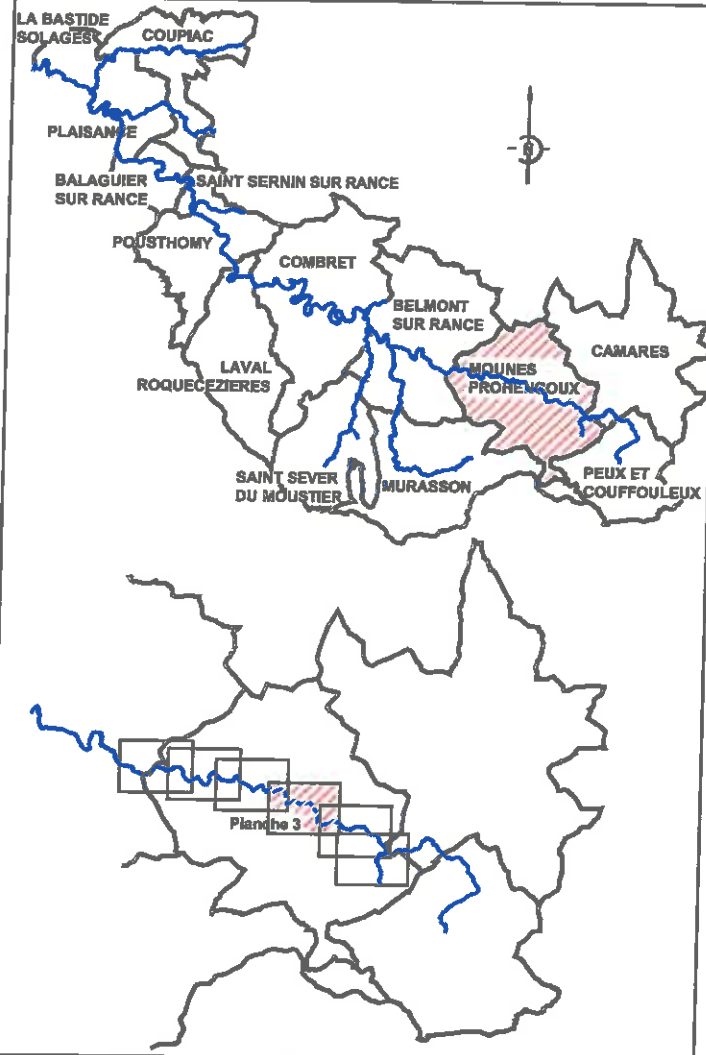
Planche 3/6



Direction Départementale
des Territoires de l'Aveyron

Service Énergie, Risques
Bâtiment et Sécurité

Unité Prévention des Risques



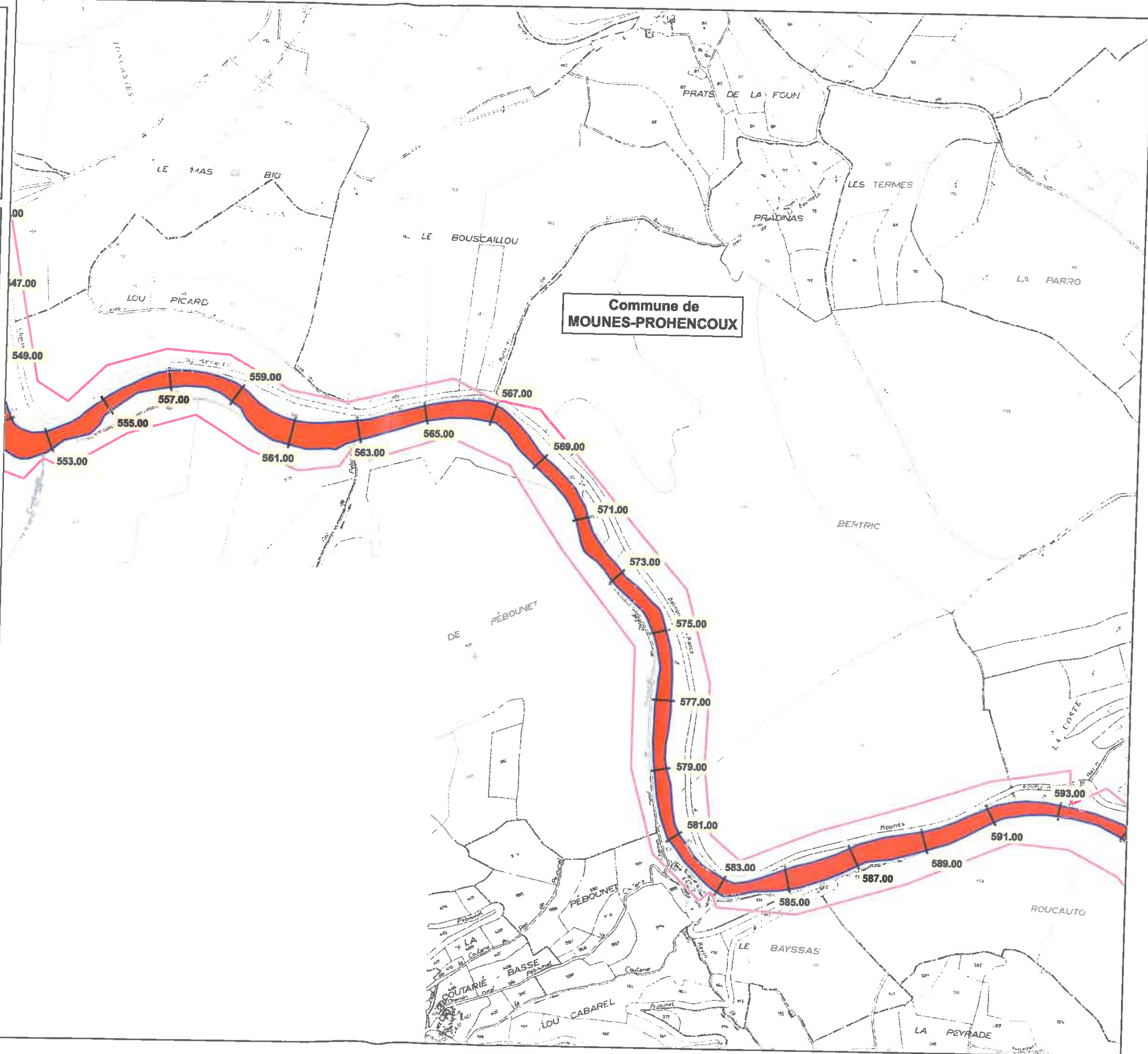
ECHELLE : 1/5 000

LEGENDE :

- Risque fort
- Risque faible en secteur rural
- Risque faible en secteur urbanisé
- Limite crue de référence
- Périmètre du PPRI
- Profil indiquant les cotes d'écoulement de la crue de référence (m NGF)

Prescrit par arrêté préfectoral
n°2012-341-0007
du 6 décembre 2012

Approuvé par arrêté préfectoral
du
9 octobre 2015



PLAN DE PREVENTION
DU RISQUE D'INONDATION

BASSIN DU RANCE

COMMUNE DE
MOUNES-PROHENCOUX

ZONAGE REGLEMENTAIRE

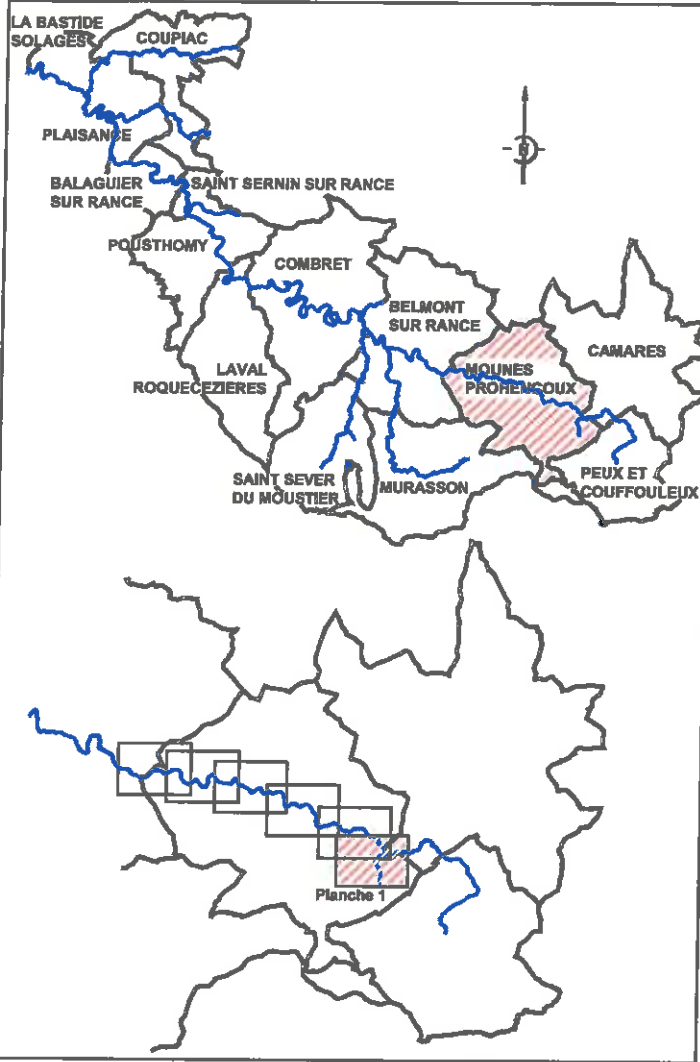
Planche 1/6



Direction Départementale
des Territoires de l'Aveyron

Service Energie, Risques
Bâtiment et Sécurité

Unité Prévention des Risques



ECHELLE : 1/5 000

LEGENDE :

- Risque fort
- Risque faible en secteur rural
- Risque faible en secteur urbanisé
- Limite crue de référence
- Périmètre du PPRI

685.00 Profil indiquant les cotes d'écoulement
de la crue de référence (m NGF)

Prescrit par arrêté préfectoral
n°2012-341-0007
du 8 décembre 2012

Approuvé par arrêté préfectoral
du
9 octobre 2015

