

**PLAN DE PREVENTION  
DU RISQUE D'INONDATION**

**BASSIN DU RANCE**

**COMMUNE DE  
MURASSON**

**ZONAGE RELEMENTAIRE**

**Planche 1/4  
Affluent Le Llamou**



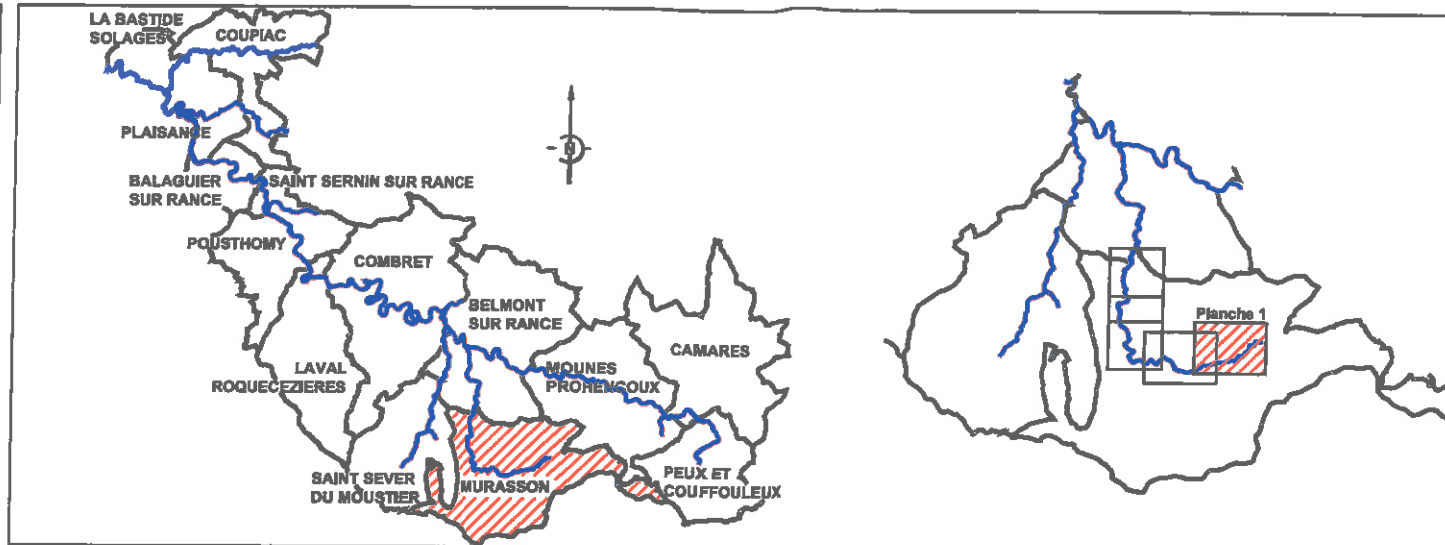
Direction Départementale  
des Territoires de l'Aveyron

Service Énergie, Risques  
Bâtiment et Sécurité

Unité Prévention des Risques

Prescrit par arrêté préfectoral  
n°2012-341-0007  
du 6 décembre 2012

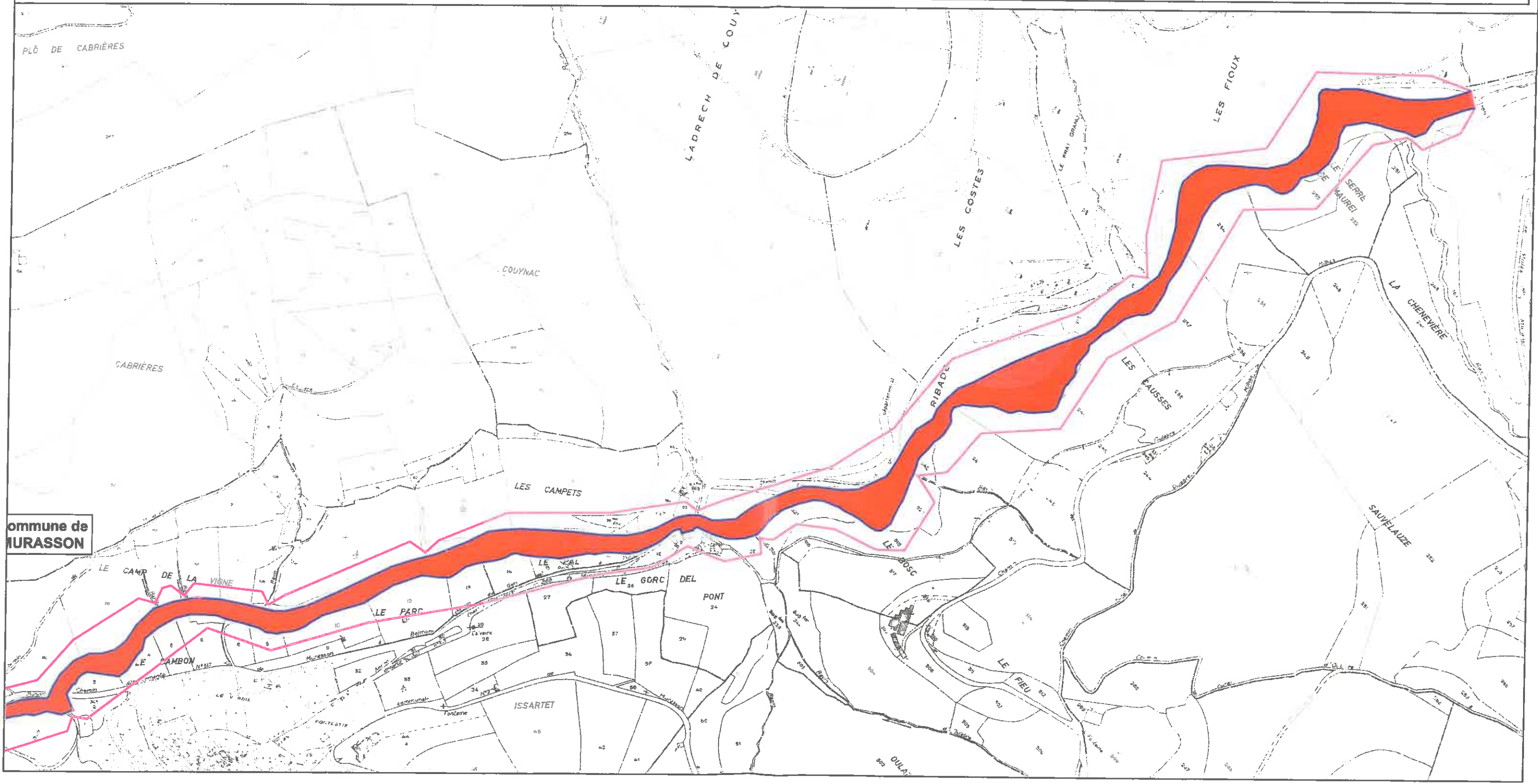
Approuvé par arrêté préfectoral  
du  
9 octobre 2015



**ECHELLE : 1/5 000**

**LEGENDE :**

- Risque fort
- Risque faible en secteur rural
- Risque faible en secteur urbanisé
- Limite crue de référence
- Périmètre du PPRI
- 685.00 Profil indiquant les cotes d'écoulement de la crue de référence (m NGF)



**PLAN DE PREVENTION  
DU RISQUE D'INONDATION**

**BASSIN DU RANCE**

**COMMUNE DE  
MURASSON**

**ZONAGE REGLEMENTAIRE**

Planche 2/4  
Affluent Le Liamou



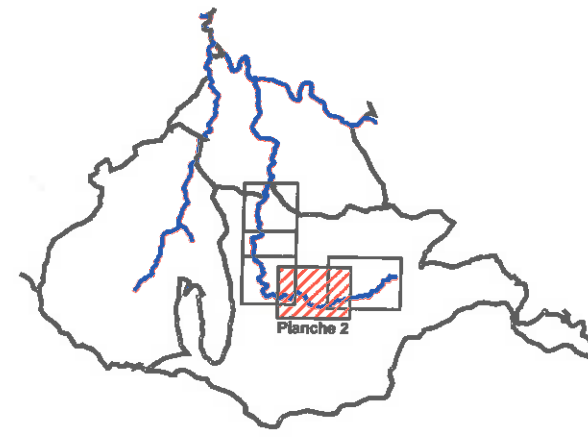
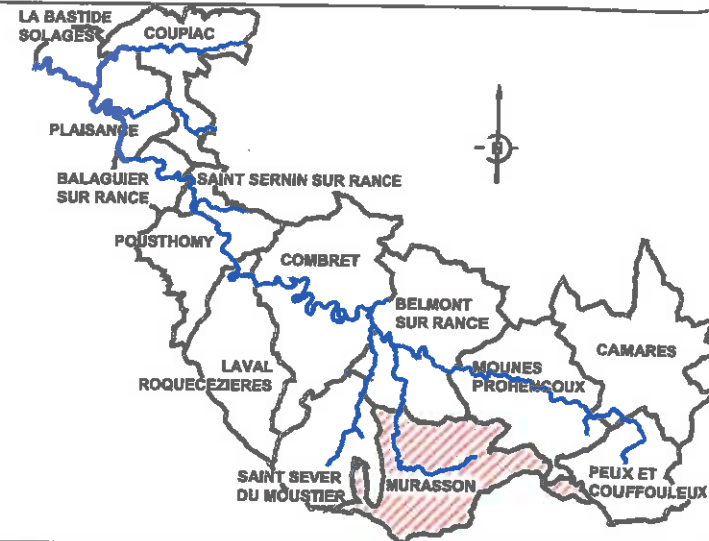
Direction Départementale  
des Territoires de l'Aveyron

Service Energie, Risques  
Bâtiment et Sécurité

Unité Prévention des Risques







Prescrit par arrêté préfectoral  
n°2012-341-0007  
du 6 décembre 2012

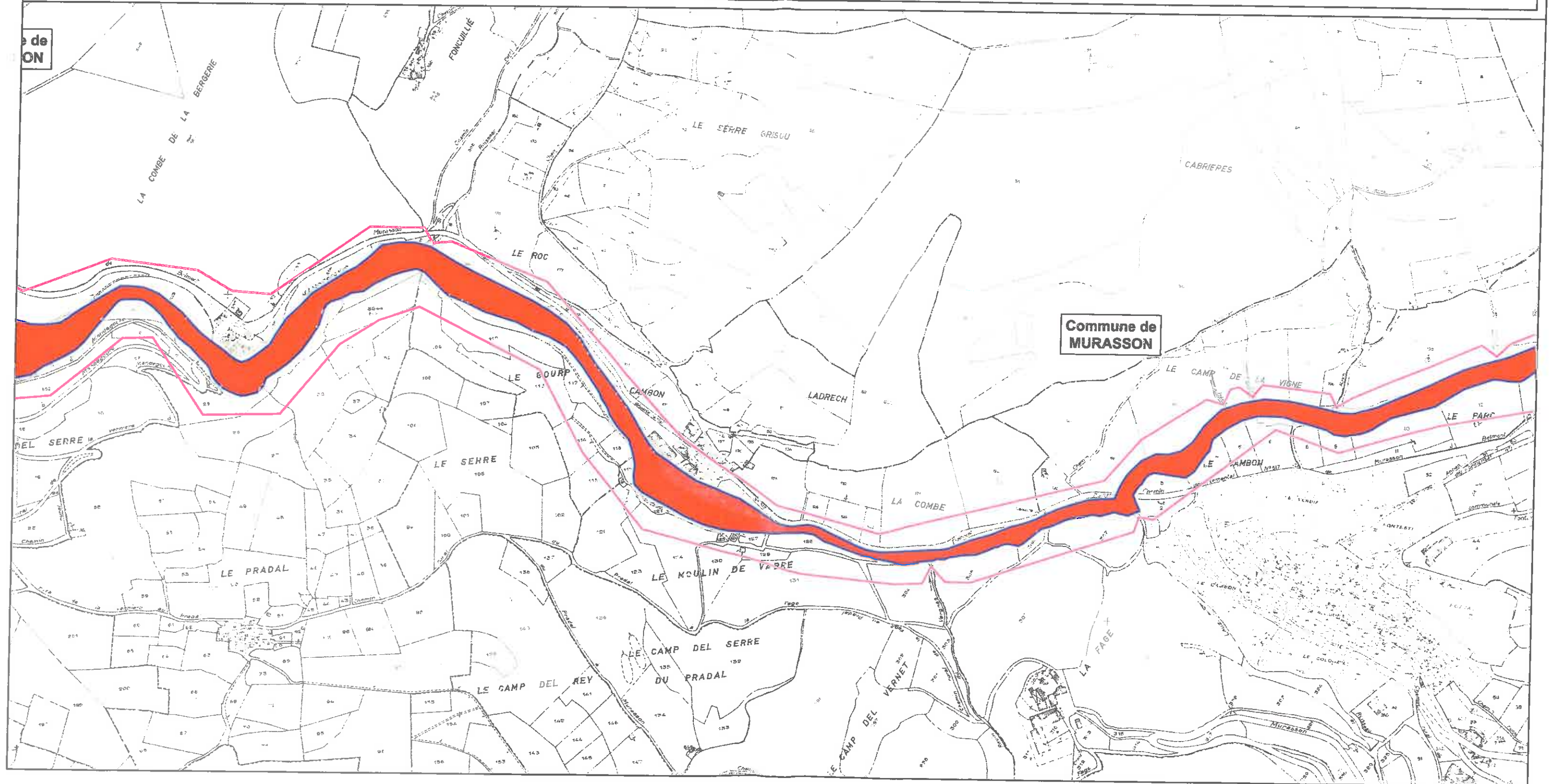
Approuvé par arrêté préfectoral  
du  
9 octobre 2015



ECHELLE : 1/5 000

LEGENDE :

-  Risque fort
-  Risque faible en secteur rural
-  Risque faible en secteur urbanisé
-  Limite crue de référence
-  Périmètre du PPRI
-  685.00 Profil indiquant les cotes d'écoulement de la crue de référence (m NGF)



PLAN DE PREVENTION  
DU RISQUE D'INONDATION

BASSIN DU RANGE

COMMUNE DE  
MURASSON

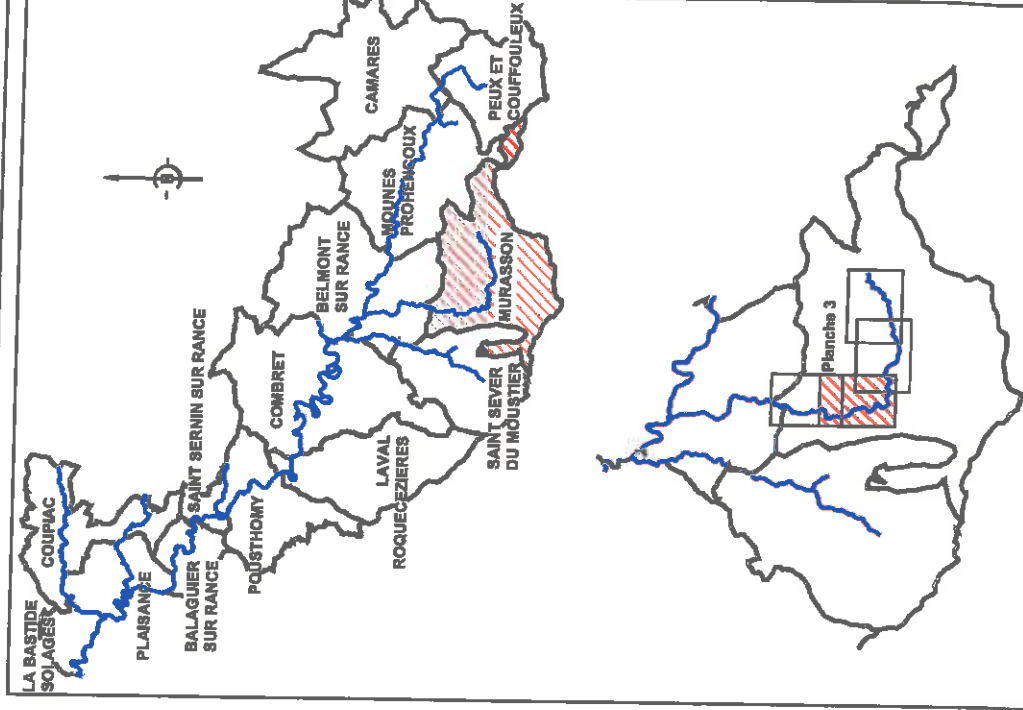
ZONAGE REGLEMENTAIRE

Planche 3/4

Affluent Le Liamou



Direction Départementale  
des Territoires de l'Aveyron  
Service Energie, Risques  
Bâtiment et Sécurité  
Unité Prévention des Risques



ECHELLE : 1/5 000

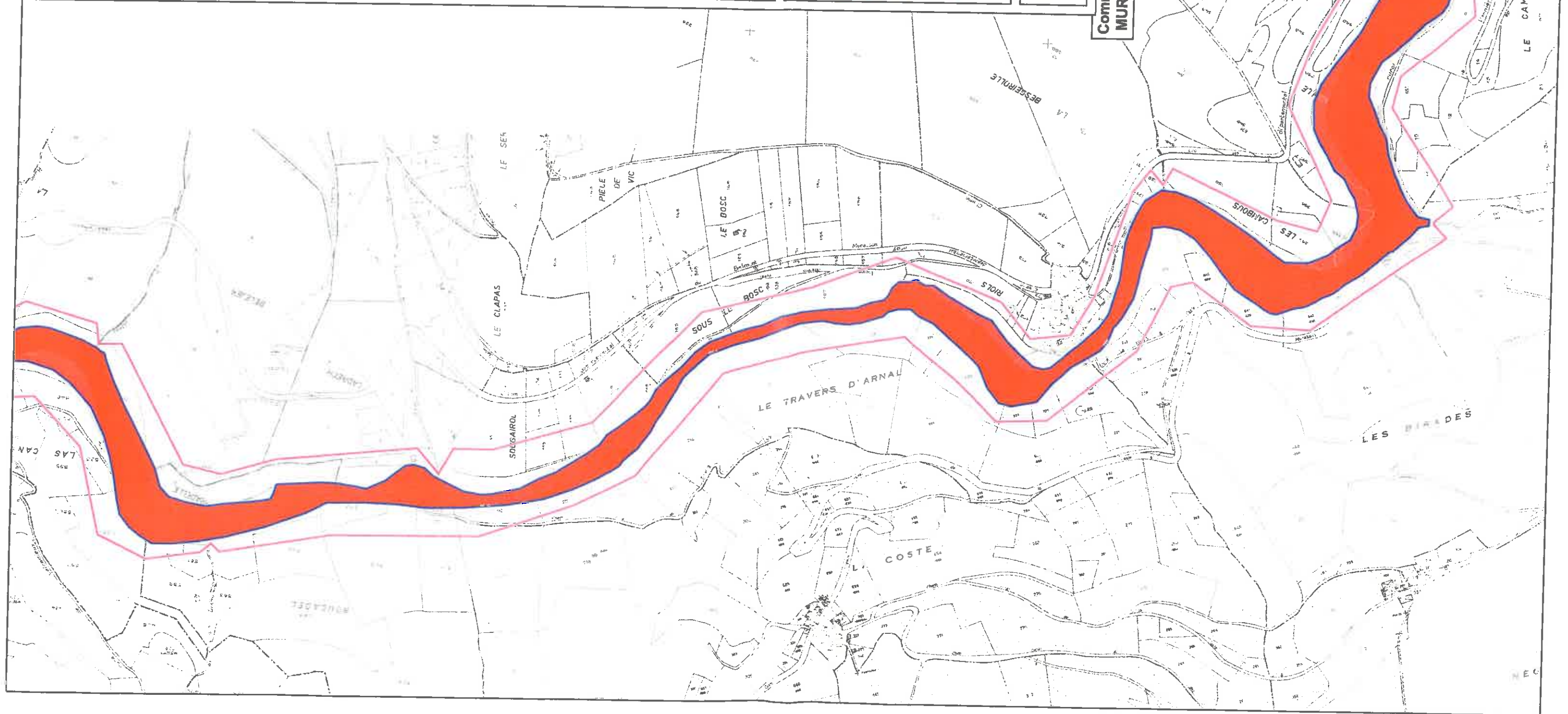
LEGENDE :

- Risque fort
- Risque faible en secteur rural
- Risque faible en secteur urbanisé
- Limite crue de référence
- Périmètre du PPRI
- 685.00
- Profil indiquant les cotes d'écoulement de la crue de référence (m NGF)

Prescrit par arrêté préfectoral  
n°2012-341-0007  
du 6 décembre 2012

Approuvé par arrêté préfectoral  
du  
9 octobre 2015

Commune de  
MURASSON



PLAN DE PREVENTION  
DU RISQUE D'INONDATION

BASSIN DU RANCE

COMMUNE DE  
MURASSON

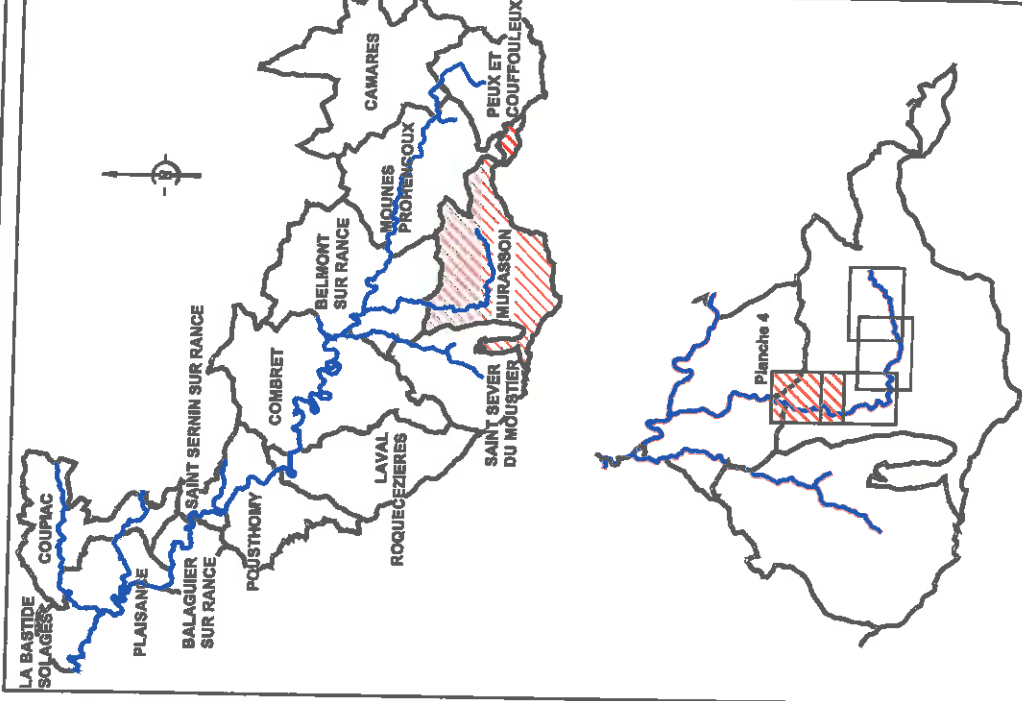
ZONAGE REGLEMENTAIRE

Planche 4/4

Affluent Le Liamou



Direction Départementale  
des Territoires de l'Avoyron  
Service Energie, Risques  
Bâtiment et Sécurité  
Unité Prévention des Risques



ECHELLE : 1/5 000

LEGENDE :



Risque fort



Risque faible en secteur rural



Risque faible en secteur urbanisé



Limite crue de référence



Périmètre du PPRI



685.00  
Profil indiquant les cotes d'écoulement  
de la crue de référence (m NGF)

Prescrit par arrêté préfectoral  
n°2012-341-0007  
du 6 décembre 2012

Approuvé par arrêté préfectoral  
du

