

Commune de
LAVAL ROQUECEZIERES

Commune de
POUSTHOMY

Commune de
COMBRET


Commune de
LAVAL ROQUECEZIERES

**PLAN DE PREVENTION
DU RISQUE D'INONDATION**

BASSIN DU RANCE

**COMMUNE DE
LAVAL-ROQUECEZIERES**

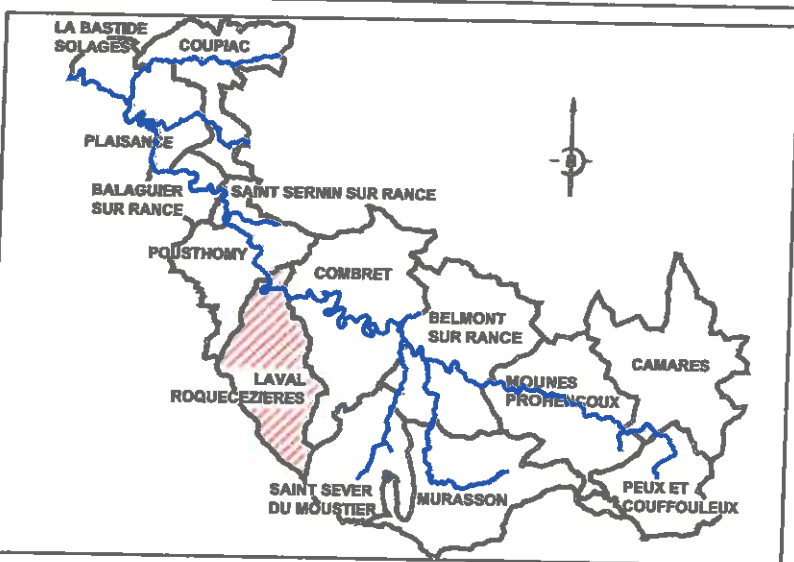
ZONAGE REGLEMENTAIRE



Direction Départementale
des Territoires de l'Aveyron

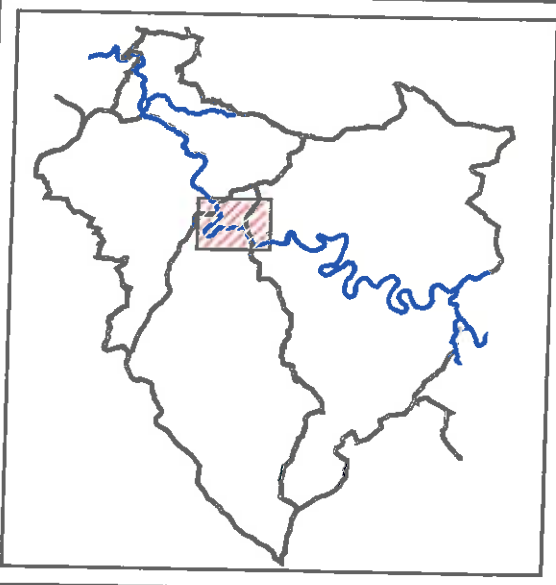
Service Énergie, Risques
Bâtiment et Sécurité

Unité Prévention des Risques



Prescrit par arrêté préfectoral
n°2012-341-0007
du 6 décembre 2012

Approuvé par arrêté préfectoral
du
9 octobre 2015



ECHELLE : 1/5 000

LEGENDE :

- Risque fort**
- Risque faible en secteur rural**
- Risque faible en secteur urbanisé**
- Limite crue de référence**
- Périmètre du PPRI**
- 685.00 Profil indiquant les cotes d'écoulement de la crue de référence (m NGF)**