



PRÉFET
DE L'AVEYRON

Direction Départementale
des Territoires

Service Energie, Déchets
et Prévention des Risques

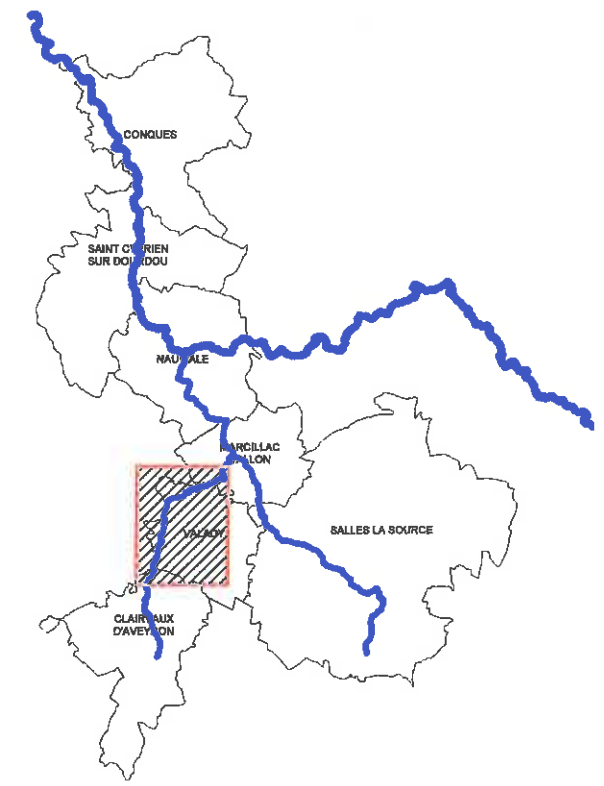
Unité
Prévention des Risques

PPPRi

PLAN DE PREVENTION DES RISQUES D'INONDATION BASSIN DU DOURDOU DE CONQUES

COMMUNE DE
VALADY

3 - Zonage réglementaire




Prescrit par
arrêté préfectoral
n° 2011-032-0006
du 1^{er} février 2011


Approuvé par
arrêté préfectoral
n° _____
du _____


DOSSIER D'APPROBATION


14 OCT. 2015


LEGENDE **ECHELLE: 1/10 000**


 Limite de la crue de référence

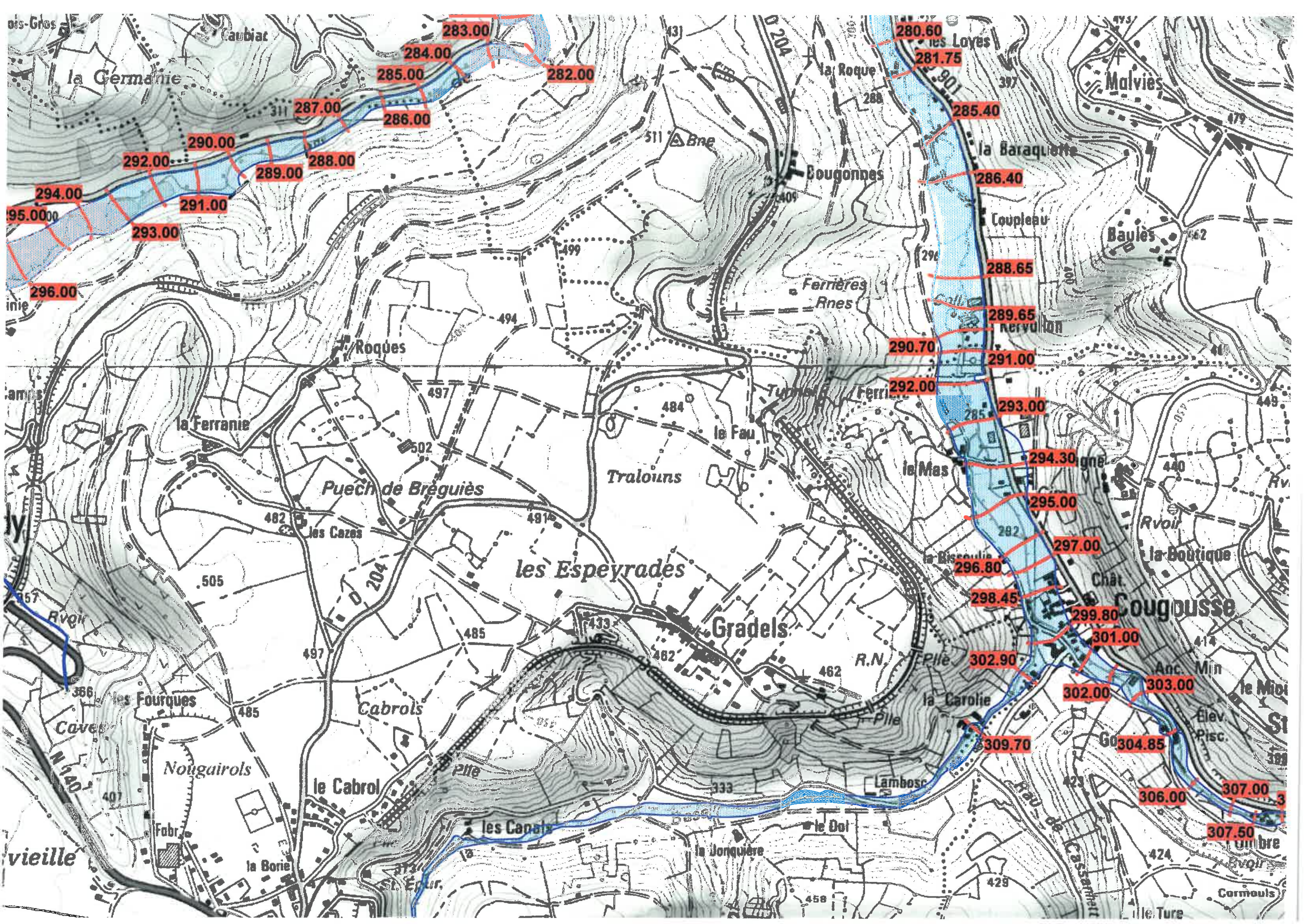
 Cote et isocote de la crue de référence
(en NGF)

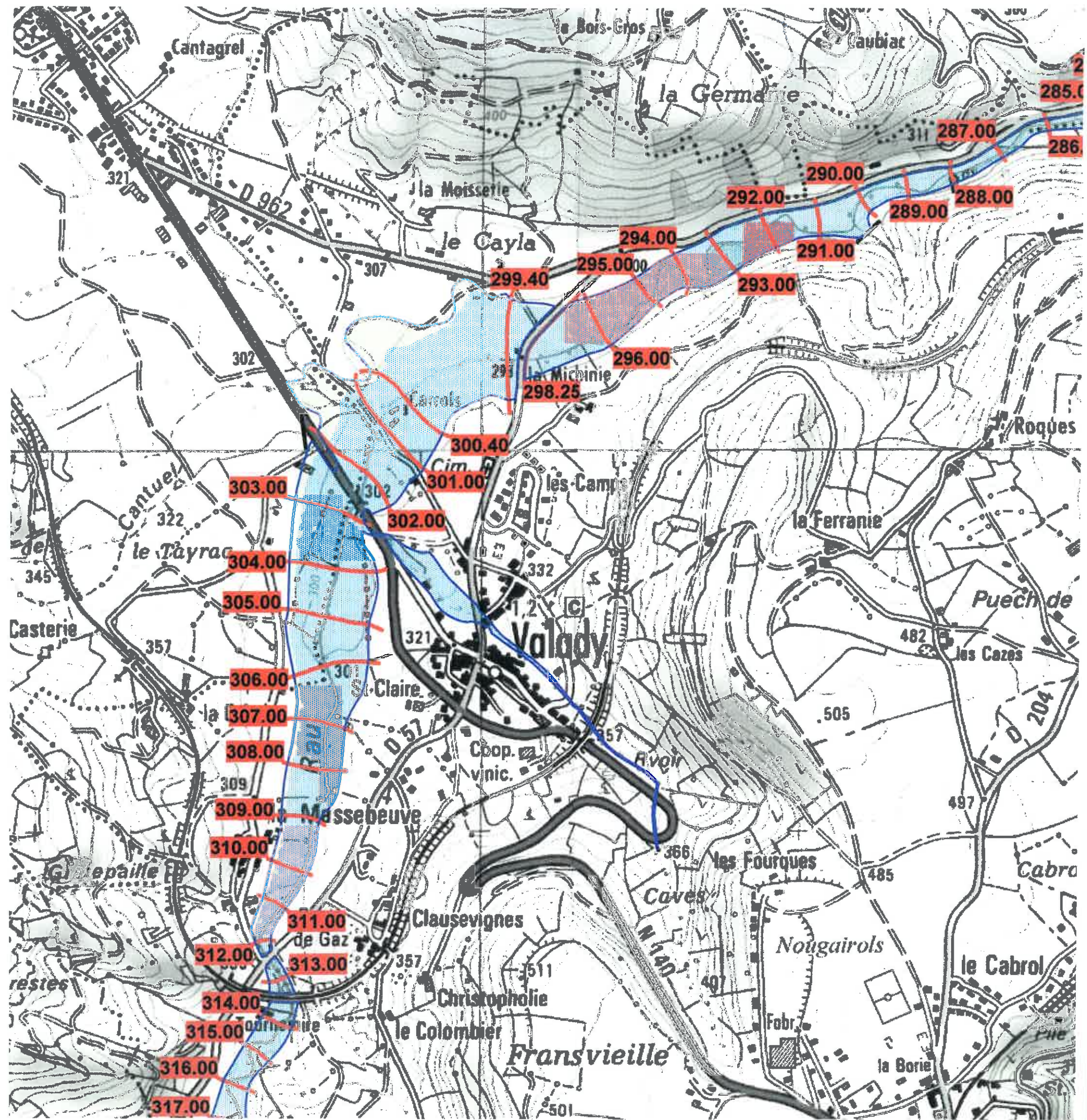
 Limite de la zone d'étude

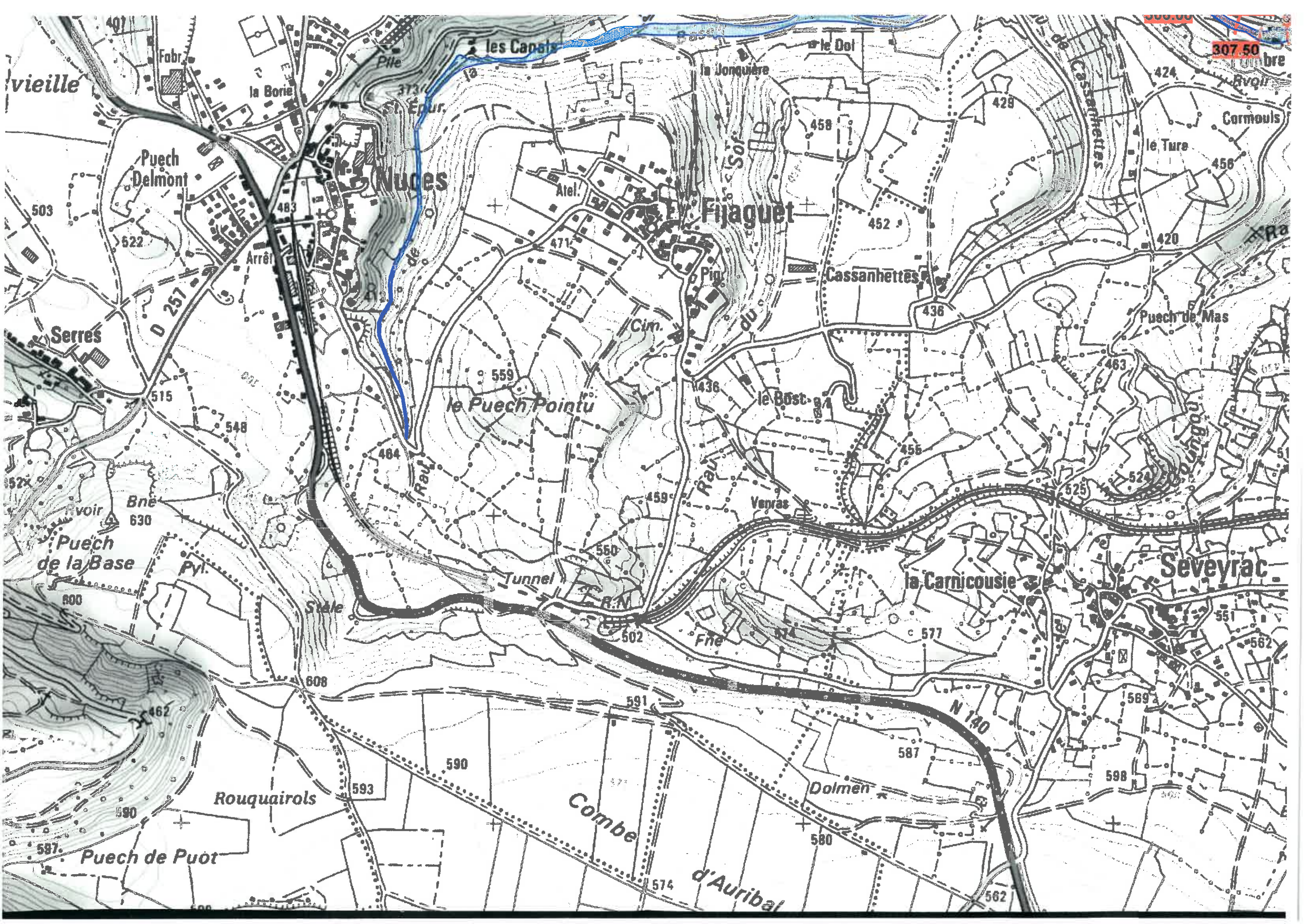
 Risque fort

 Risque faible zone urbaine

 Risque faible expansion des crues







307.50

vieille

Puech Delmont

Naves

Fijaguet

Cormouls

Serres

le Puech Pointu

Cassanhettes

Seveyrac

Puech de la Base

Rouquairols

Combe

Dolmen

Puech de Puot

d'Auribal