



PRÉFET
DE L'AVEYRON

Direction Départementale
des Territoires

Service Energie, Déchets
Prévention des Risques

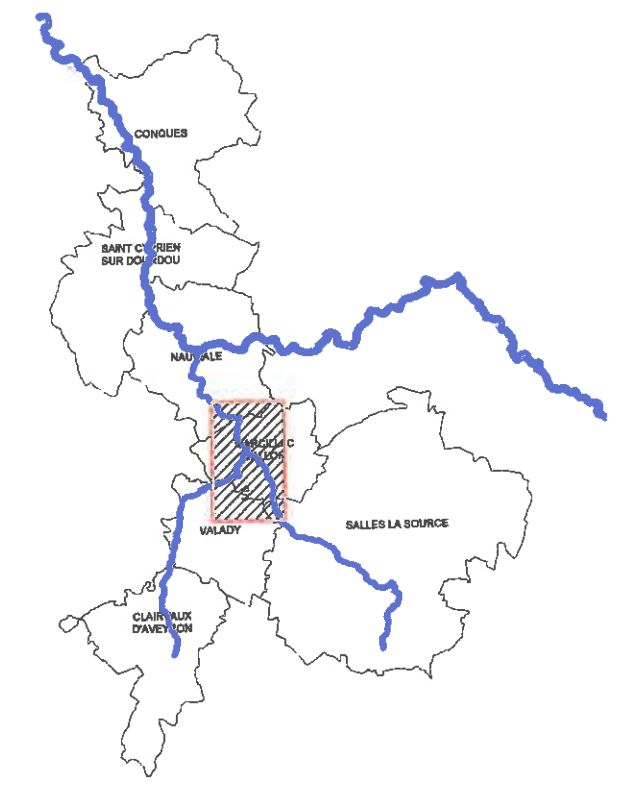
Unité
Prévention des Risques

PPPRi

PLAN DE PREVENTION DES RISQUES D'INONDATION BASSIN DU DOURDOU DE CONQUES








COMMUNE DE
MARCILLAC VALLON

3 - Zonage réglementaire



LEGENDE

ECHELLE: 1/10 000

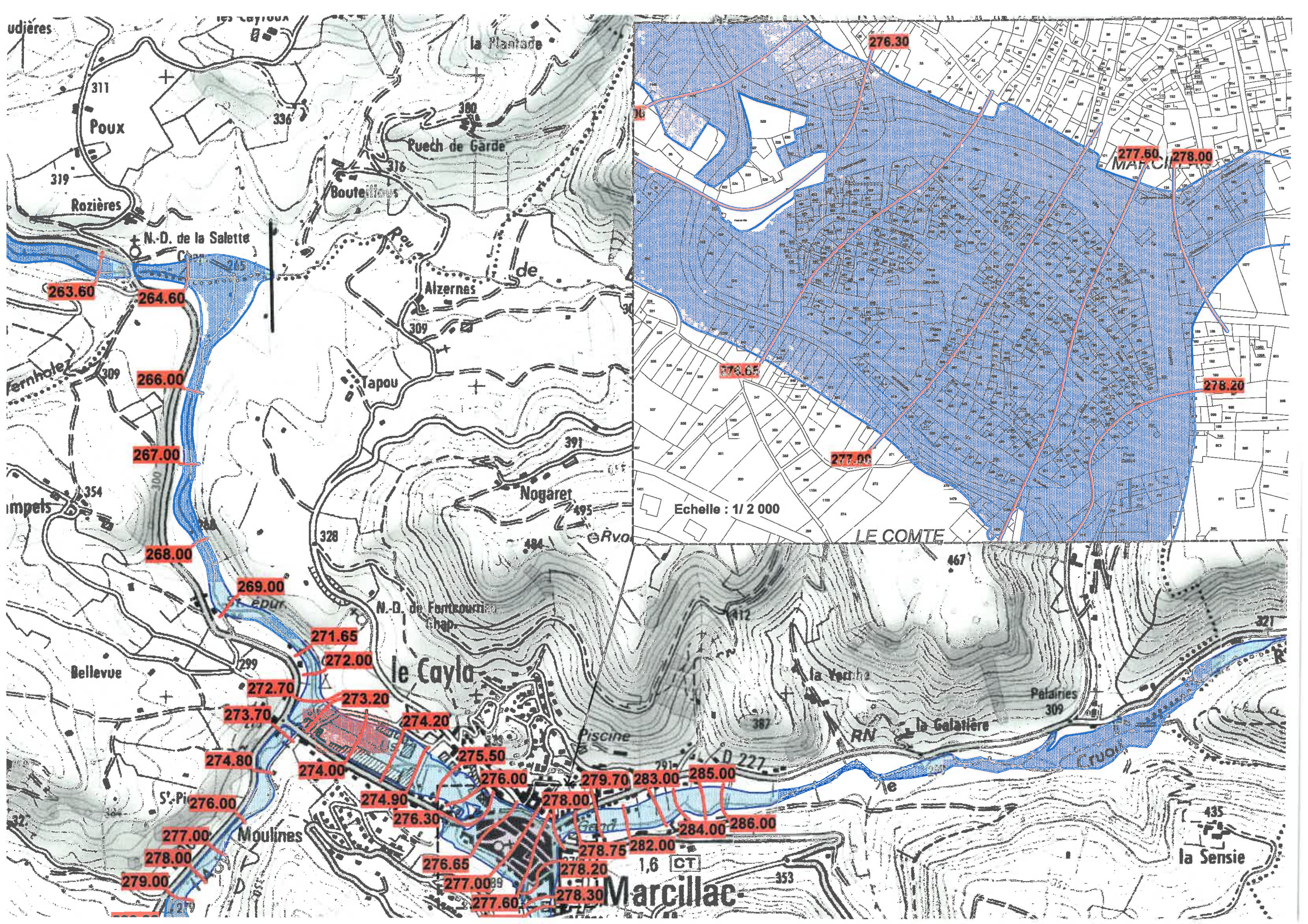
-  Limite de la crue de référence
-  Cote et isocote de la crue de référence (en NGF)
-  Limite de la zone d'étude
-  Risque fort
-  Risque fort centre ancien
-  Risque faible zone urbaine
-  Risque faible expansion des crues

Prescrit par
arrêté préfectoral
n° 2011-032-0006
du 1^{er} février 2011

Approuvé par
arrêté préfectoral
n° _____
du _____

DOSSIER D'APPROBATION

14 OCT. 2015



276.30

277.50 278.00

263.60 264.60

266.00

267.00

268.00

269.00

271.65 272.00

272.70

273.20

273.70

274.20

274.80

274.00

275.50

274.90

276.00

276.00

276.30

276.65

276.65

277.00

277.00

277.60

277.60

278.00

278.00

278.20

278.20

278.75

278.75

279.70

282.00

282.00

283.00

283.00

284.00

284.00

285.00

285.00

286.00

286.00

278.20

Echelle : 1/ 2 000

LE COMTE

1,6 CT
Marcillae

