





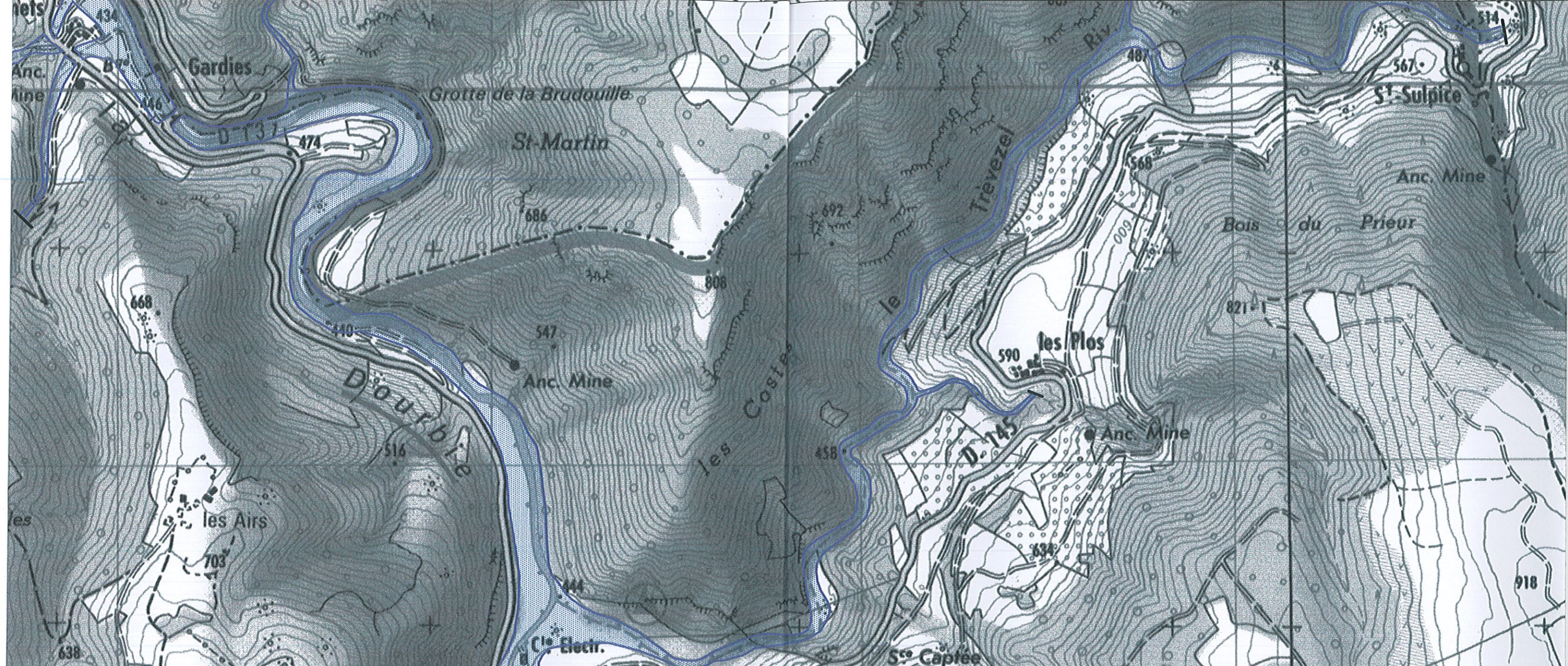


LEGENDE









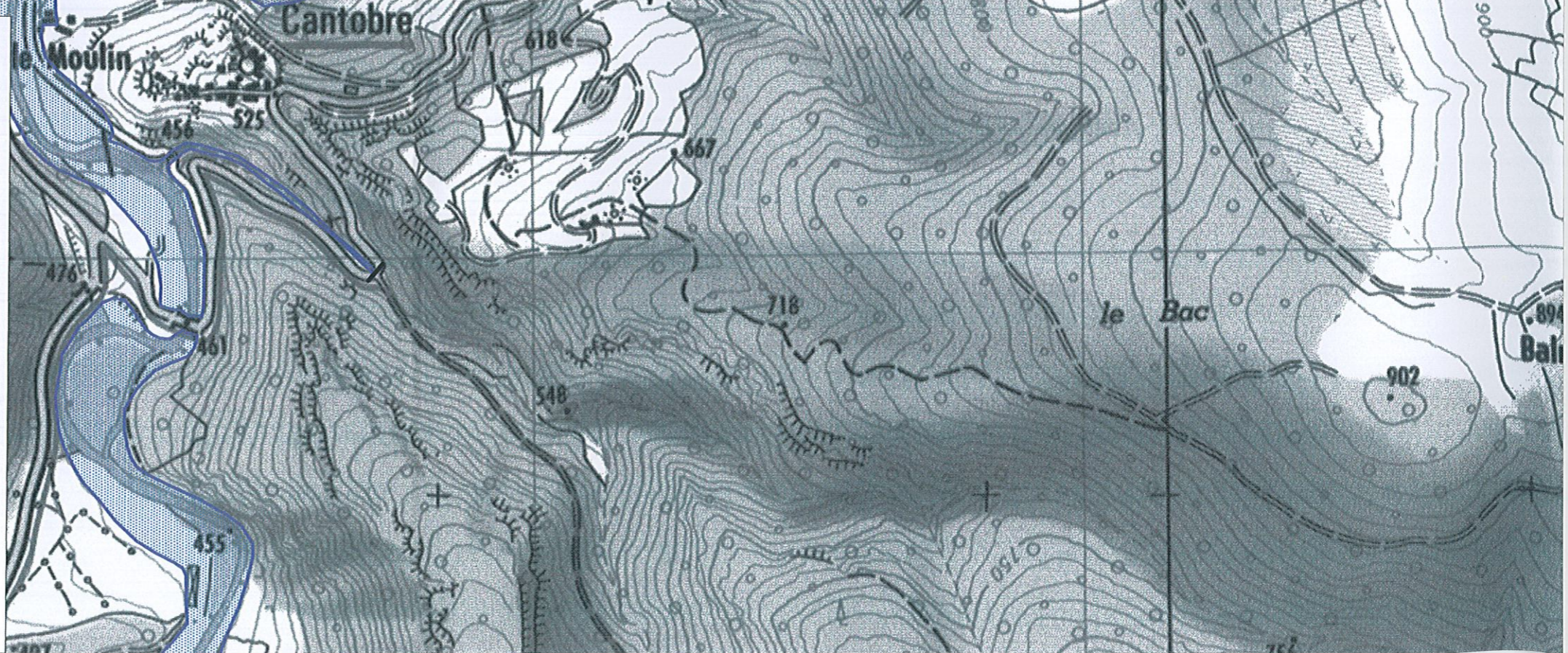
-  Limite de la crue de référence
-  Cote et isocote de la crue de référence (en NGF)
-  Limite de l'étude sur fond cadastral
-  Risque fort
-  Risque faible
-  Risque faible expansion des crues

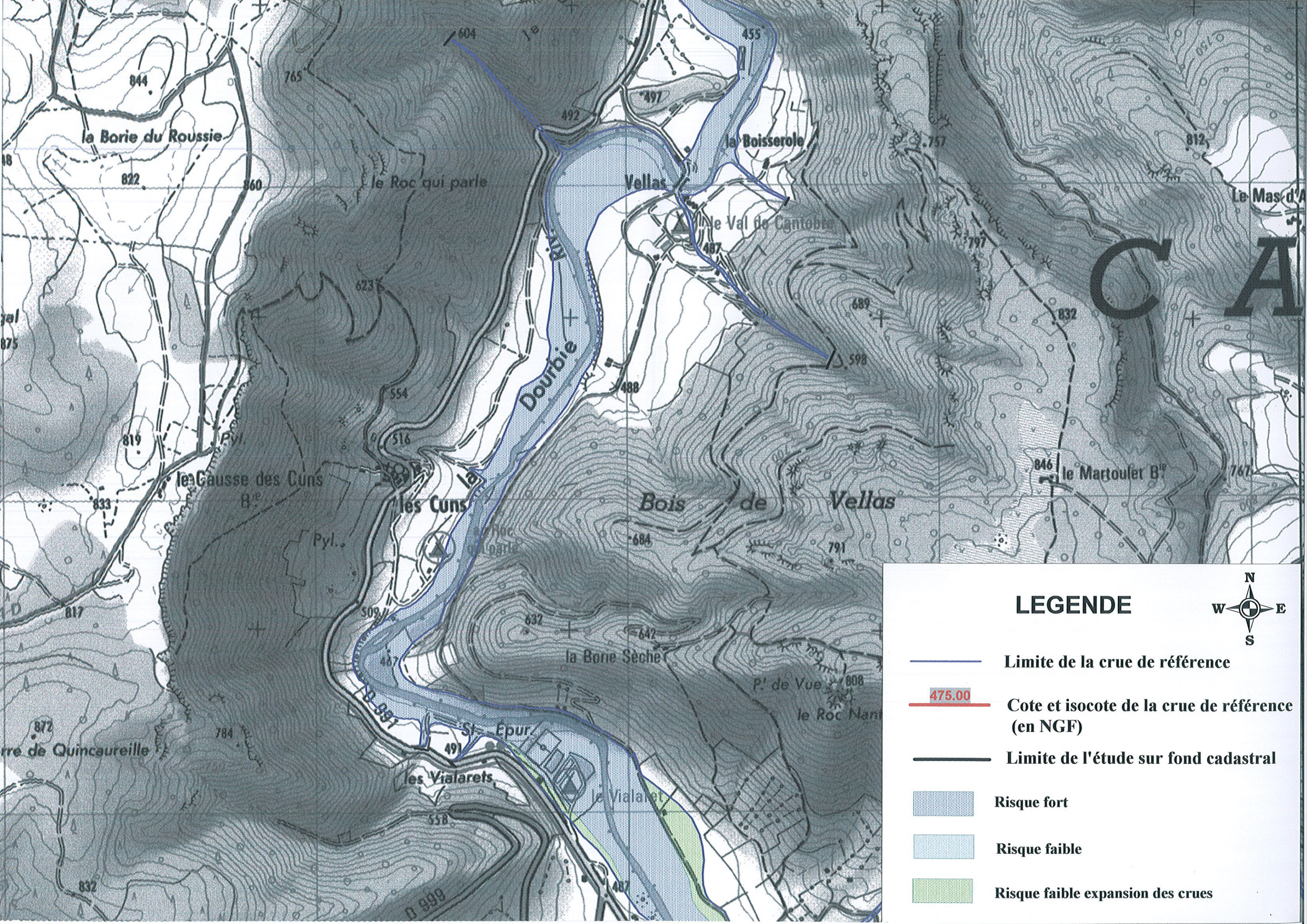


LEGENDE









-  Limite de la crue de référence
-  Cote et isocote de la crue de référence (en NGF)
-  Limite de l'étude sur fond cadastral
-  Risque fort
-  Risque faible
-  Risque faible expansion des crues












LEGENDE

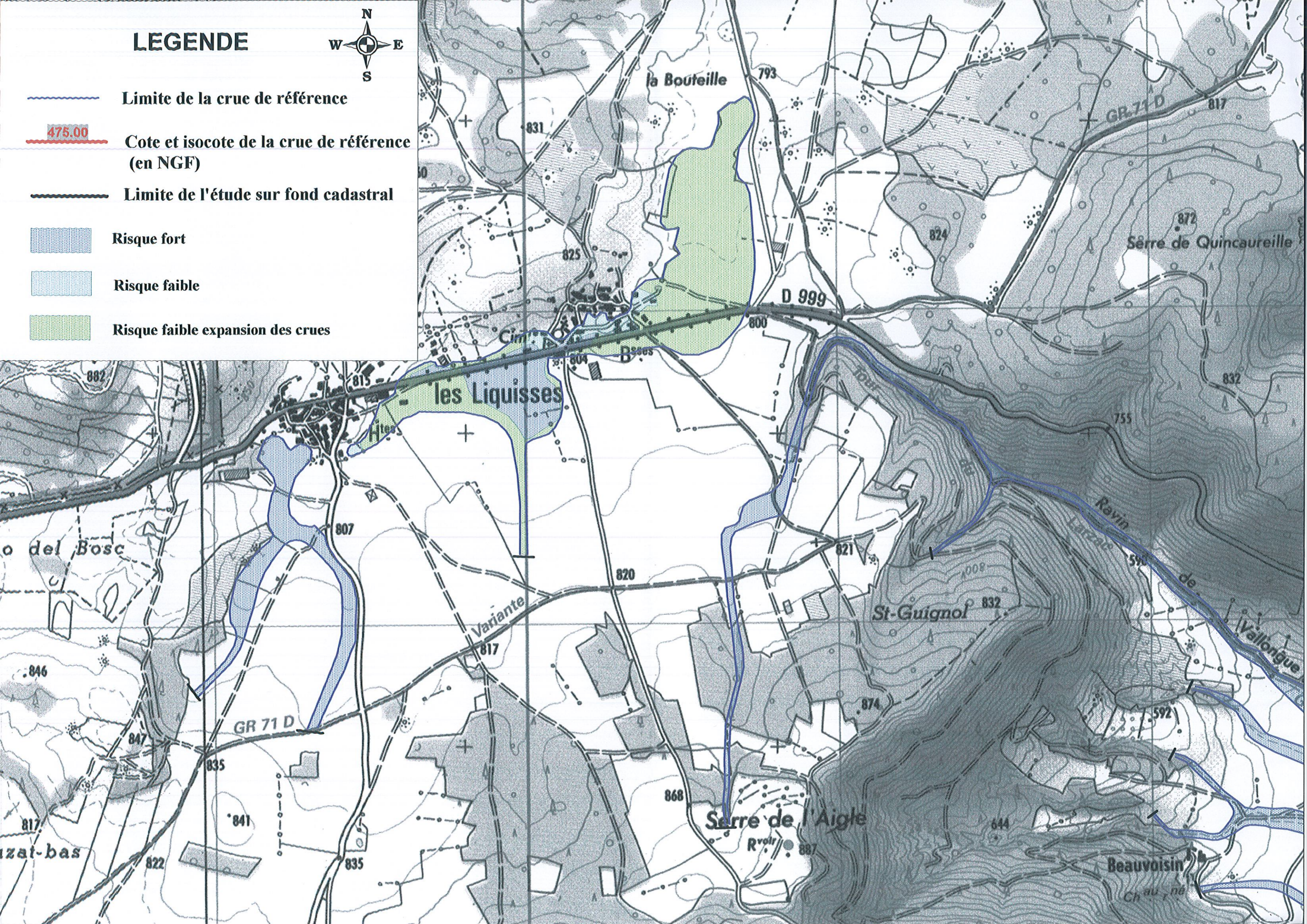


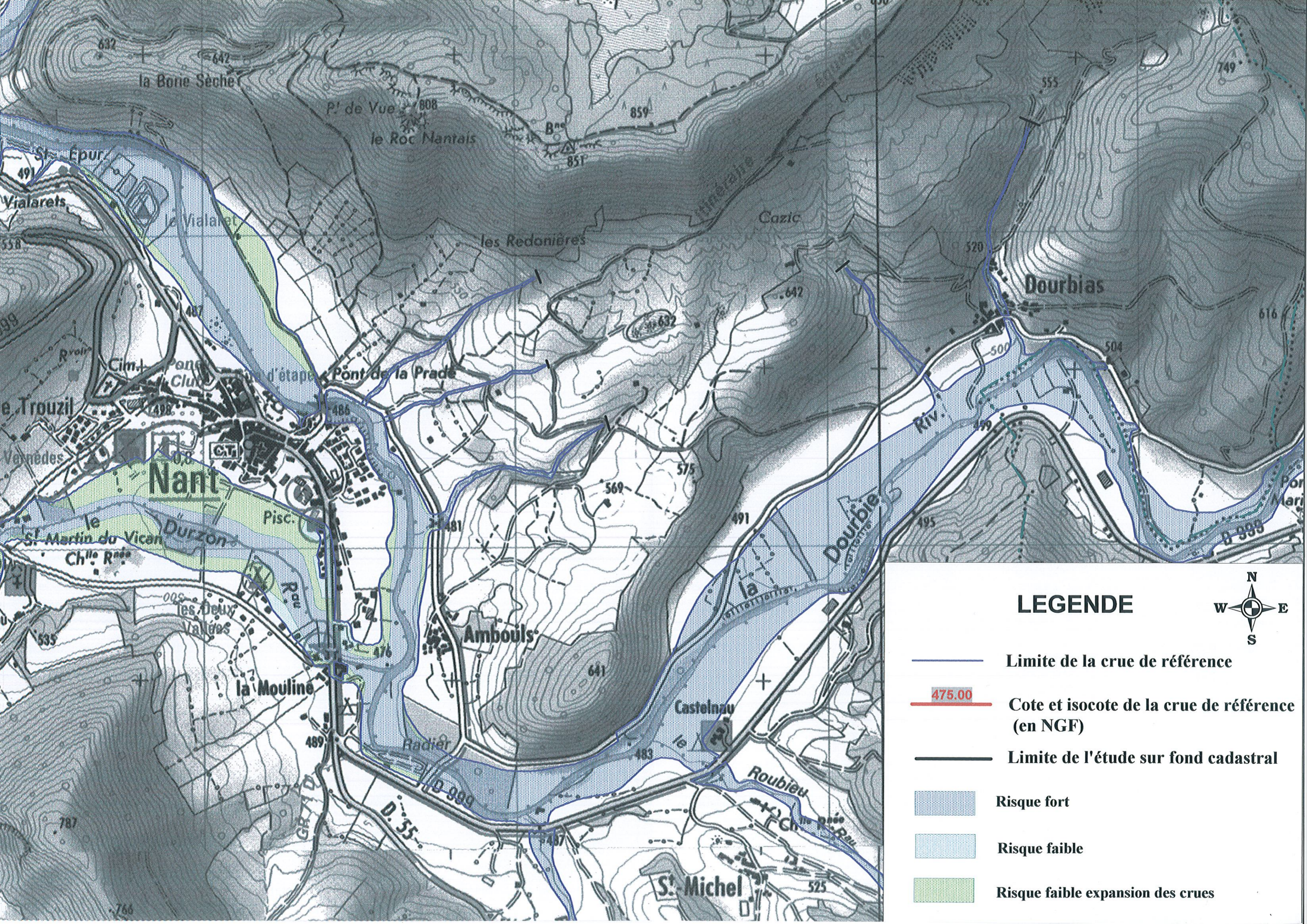
-  Limite de la crue de référence
-  **475.00**
Cote et isocote de la crue de référence (en NGF)
-  Limite de l'étude sur fond cadastral
-  Risque fort
-  Risque faible
-  Risque faible expansion des crues

LEGENDE









-  Limite de la crue de référence
-  Cote et isocote de la crue de référence (en NGF)
-  Limite de l'étude sur fond cadastral
-  Risque fort
-  Risque faible
-  Risque faible expansion des crues

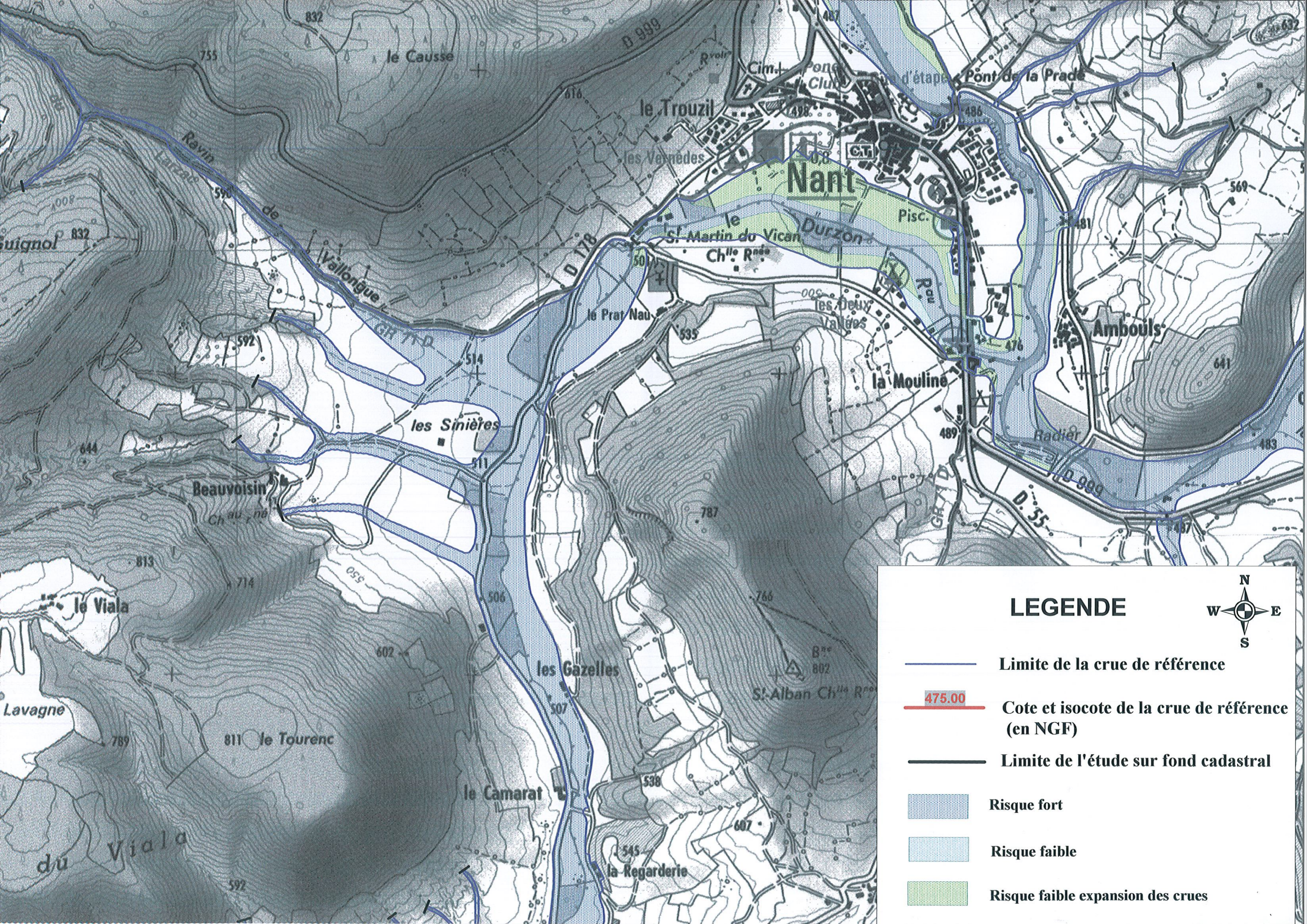




LEGENDE



-  Limite de la crue de référence
-  **475.00**
Cote et isocote de la crue de référence (en NGF)
-  Limite de l'étude sur fond cadastral
-  Risque fort
-  Risque faible
-  Risque faible expansion des crues



le Causse

le Trouzil

Nant

Pont de la Prade

Vailongue

D 178

le Durzon

Ambouls

les Sinières

la Mouline







Beuvoisin

le Viala

les Gazelles

LEGENDE



-  Limite de la crue de référence
-  Cote et isocote de la crue de référence (en NGF)
-  Limite de l'étude sur fond cadastral
-  Risque fort
-  Risque faible
-  Risque faible expansion des crues

Lavagne

le Tourenc

le Camarat







la Regarderie

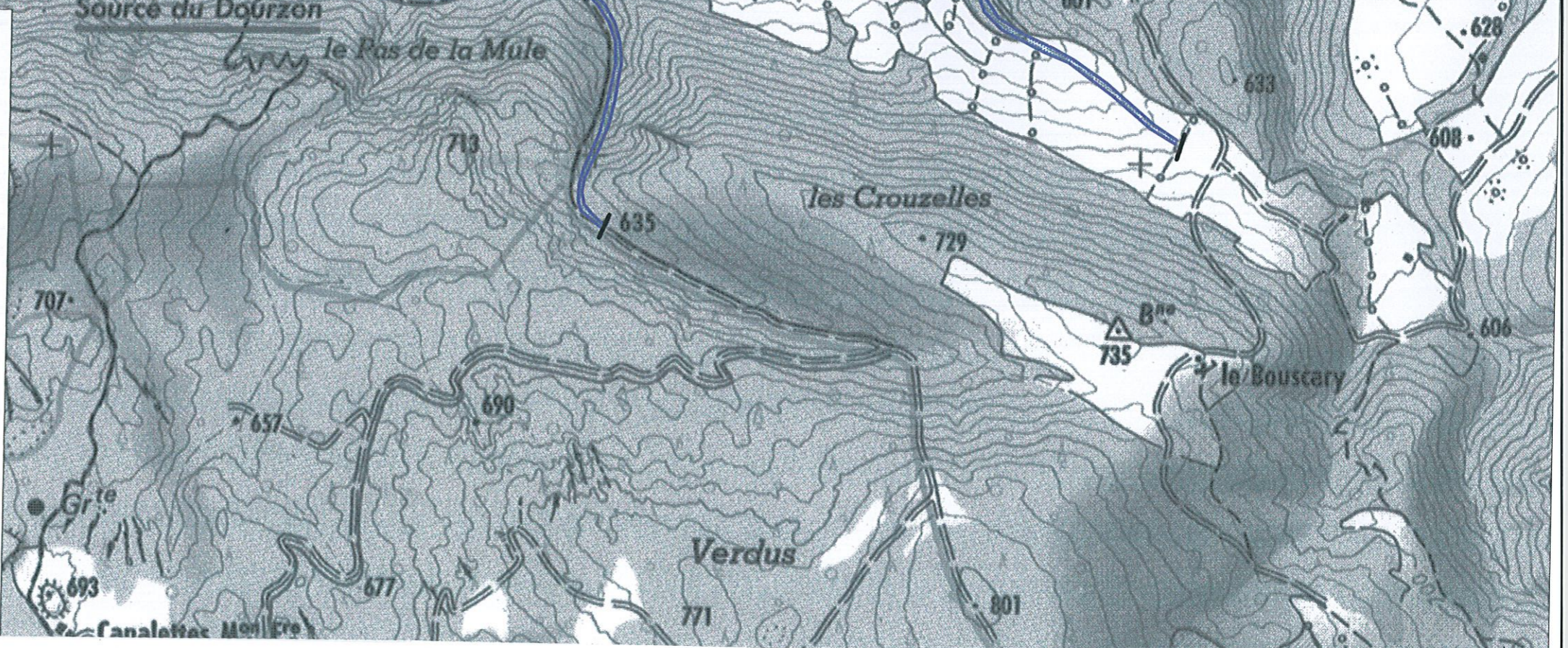
du Viala

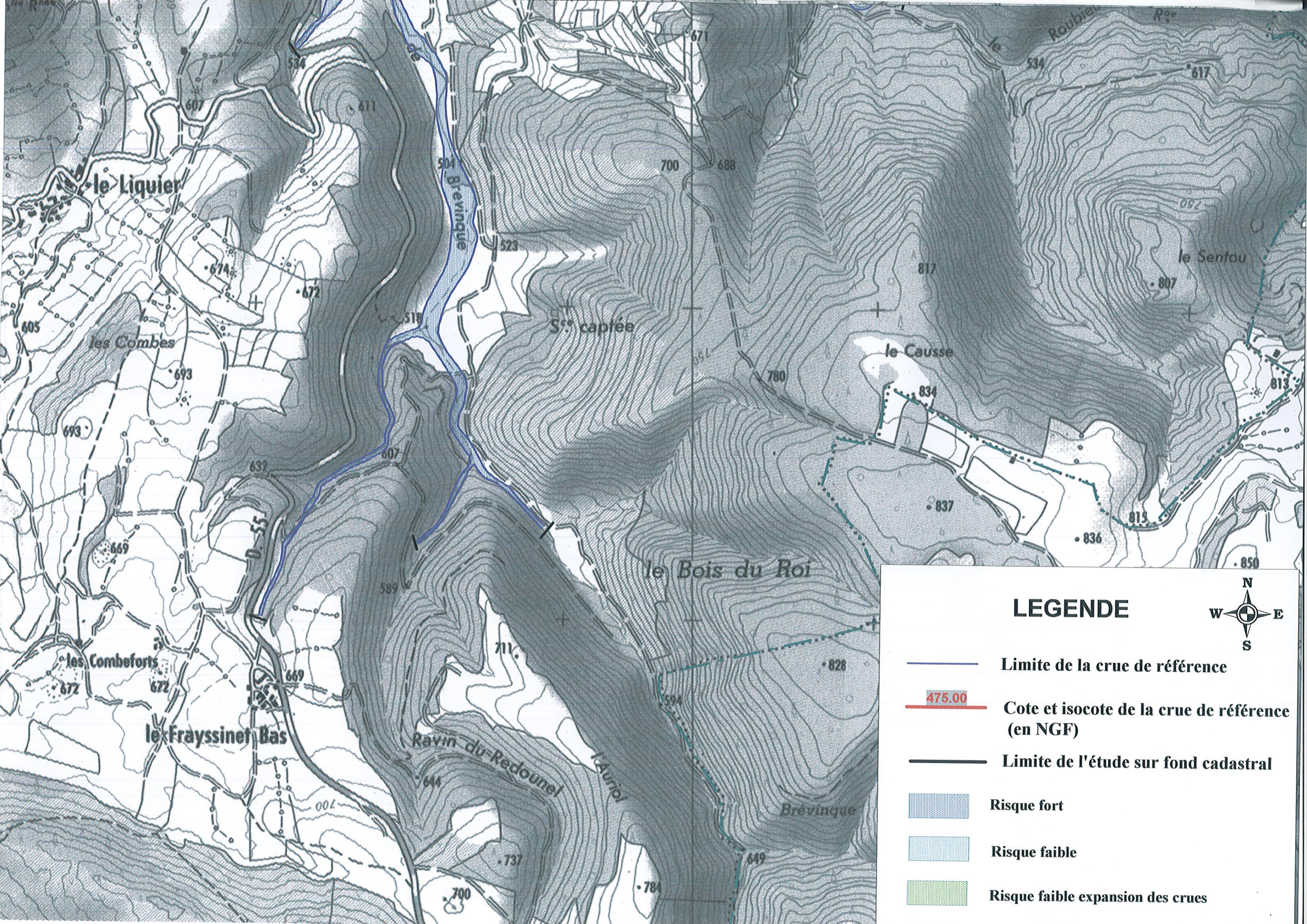


LEGENDE









-  Limite de la crue de référence
-  Cote et isocote de la crue de référence (en NGF)
-  Limite de l'étude sur fond cadastral
-  Risque fort
-  Risque faible
-  Risque faible expansion des crues











LEGENDE

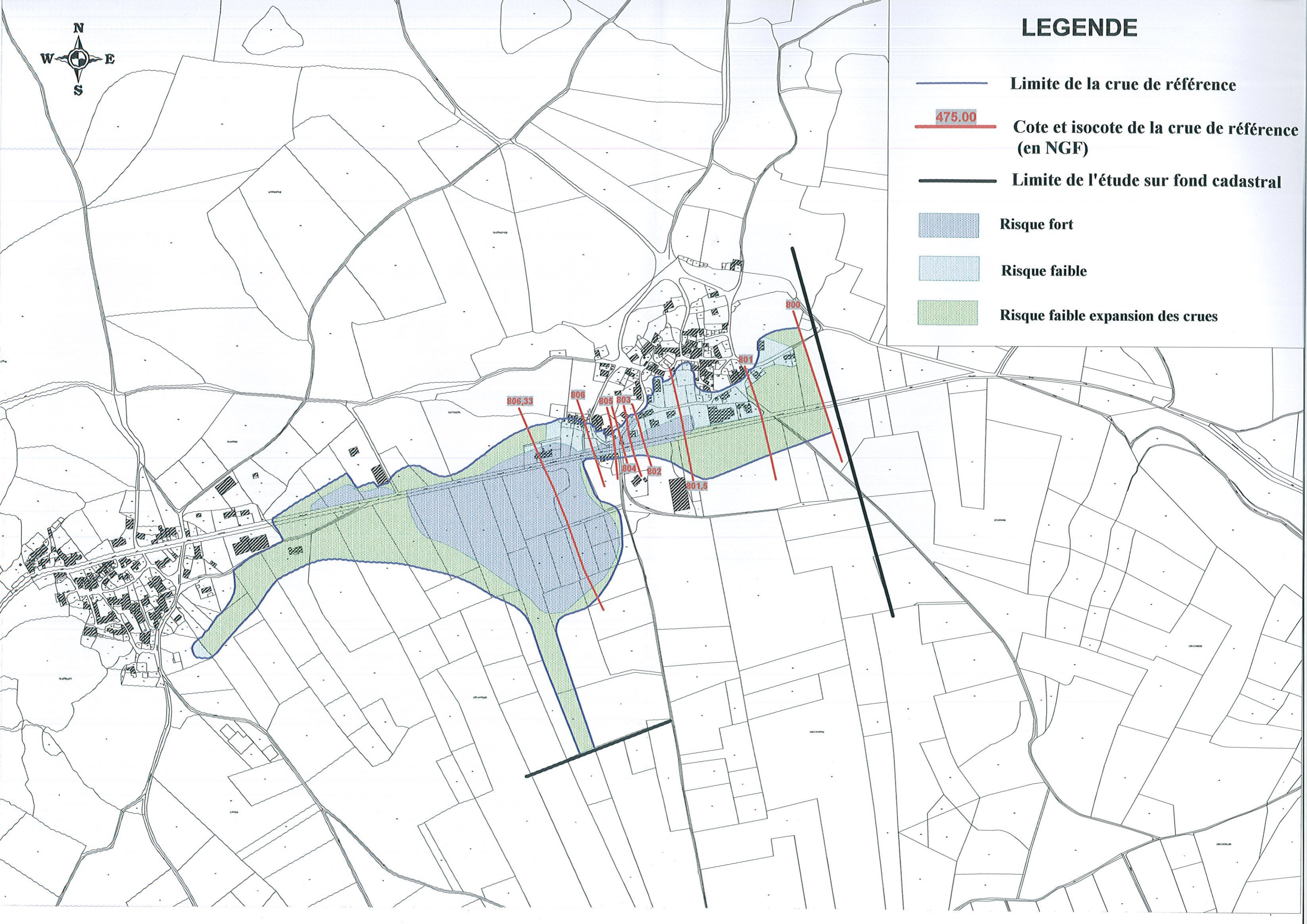


-  Limite de la crue de référence
-  Cote et isocote de la crue de référence (en NGF)
-  Limite de l'étude sur fond cadastral
-  Risque fort
-  Risque faible
-  Risque faible expansion des crues










LEGENDE

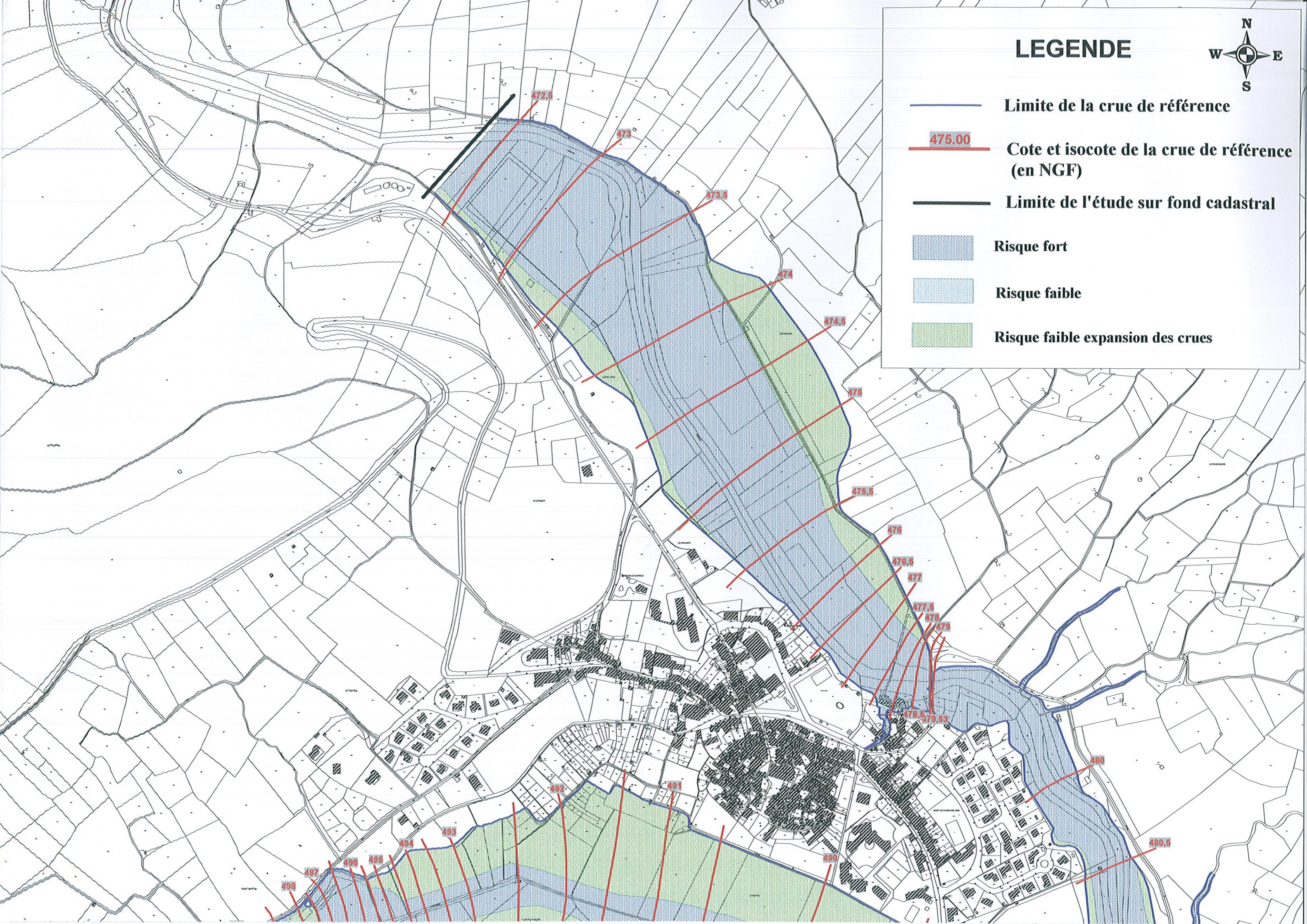
-  Limite de la crue de référence
-  Cote et isocote de la crue de référence (en NGF)
-  Limite de l'étude sur fond cadastral
-  Risque fort
-  Risque faible
-  Risque faible expansion des crues

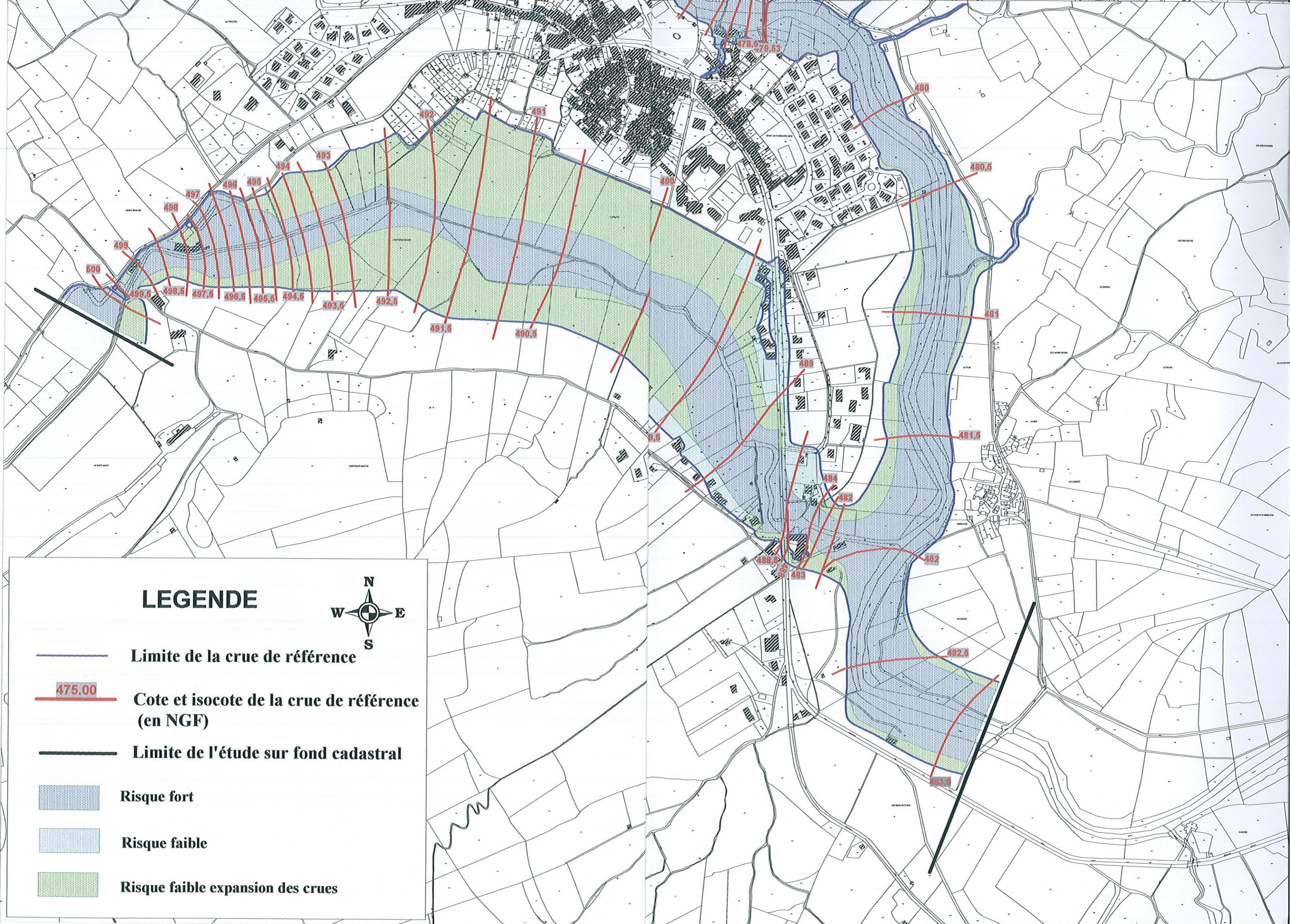


LEGENDE









-  Limite de la crue de référence
-  Cote et isocote de la crue de référence (en NGF)
-  Limite de l'étude sur fond cadastral
-  Risque fort
-  Risque faible
-  Risque faible expansion des crues





LEGENDE



-  Limite de la crue de référence
-  Cote et isocote de la crue de référence (en NGF)
-  Limite de l'étude sur fond cadastral
-  Risque fort
-  Risque faible
-  Risque faible expansion des crues