



P S S

**VALLÉE DU TARN
PLAN DE SURFACES
SUBMERSIBLES
Décret du 6 mars 1964**

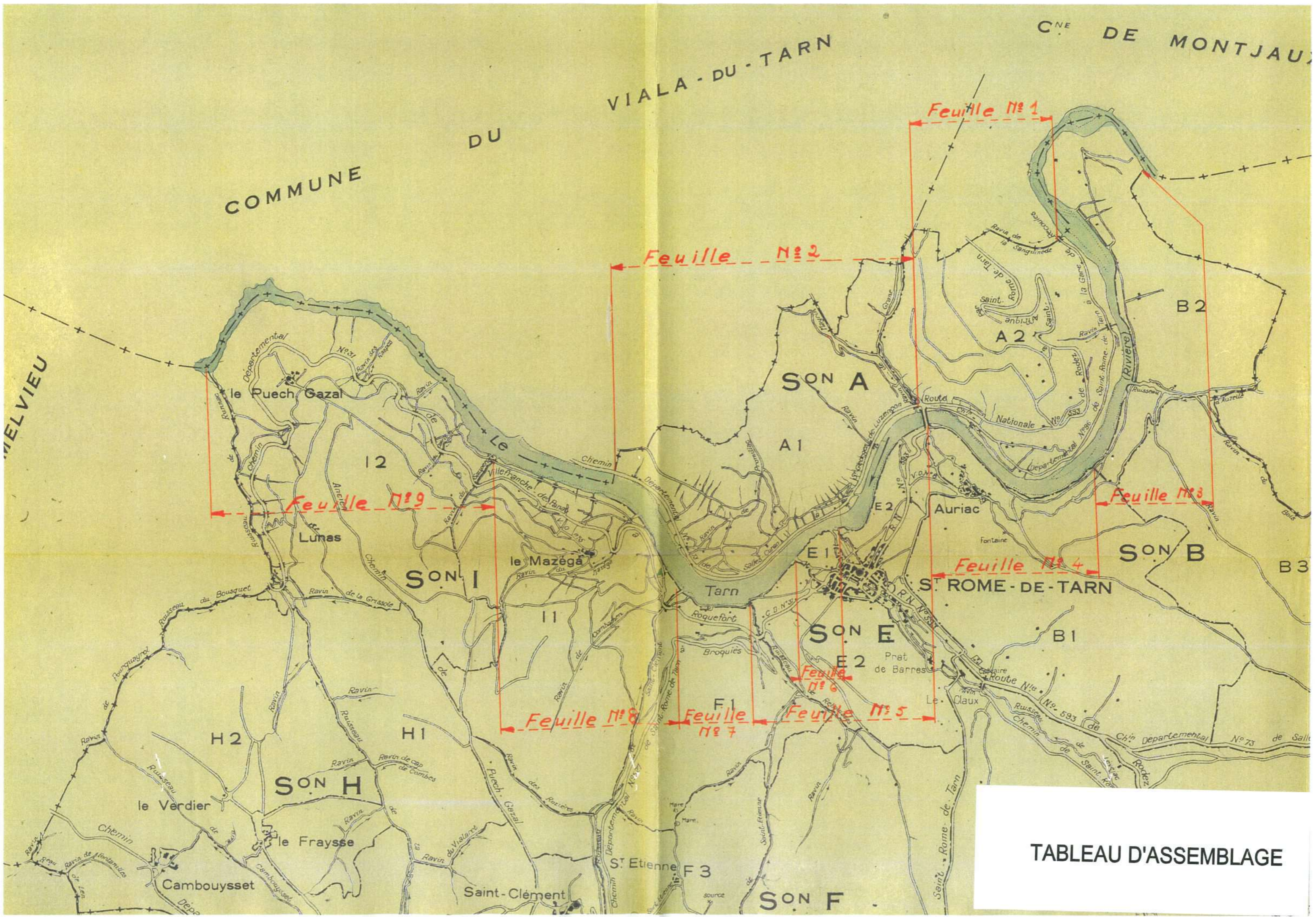
Commune de Saint Rome de Tarn

2 - Délimitation des zones exposées
Tableau d'assemblage
et zonage réglementaire

2 0 0 6 - 1 1 8 - 1 8
2 8 AVR. 2006

Information sur les risques naturels
en application de l'article
L 125-5 du Code de l'Environnement

Février 2006



COMMUNE

VIALA - DU - TARN

CNE DE MONTJAU

MELVIEU

Feuille N° 9

Feuille N° 2

Feuille N° 1

Feuille N° 3

Feuille N° 4

Feuille N° 8

Feuille N° 7

Feuille N° 6

Feuille N° 5

TABLEAU D'ASSEMBLAGE

le Puech Gazal

Lunas

le Mazéga

Tarn

Auriac

ST. ROME - DE - TARN

le Verdier

le Fraysse

Cambouysset

Saint-Clément

St Etienne

SON F

SON E

SON I

SON A

SON B

H2

H1

SON H

A1

A2

B2

B3

B1

F1

F3

12

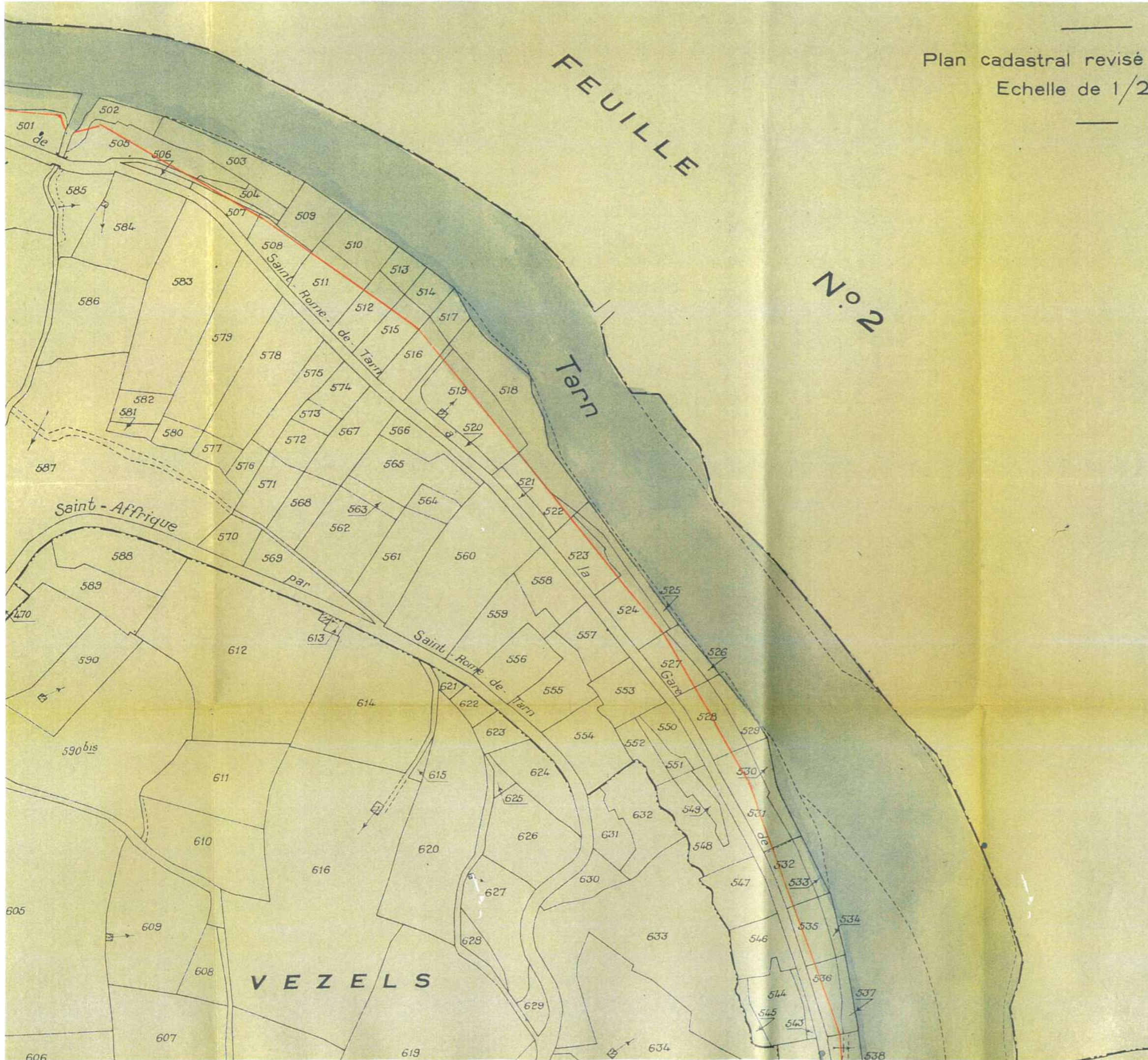
11

MELVIEU

DEPA

Plan cadastral révisé
Echelle de 1/2

Planche n° 1
Echelle : 1/2 500°



LEGENDE


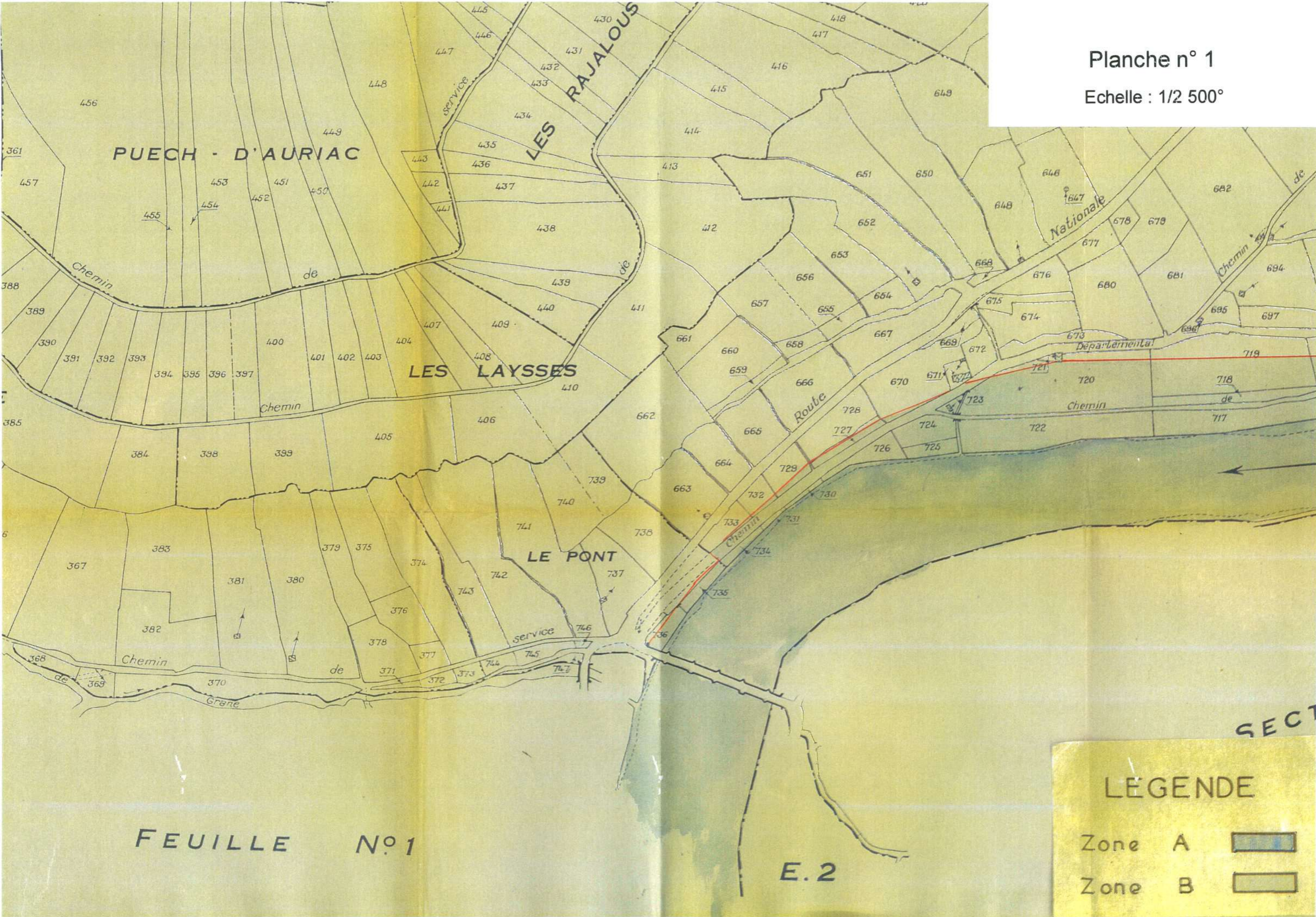
Zone A	
Zone B	

Planche n° 1

Echelle : 1/2 500°



SECTION



Son F

Tarn

de

LEGENDE

Zone A	
Zone B	

LE No 1

Son E

FLLE N

Planche n° 2
 Echelle : 1/2 500°

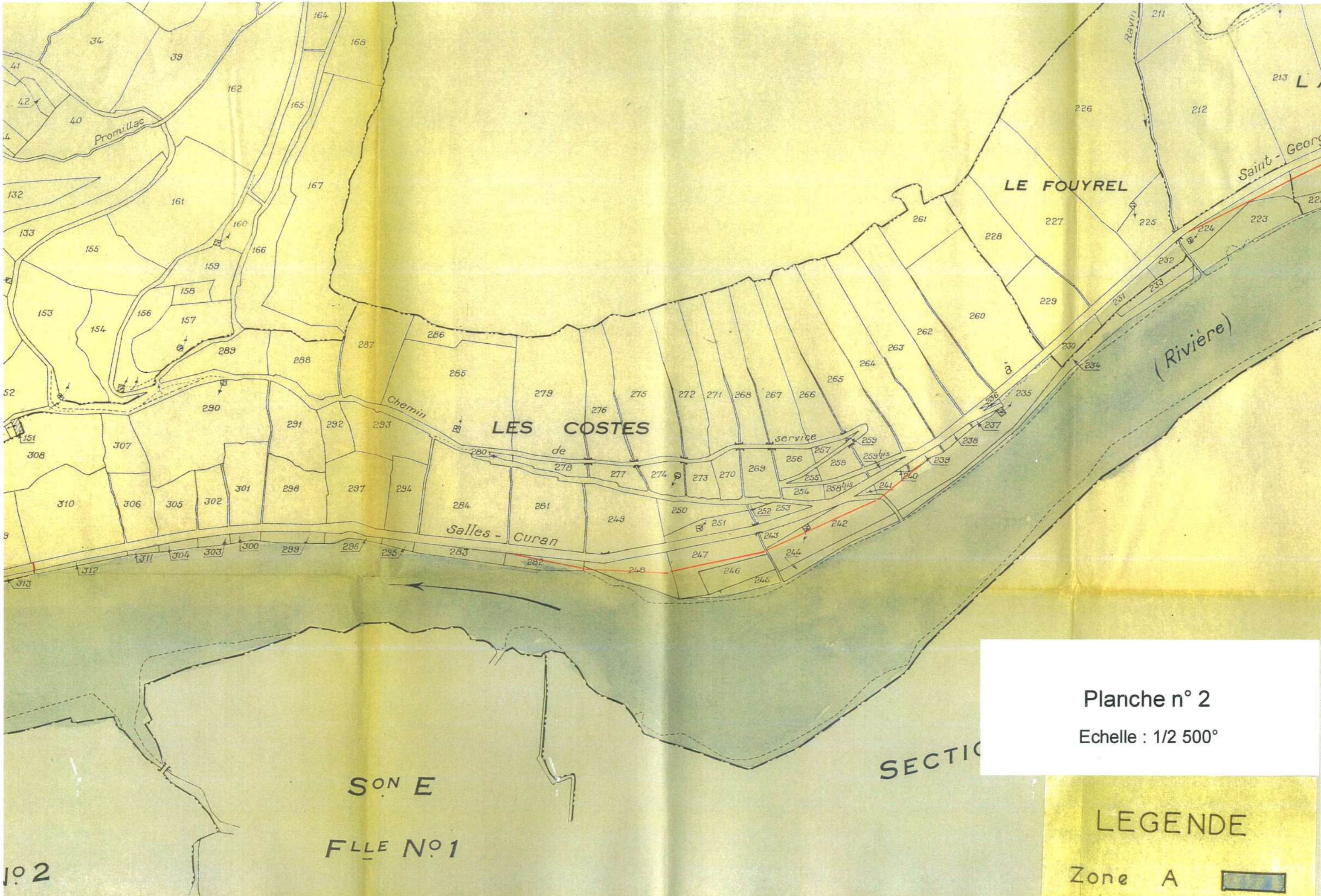


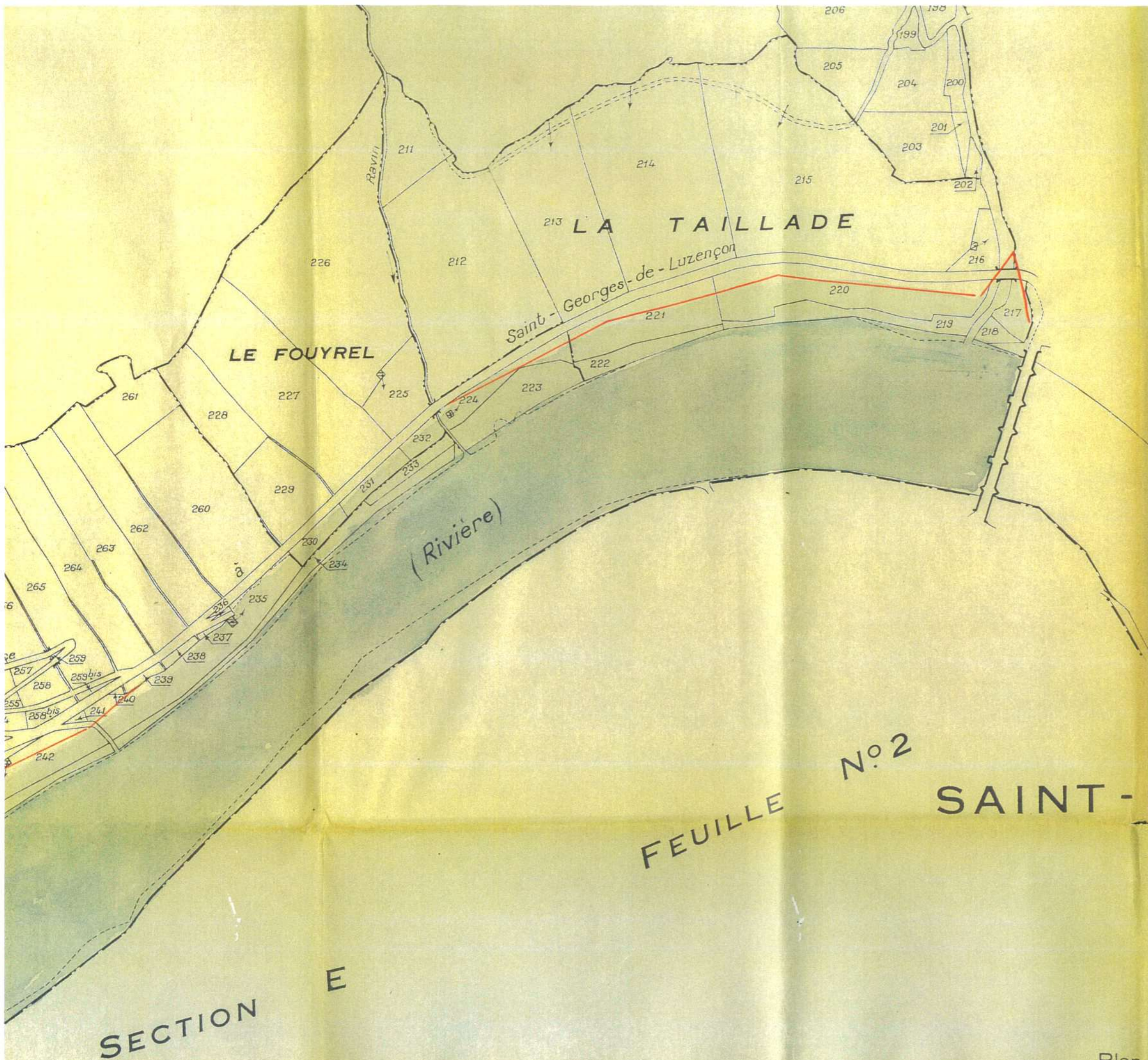


Planche n° 2
 Echelle : 1/2 500°

SECTION



LEGENDE

Zone A	
Zone B	



SECTION

LEGENDE

- Zone A 
- Zone B 

FEUILLE N° 2

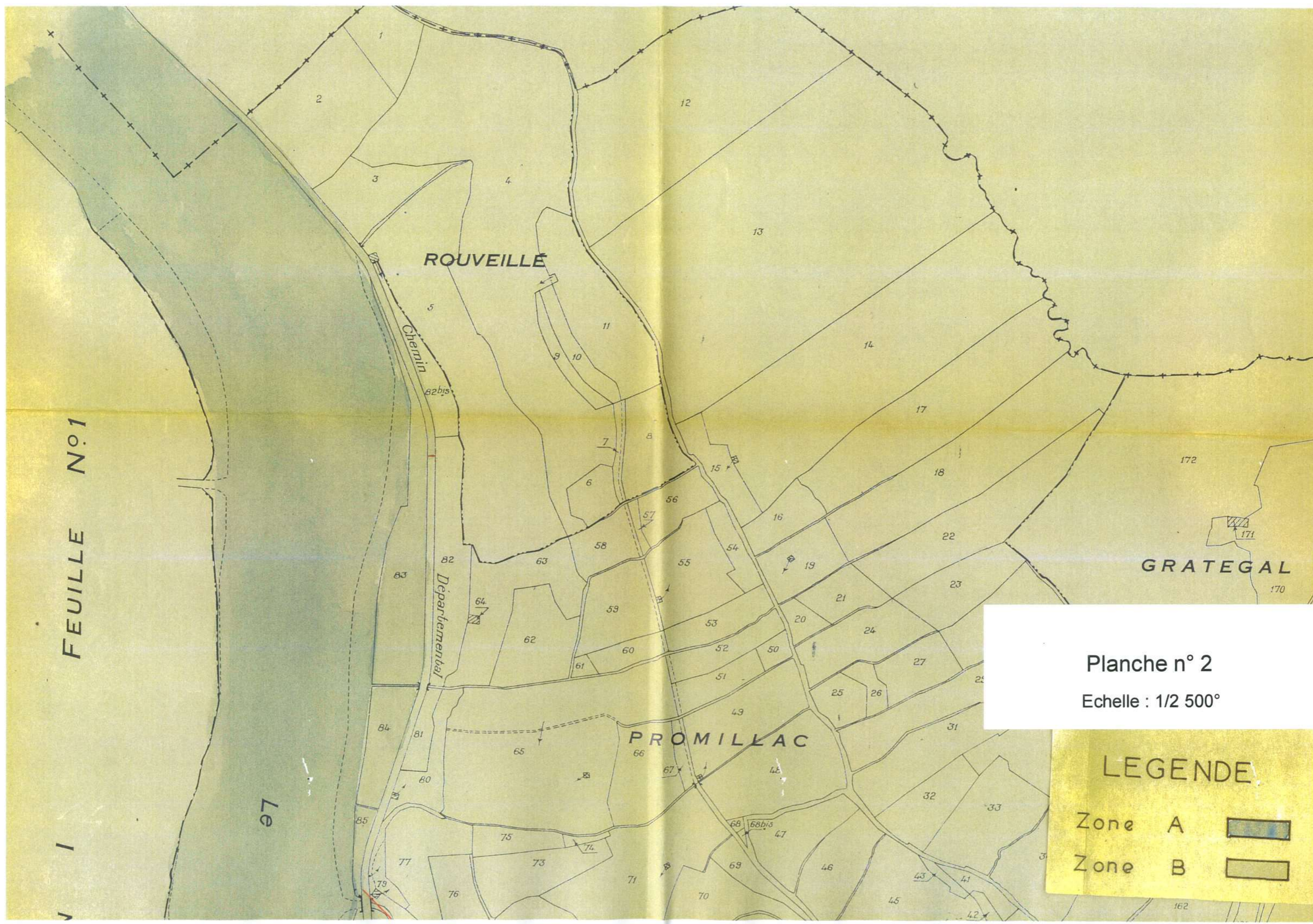
SAINT-ROME-DE-TAR
(AVEYRON)

SECTION A

SECTION E

Planche n° 2
Echelle : 1/2 500°

Plan



ROUVEILLE

PROMILLAC

GRATEGAL



FEUILLE N°1

Le

Planche n° 2

Echelle : 1/2 500°

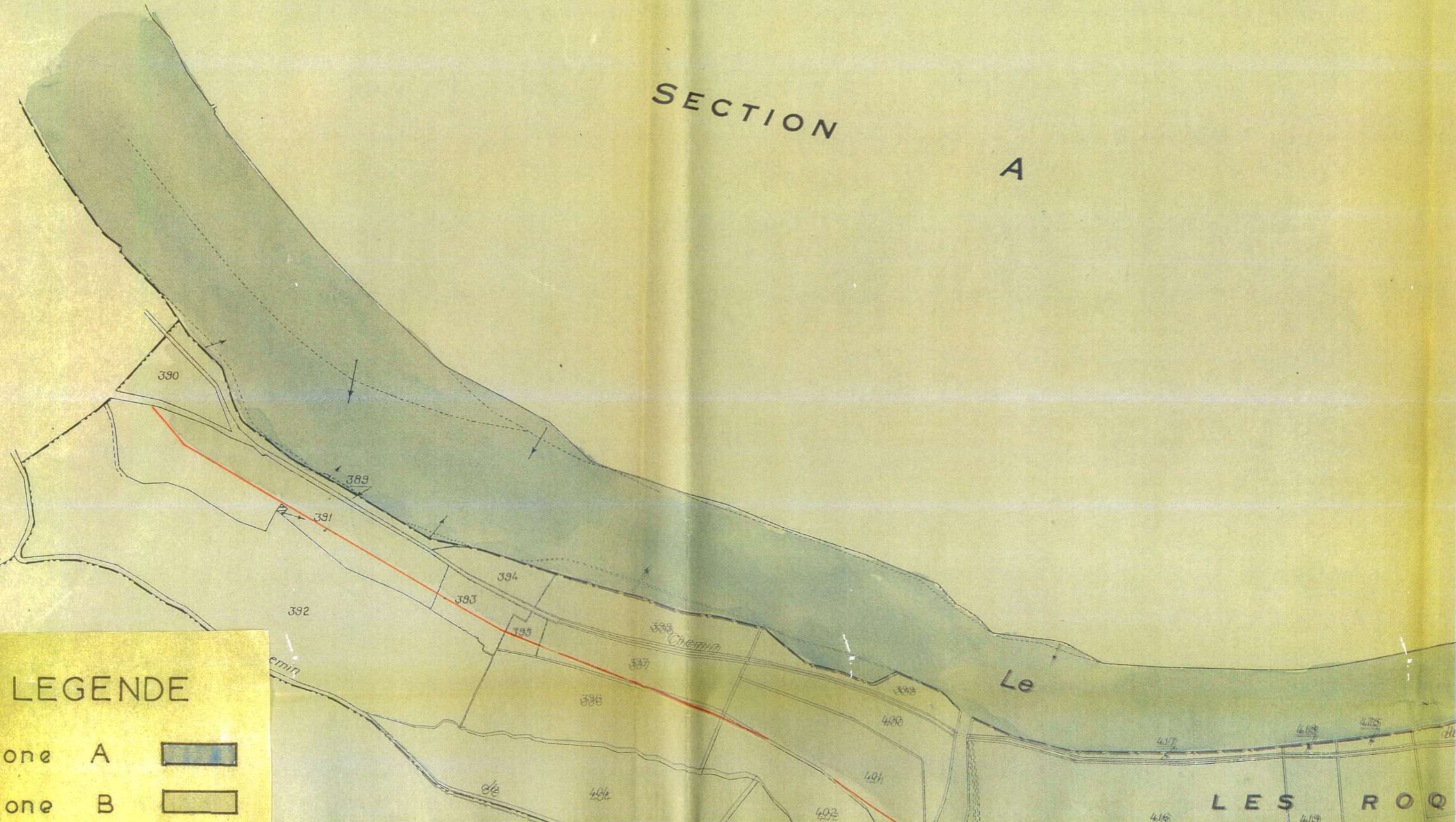
LEGENDE

Zone A 
Zone B 



F L L E N o 1

SECTION

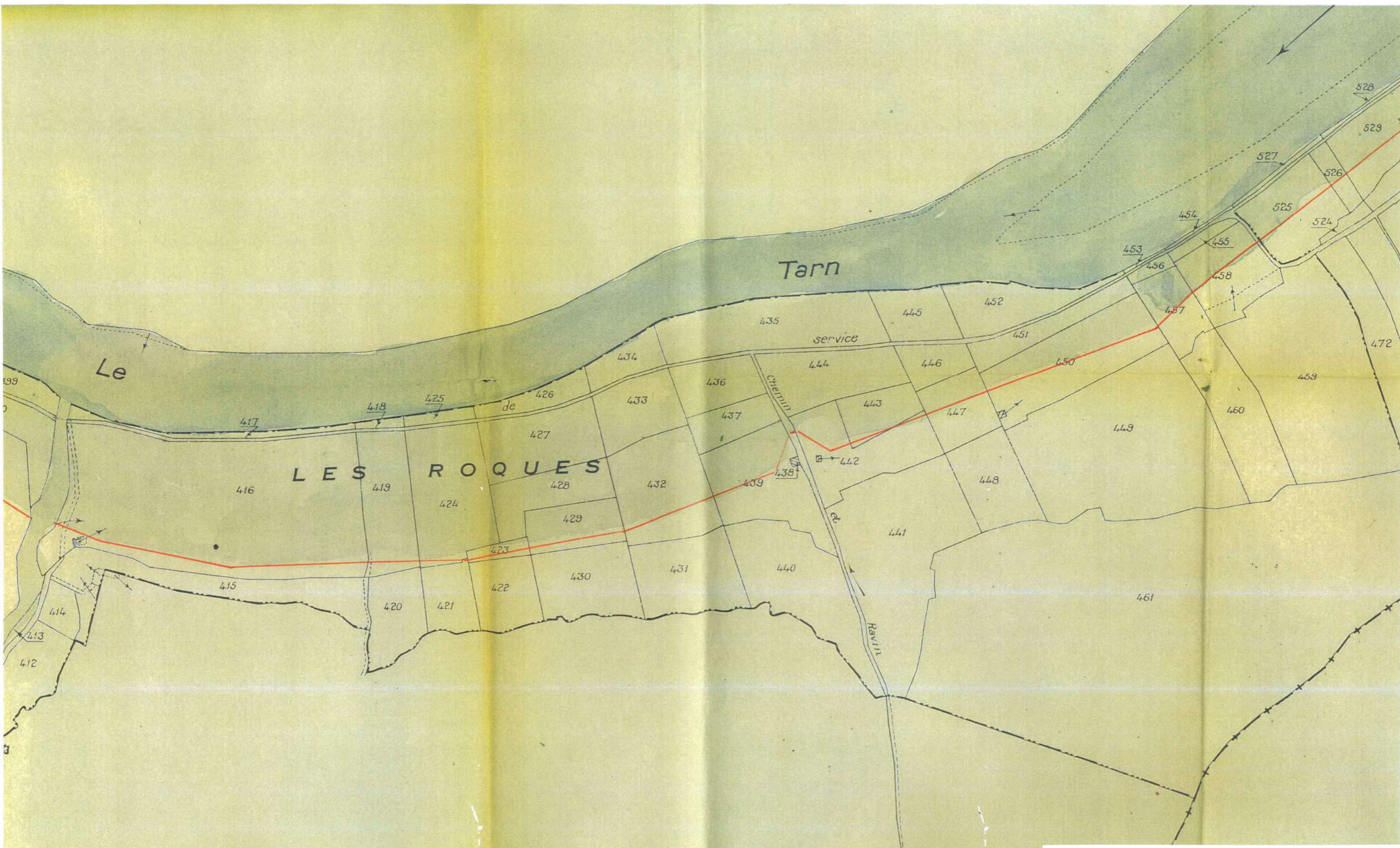
A



LEGENDE

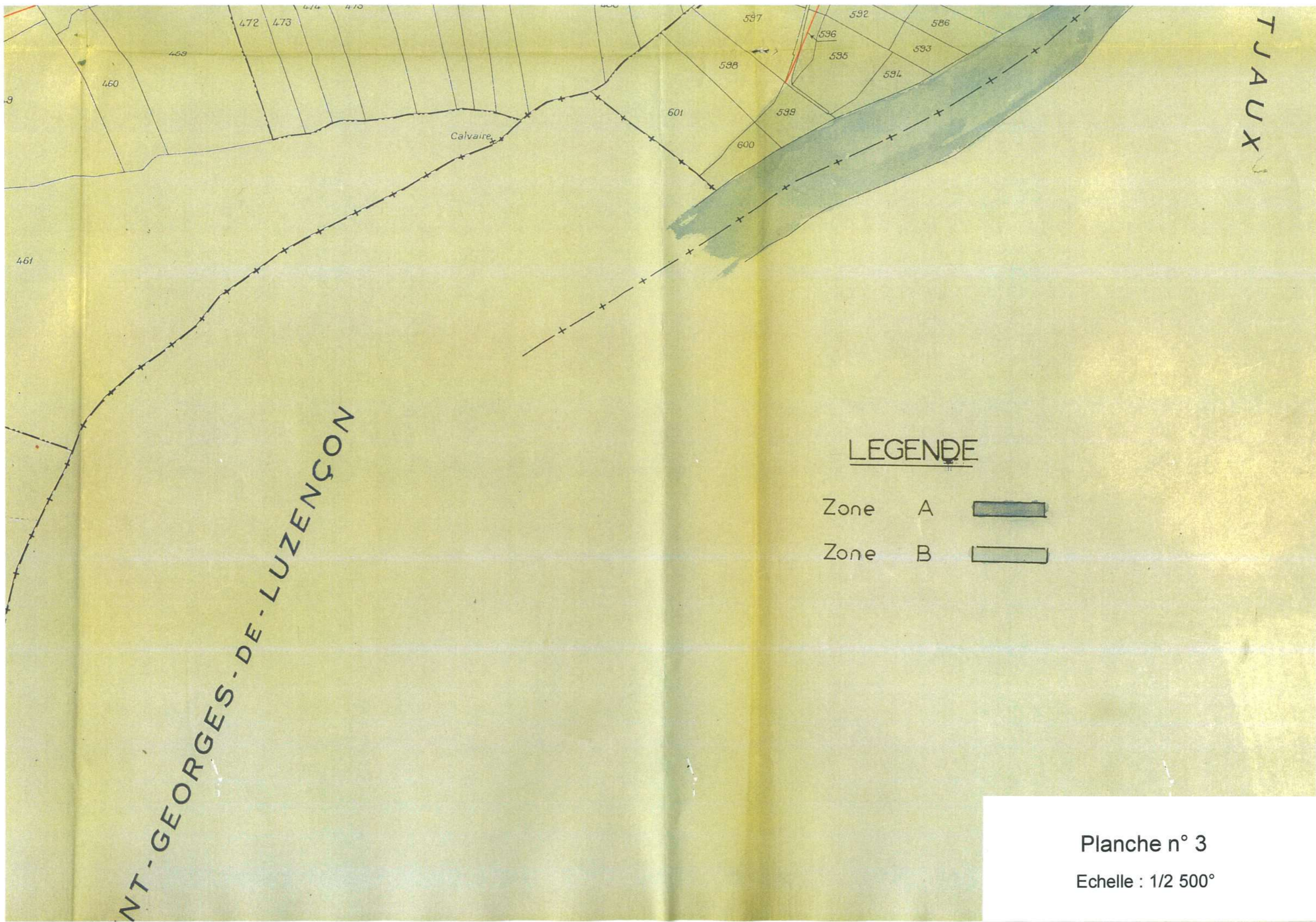
- Zone A 
- Zone B 

LES ROQ



LEGENDE
Zone A

Planche n° 3
Echelle : 1/2 500°



TJAUX

Calvaire

MONT-GEORGES-DE-LUZENÇON

LEGENDE



- Zone A 
- Zone B 

Planche n° 3

Echelle : 1/2 500°

SECTION
B

FEUILLE
N° 3

LES ROQUES

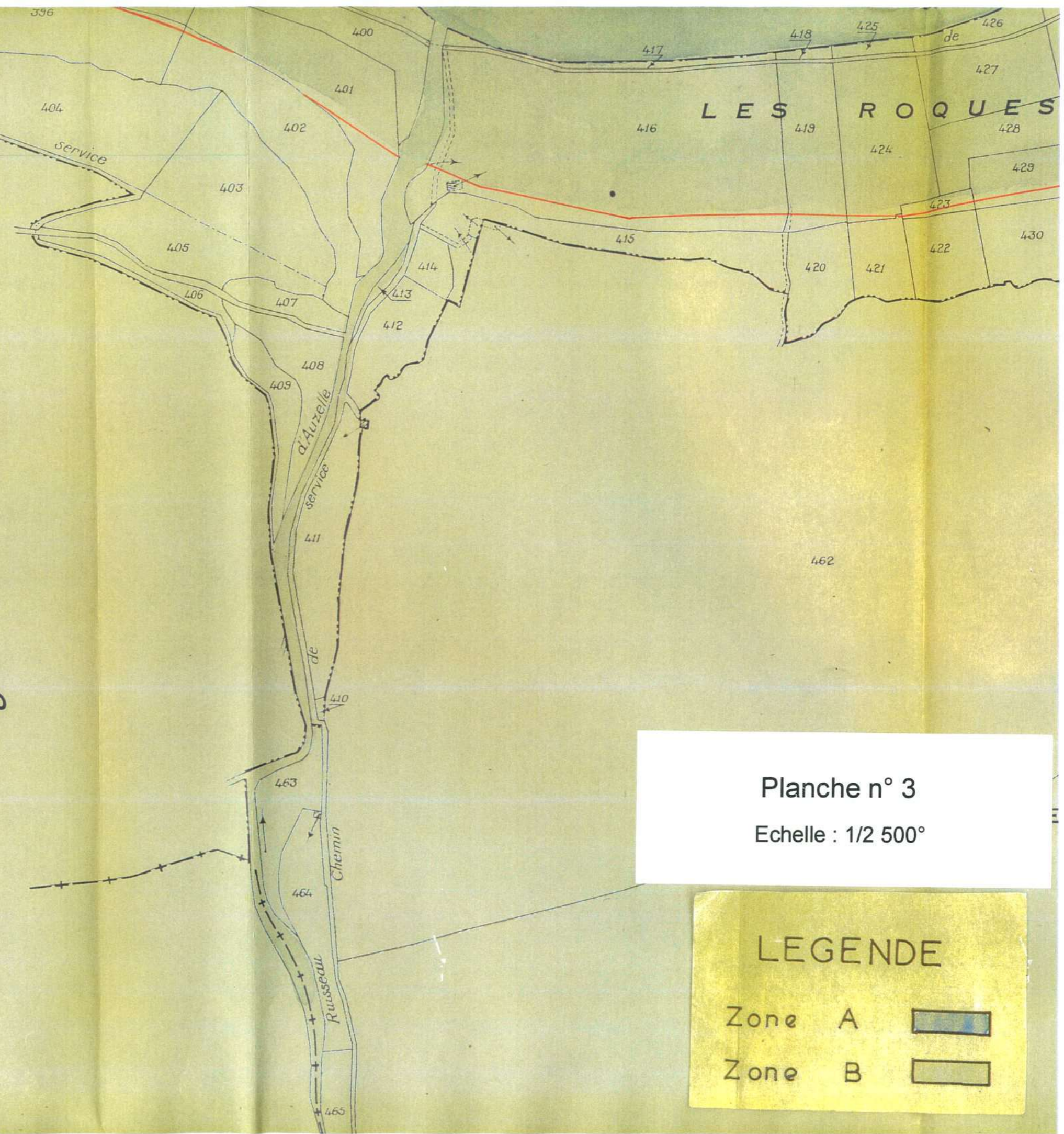


Planche n° 3
Echelle : 1/2 500°

LEGENDE

Zone A	
Zone B	

COMMUNE

DE

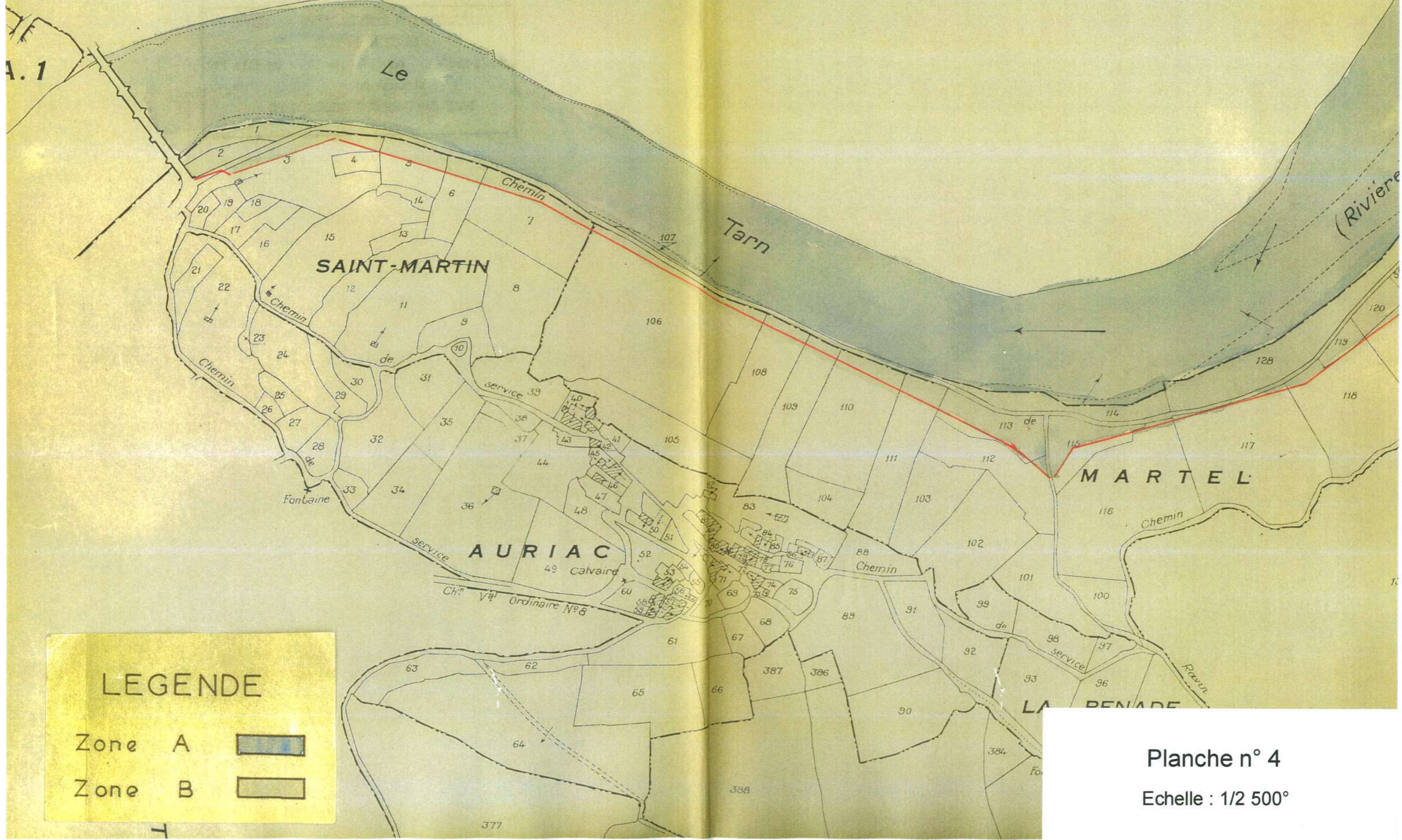


LEGENDE

Zone A



MON



LEGENDE



- Zone A 
- Zone B 

Planche n° 4

Echelle : 1/2 500°

LLE N°2

SON B
FILLE N°2

(Rivière)

MARTEL

LES AMARINES

ROQUE

LA DRESSIEYRE

LEGENDE

Zone A 

Zone B 

Planche n° 4
Echelle : 1/2 500°

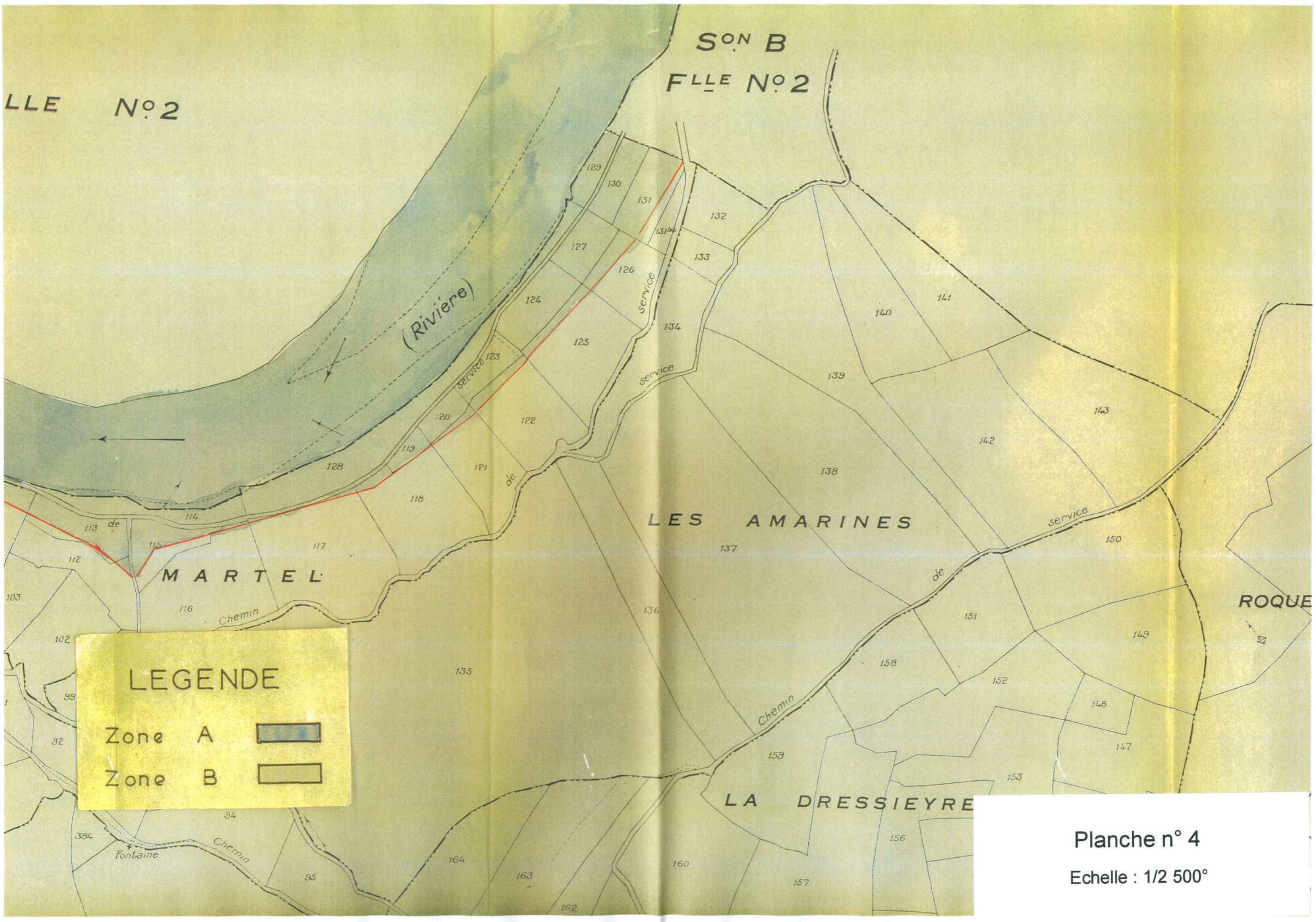
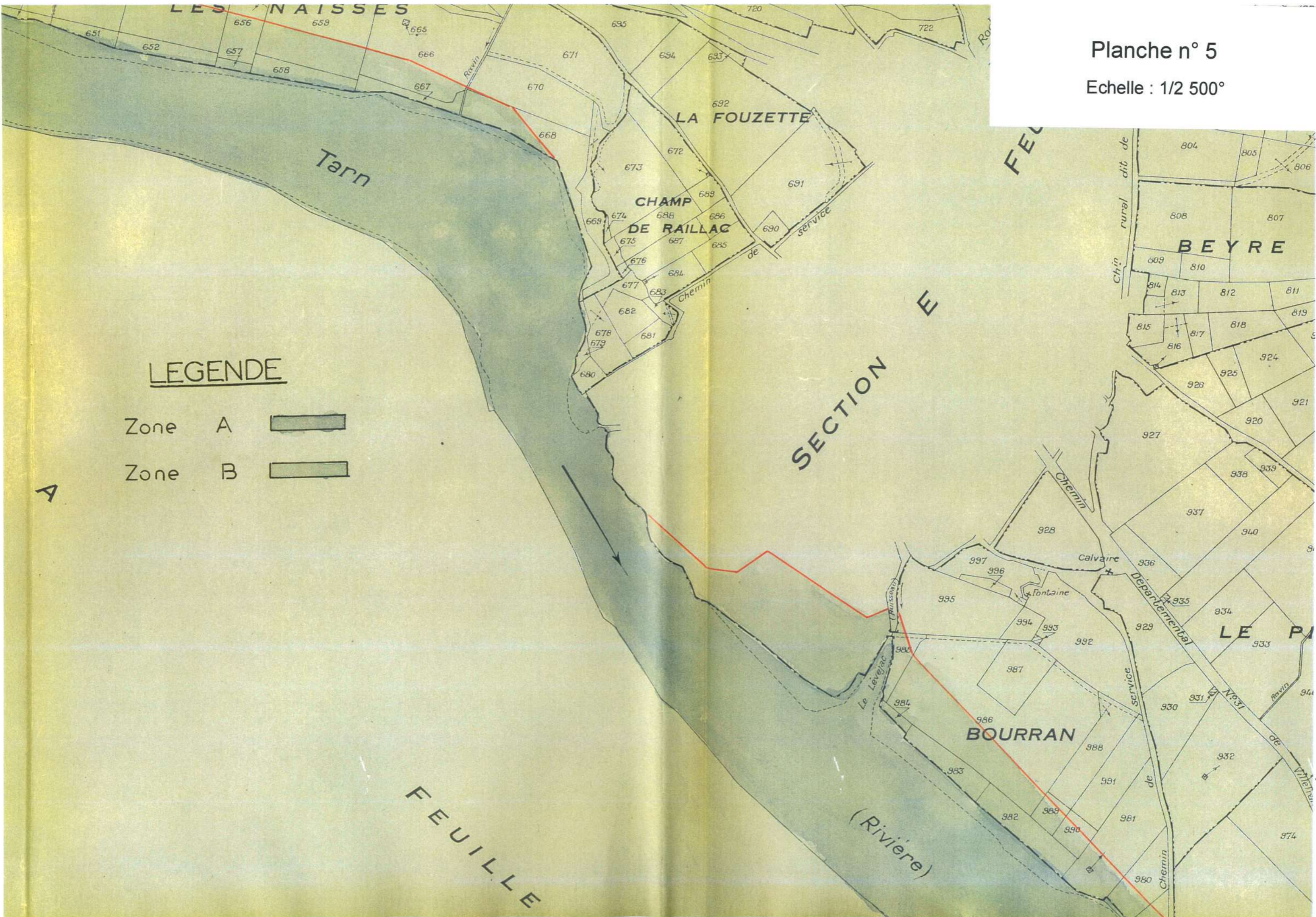


Planche n° 5

Echelle : 1/2 500°



LEGENDE



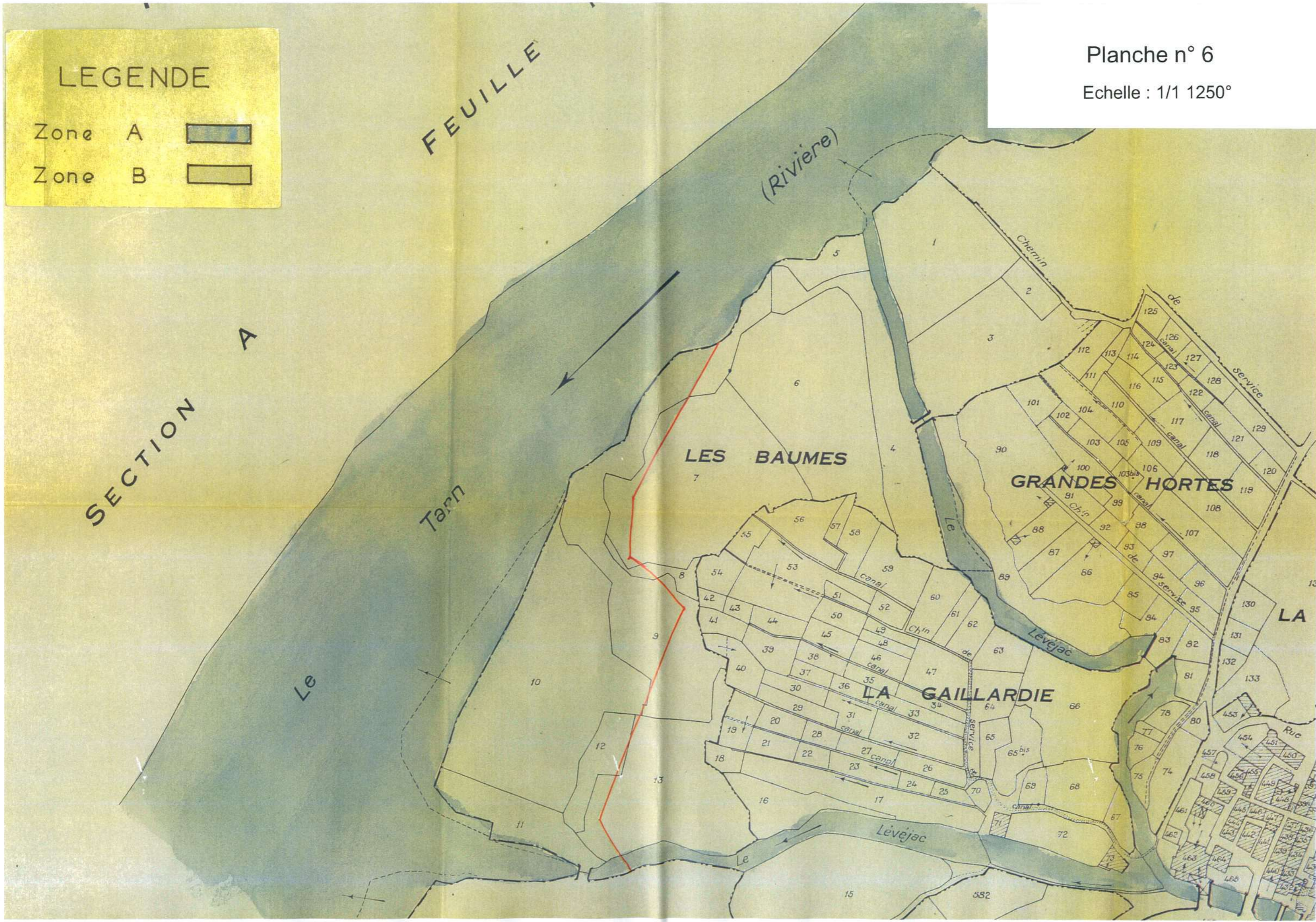
- Zone A 
- Zone B 

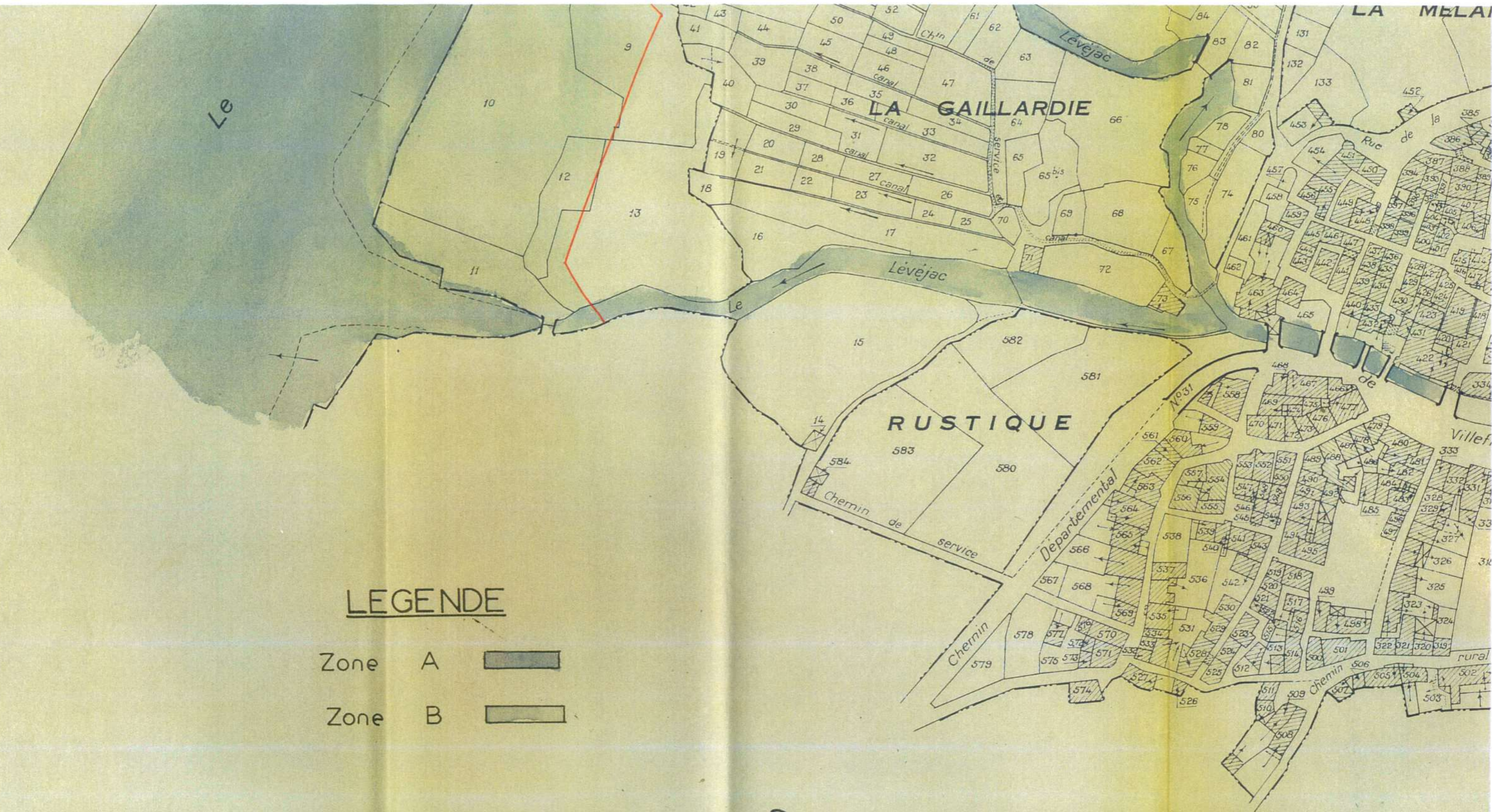
Planche n° 6

Echelle : 1/1 1250°

FEUILLE

SECTION A





LEGENDE

- Zone A
- Zone B

SECTION

Planche n° 6
Echelle : 1/1 1250°

SON A
FILLE N° 1

SECTION



LEGENDE






- Zone A 
- Zone B 

Planche n° 7
Echelle : 1/2 500°

LEGENDE

- Zone A 
- Zone B 



FEUILLE No 1

SECTION A

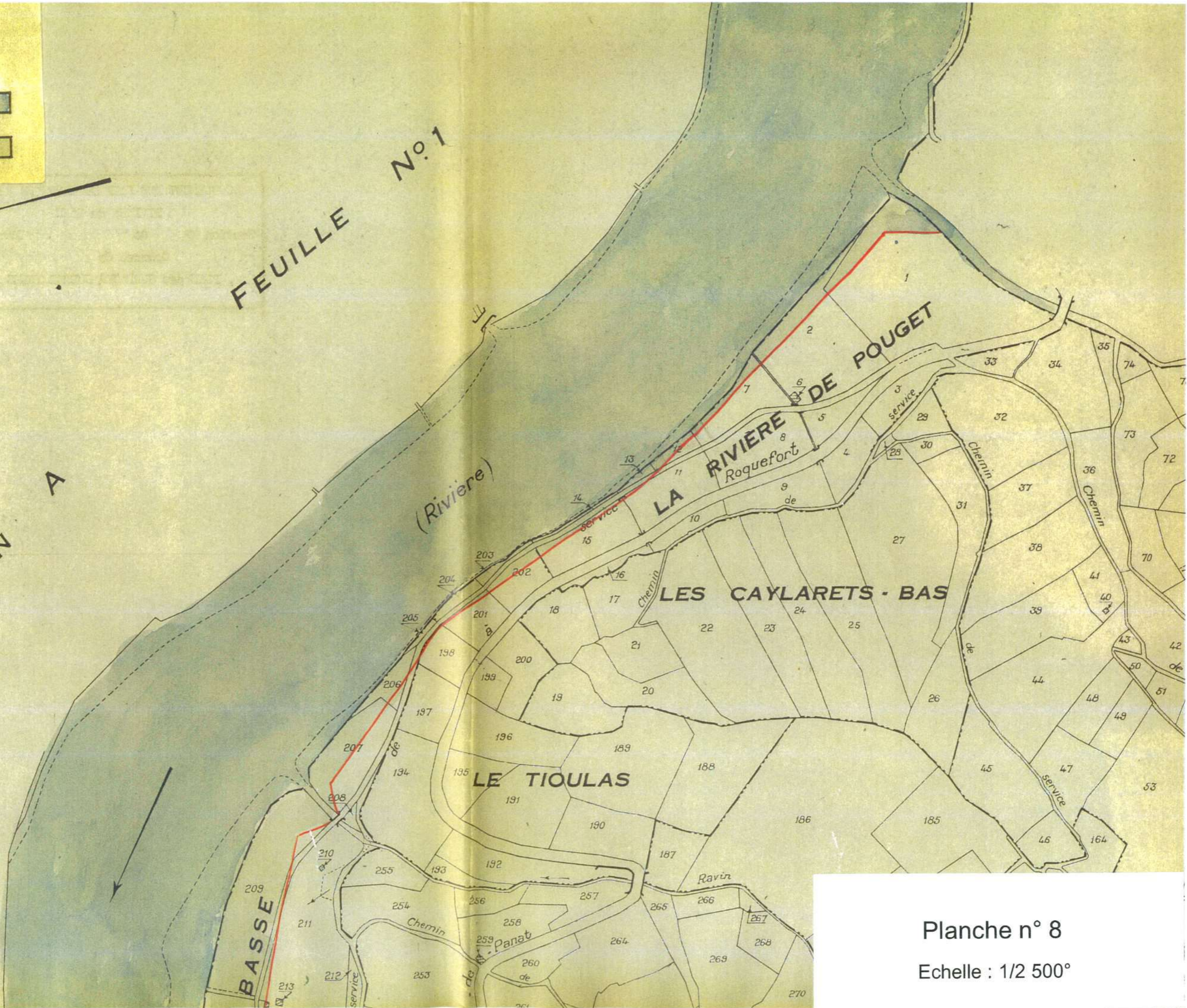




Planche n° 8
Echelle : 1/2 500°

DU VIALA-DU-TARN

Tarn

LEGENDE

- Zone A 
- Zone B 

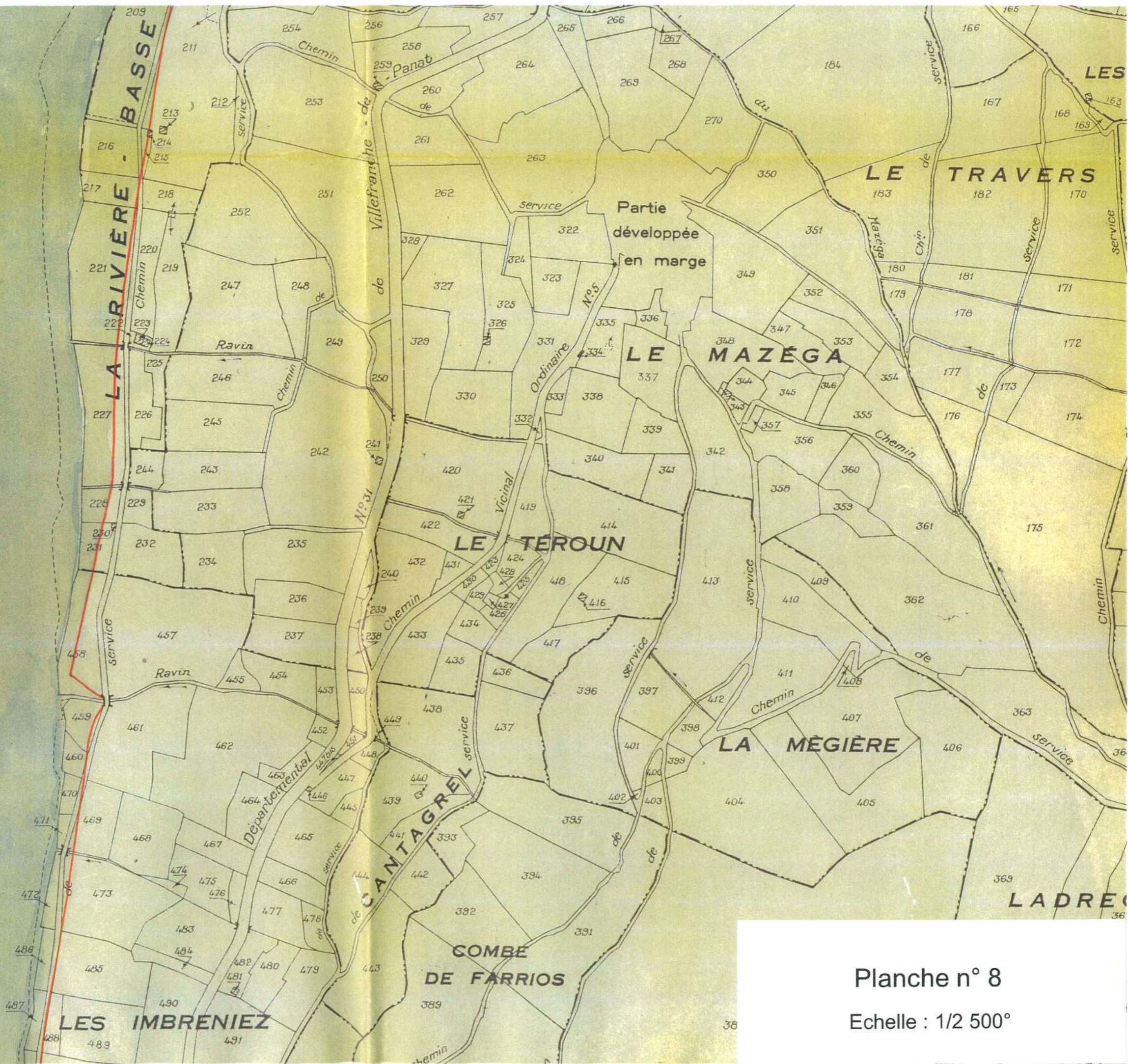


Planche n° 8

Echelle : 1/2 500°

COMMUNE DU VI

Le + + + + +

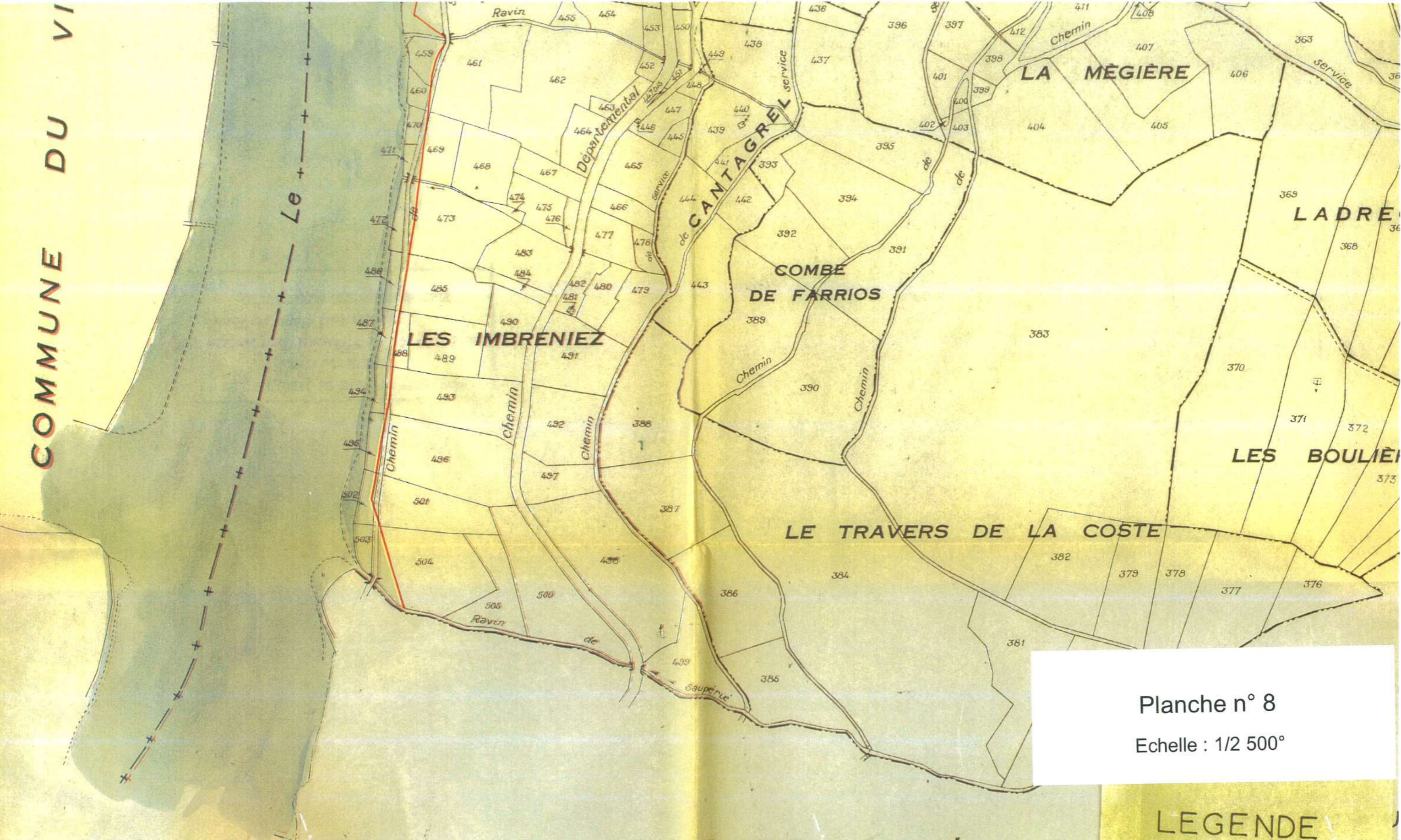




Planche n° 8



Echelle : 1/2 500°

LEGENDE

- Zone A 
- Zone B 

SECTION I

LEGENDE

- Zone A 
- Zone B 

détachée

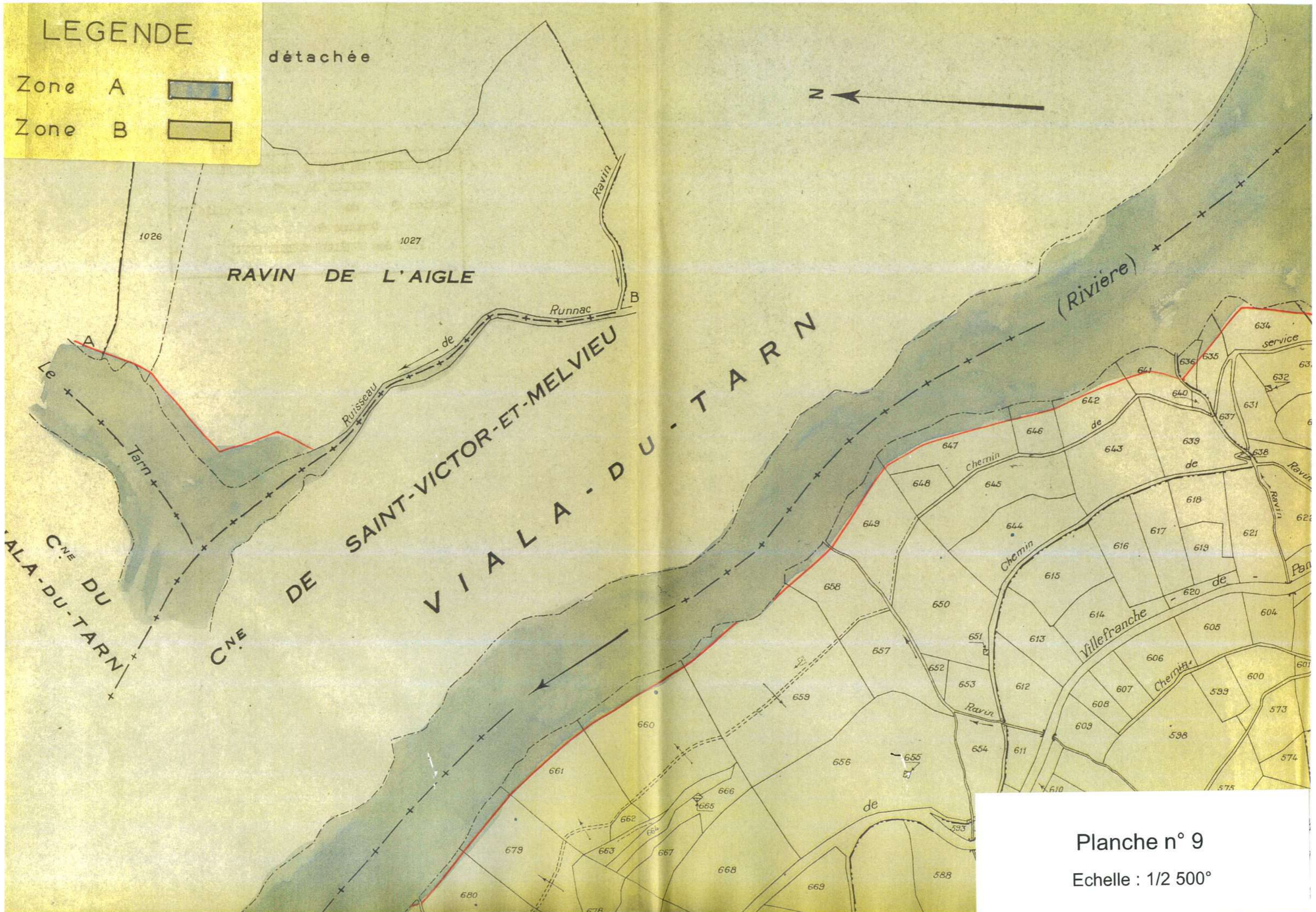




Planche n° 9
Echelle : 1/2 500°

SECTION I

LEGENDE

- Zone A 
- Zone B 

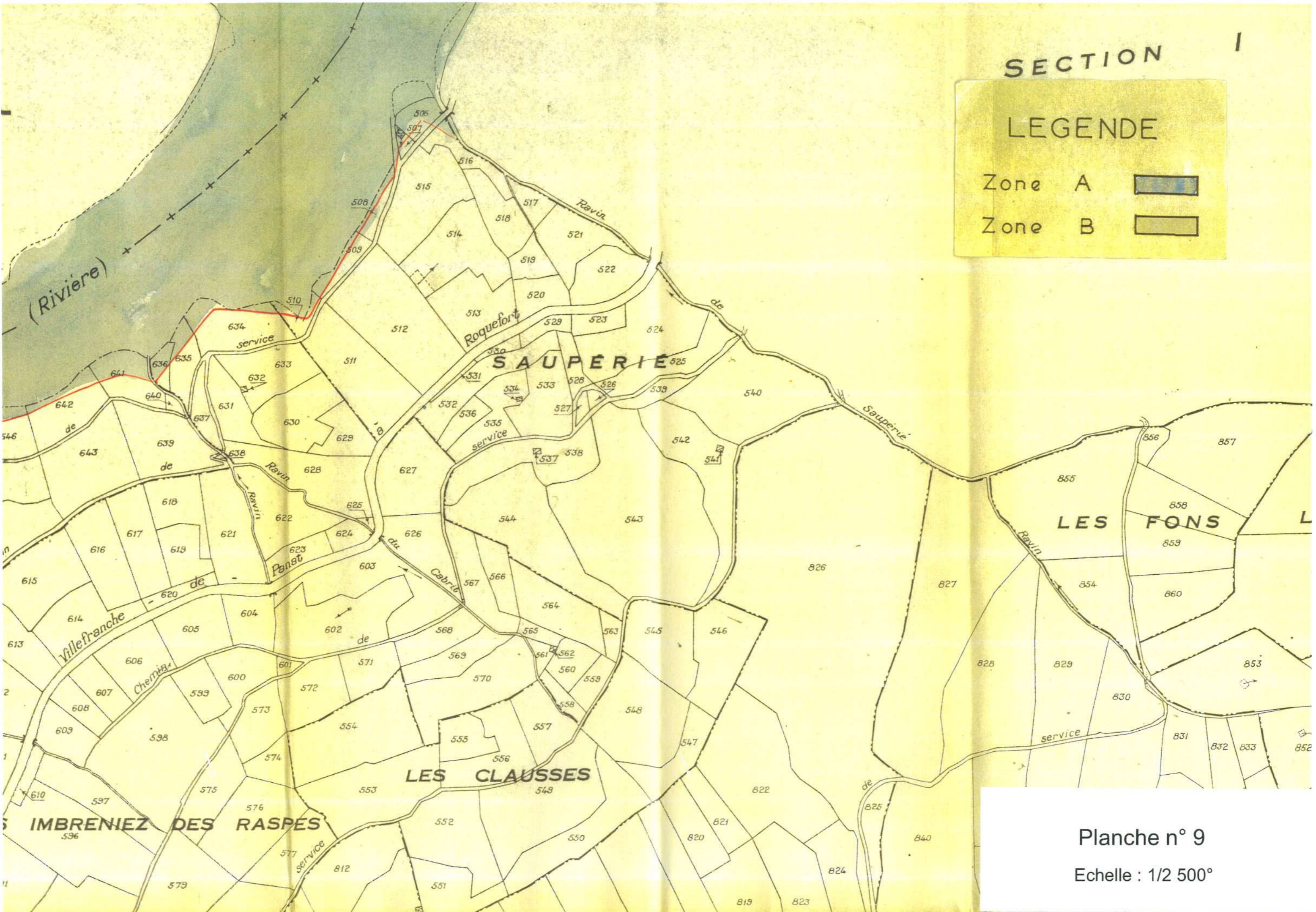
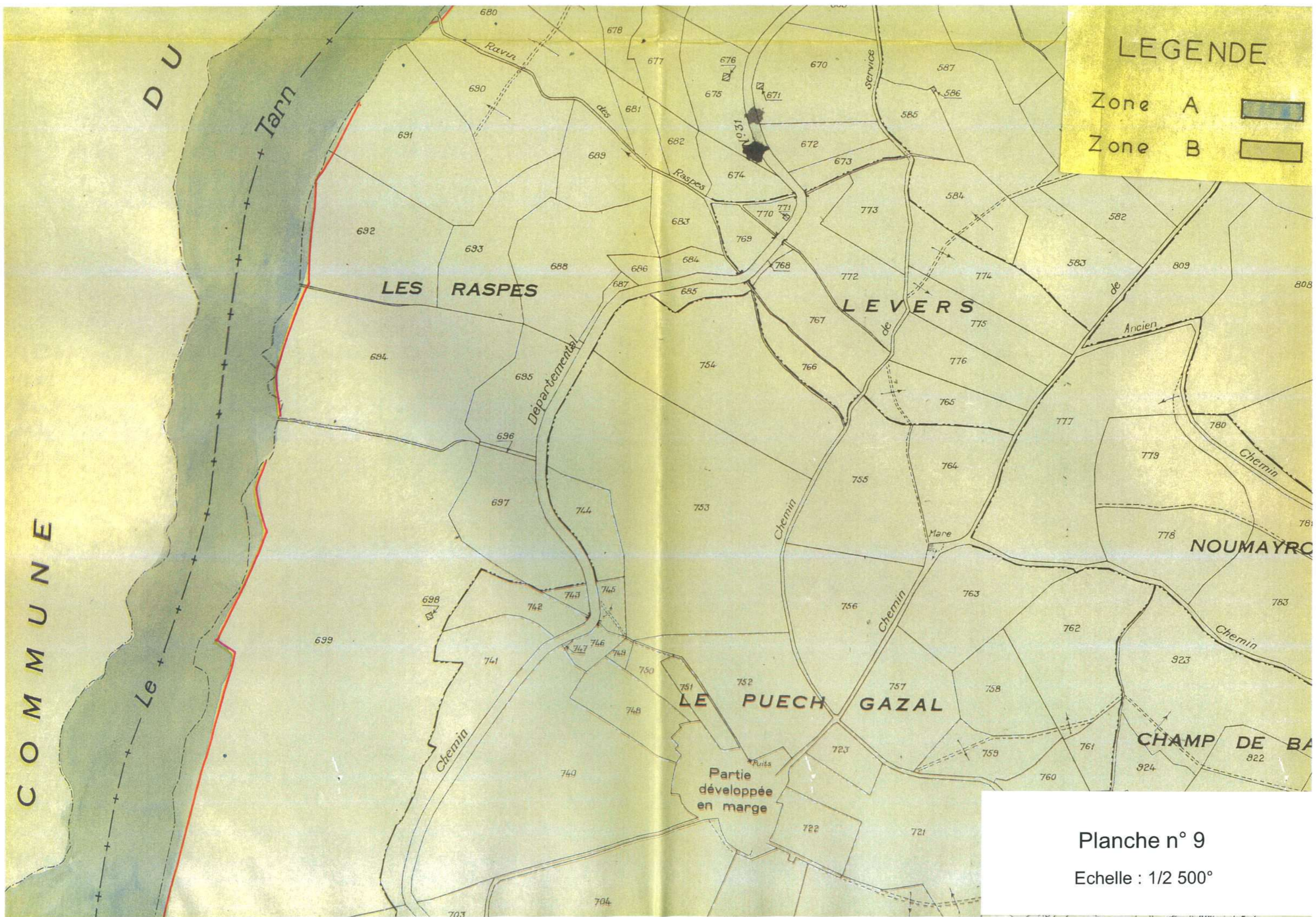


Planche n° 9
Echelle : 1/2 500°



LEGENDE

- Zone A
- Zone B

COMMUNE

DU

Tarn

Le

LES RASPES

LEVERS

LE PUECH GAZAL

NOUMAYRO

CHAMP DE BA



Partie développée en marge

Planche n° 9

Echelle : 1/2 500°

COMMUNE

LEGENDE

- Zone A 
- Zone B 

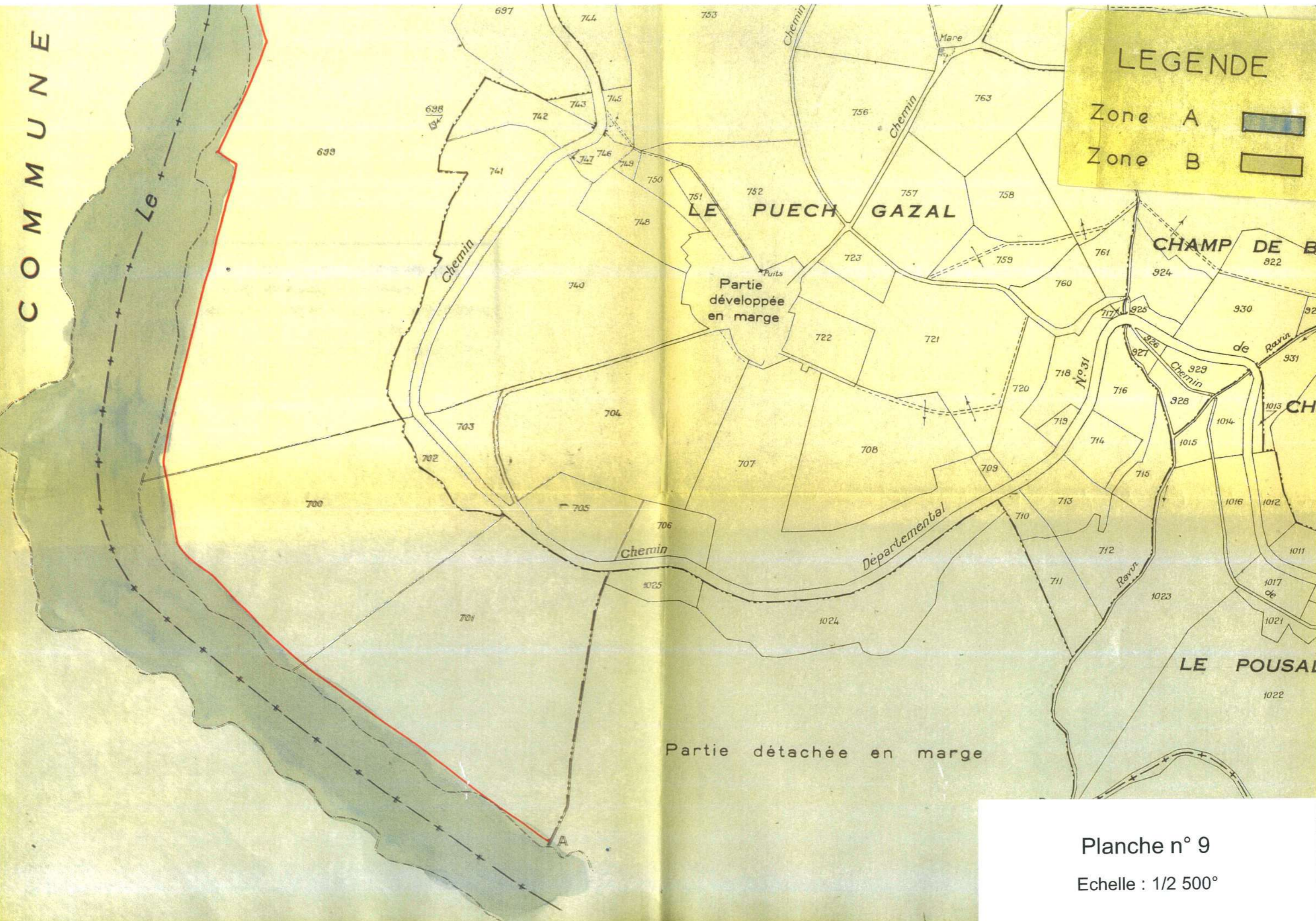


Planche n° 9

Echelle : 1/2 500°