



**P S S**

**VALLÉE DU TARN  
PLAN DE SURFACES  
SUBMERSIBLES  
Décret du 6 mars 1964**

**Commune de Montclar**

2 - Délimitation des zones exposées  
Tableau d'assemblage  
et zonage réglementaire

2006 - 118 - 24

28 AVR. 2006

Information sur les risques naturels  
en application de l'article  
L 125-5 du Code de l'Environnement

Février 2006





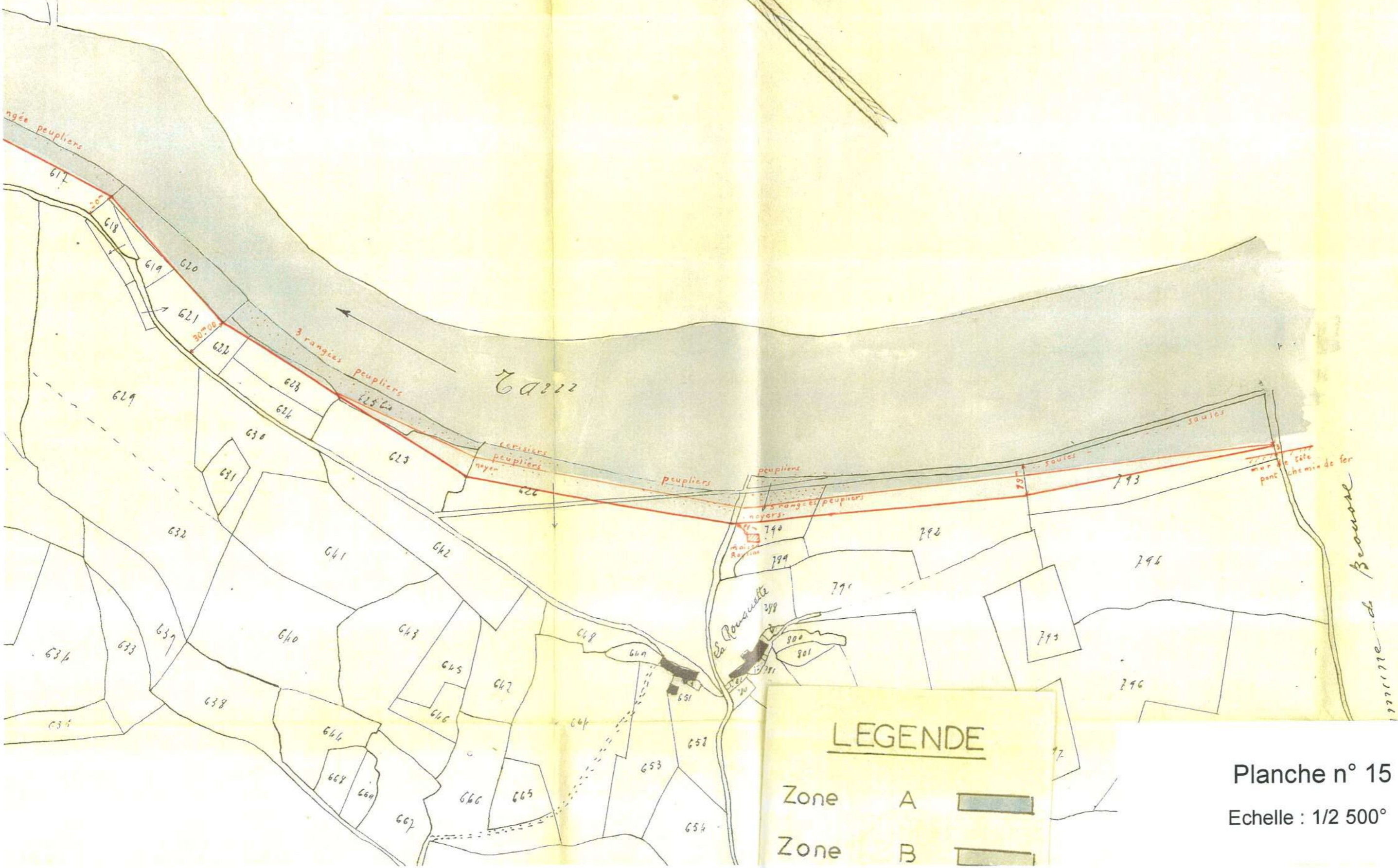
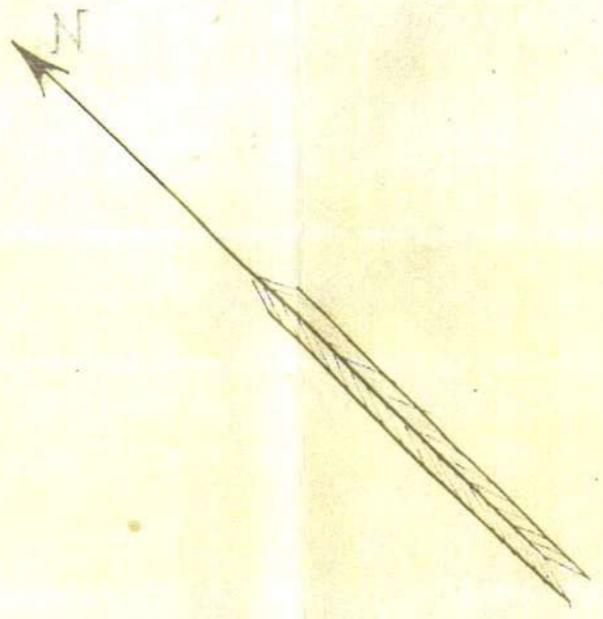
Commune de Montclaz  
 Section: B. 1<sup>re</sup> feuille  
 Echelle de 1 à 2500

LEGENDE

- Zone A
- Zone B

Planche n° 14  
 Echelle : 1/2 500°

Rivière : Le TARN  
 Section de : Broquiès  
 Commune de : Montclar



**LEGENDE**



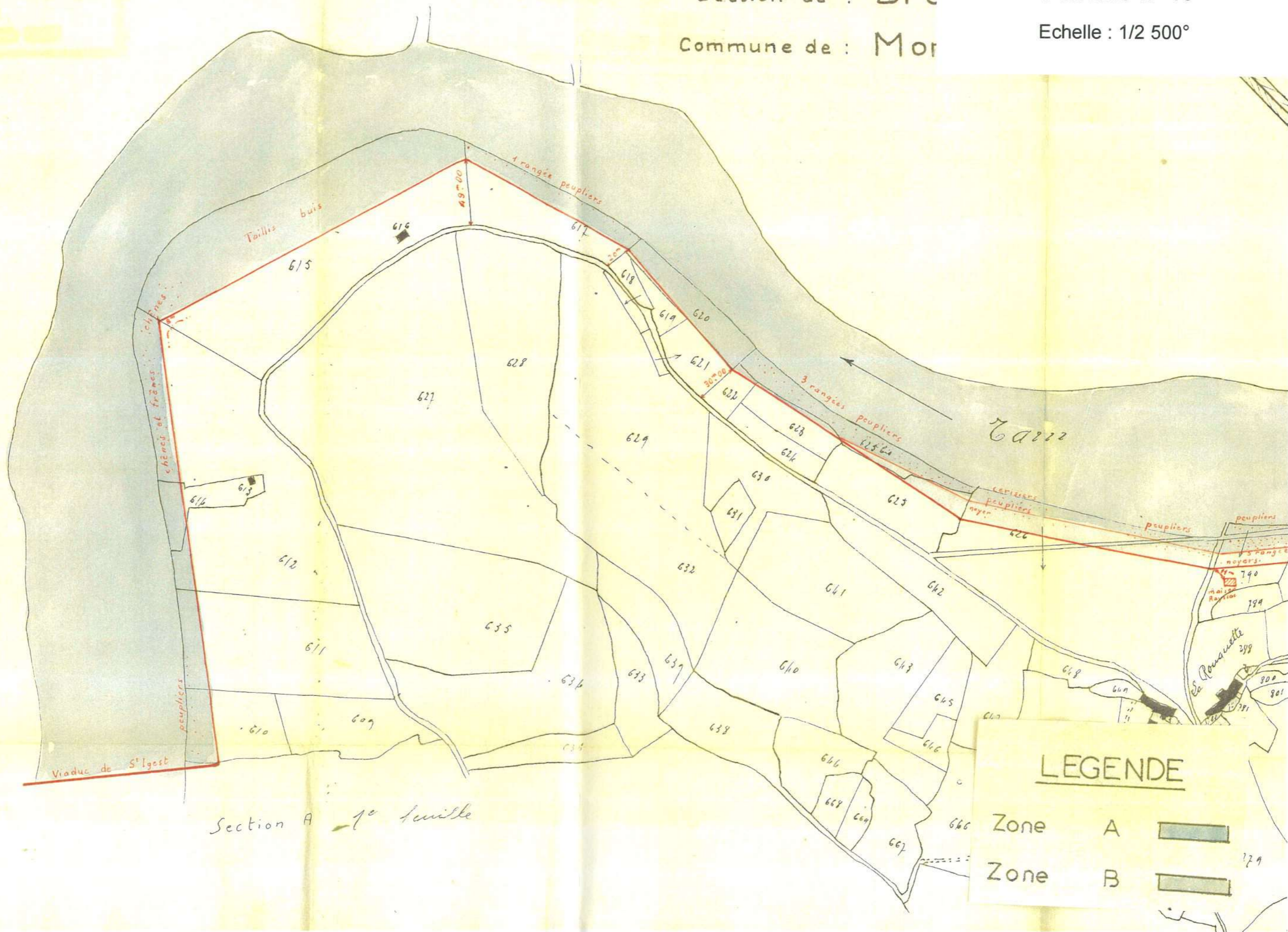
Zone	A	
Zone	B	

Planche n° 15  
 Echelle : 1/2 500°

Rivière : Le  
Section de : Bro  
Commune de : Mor

Planche n° 15  
Echelle : 1/2 500°





Section A 1<sup>re</sup> feuille

**LEGENDE**

Zone	A	
Zone	B	

# LEGENDE

Zone A 

Zone B 

RN  
S  
ir

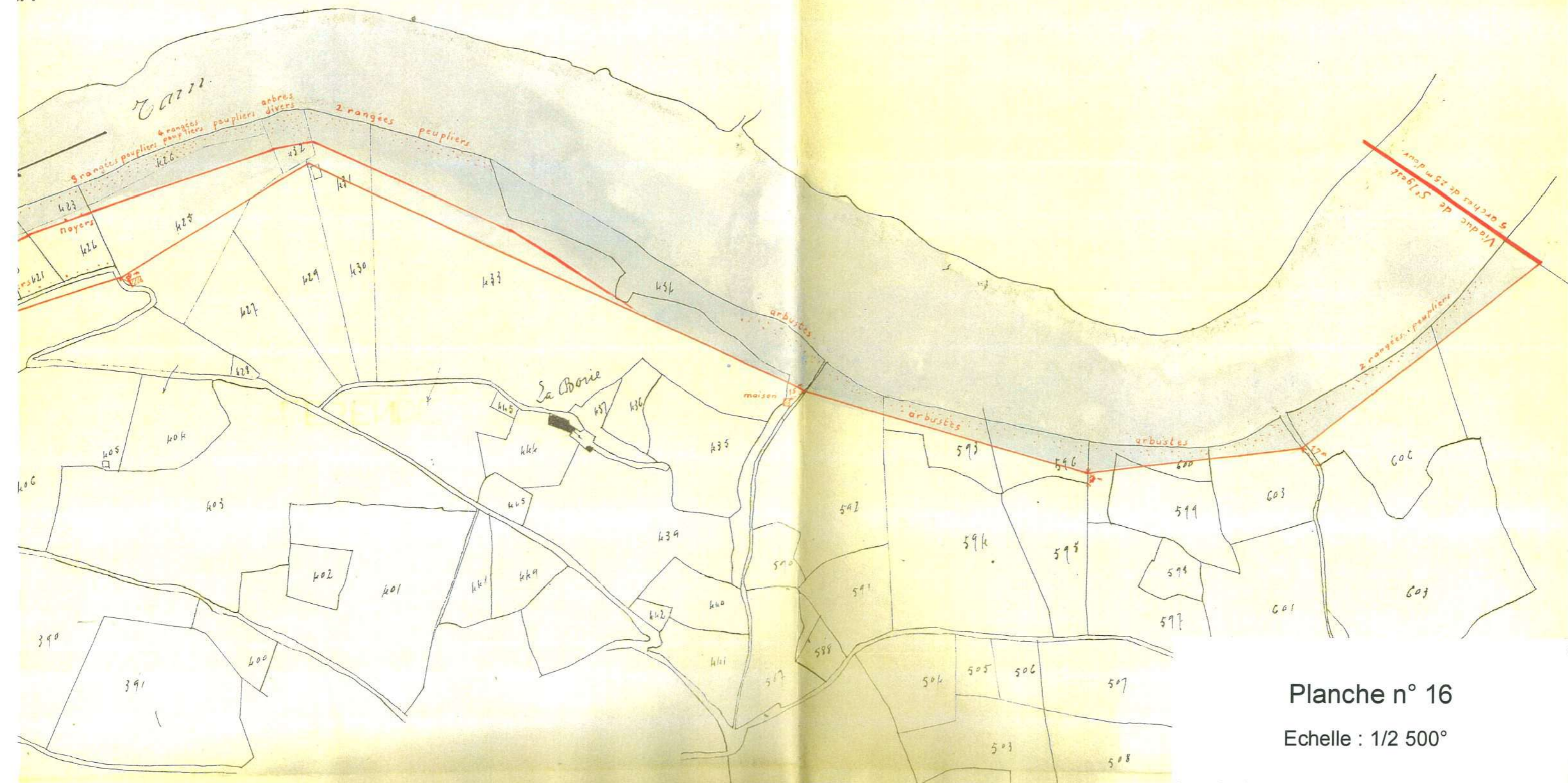




Planche n° 16  
Echelle : 1/2 500°

# LEGENDE

- Zone A 
- Zone B 

Riviere : LE TARIN

Section de : Broquiès

Commune de : Montclar

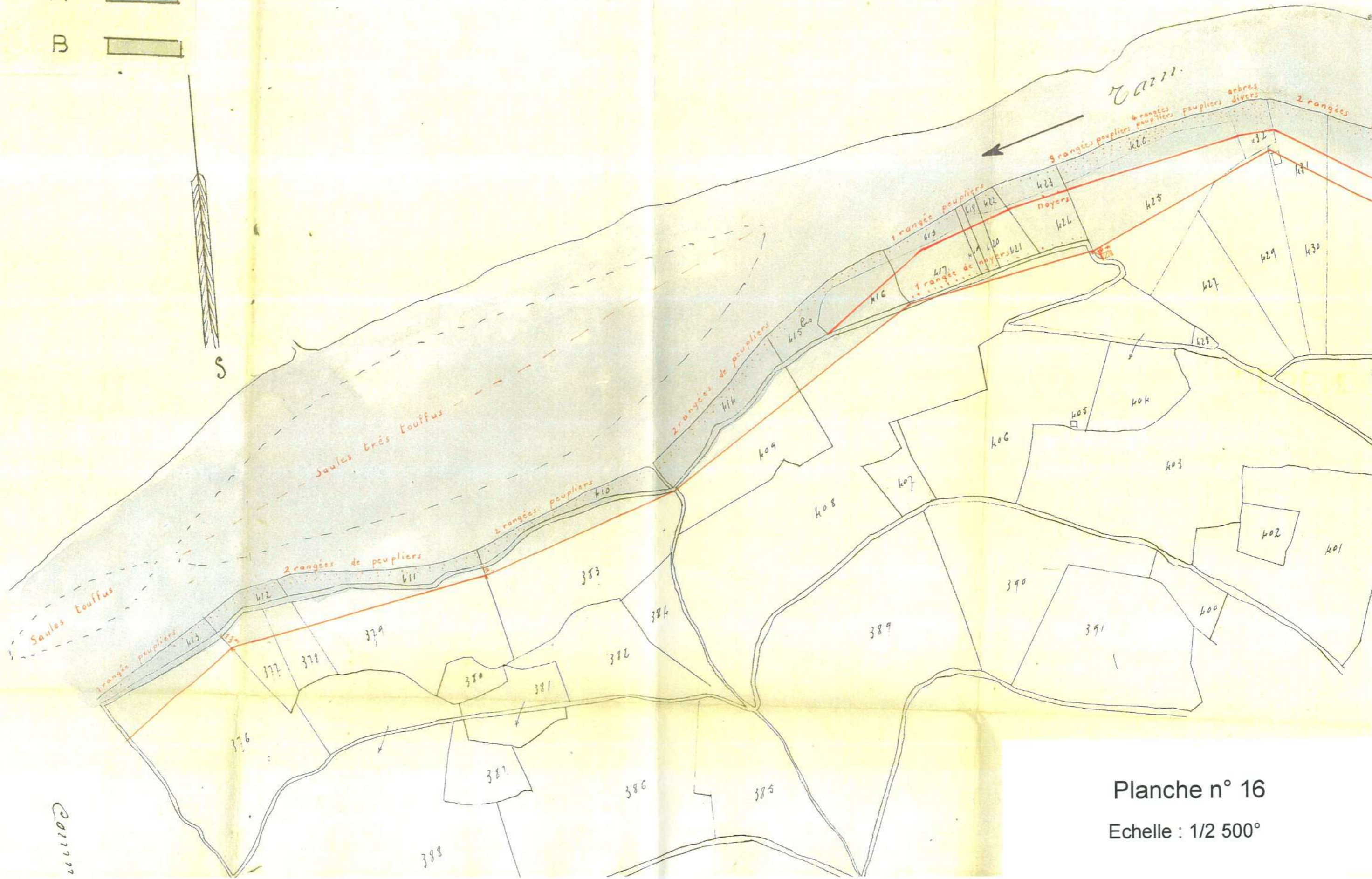


Planche n° 16

Echelle : 1/2 500°

0011111