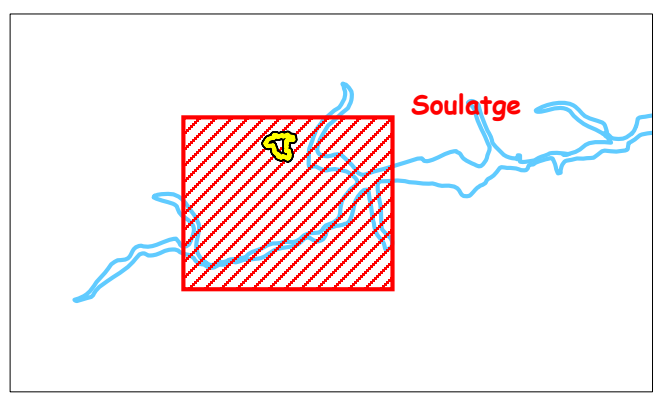


PPR du bassin de la Verdoubert
Commune de SOULATGE
Carte de zonage réglementaire
zoom- Z01

- ZUC
 - 125.0** Plus hautes eaux historiques ou crue centennale en m NGF
 - Secteur Ri1-CR
 - Secteur Ri2-CR
 - Secteur Ri3-CR
 - Secteur Ri4-CR
 - Lit mineur
 - Bâtiments
 - Routes
 - Parcelles
- 0 100 m





PPR du bassin de la Verdoble
Commune de
ROUFFIAC-des-CORBIERES
Carte de zonage réglementaire
zoom- Z02



ZUC

125.0 Plus hautes eaux historiques ou crue centennale en m NGF



Secteur Ri1-CR



Secteur Ri2-CR



Secteur Ri3-CR



Secteur Ri4-CR



Lit mineur



Bâtiments



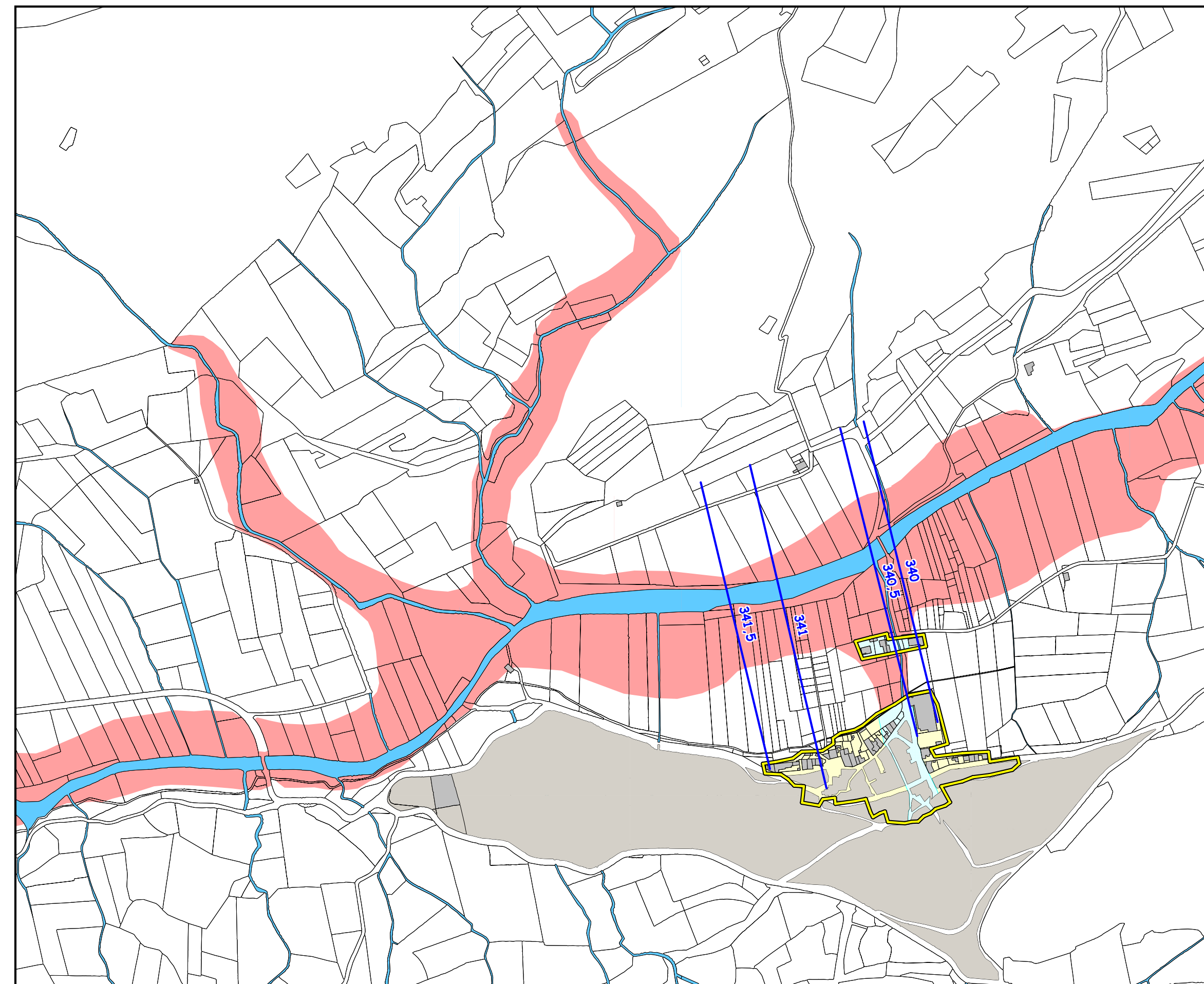
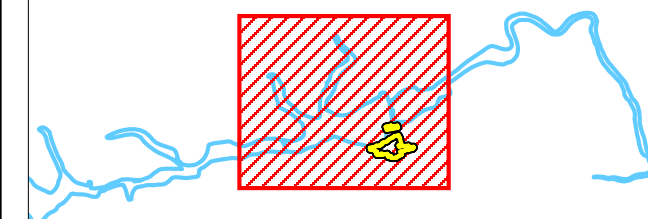
Routes



Parcelles







Rouffiac-des-Corbières

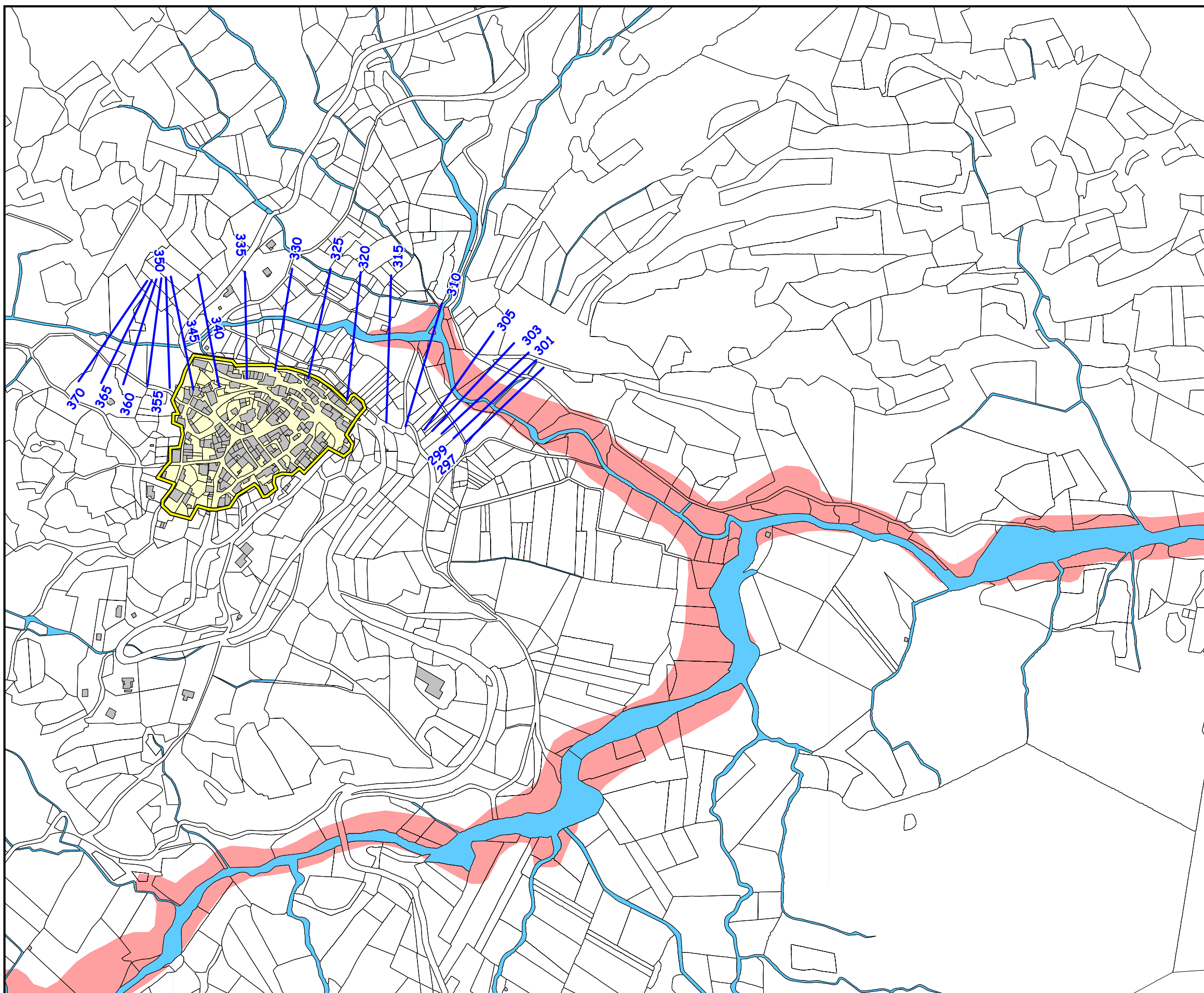
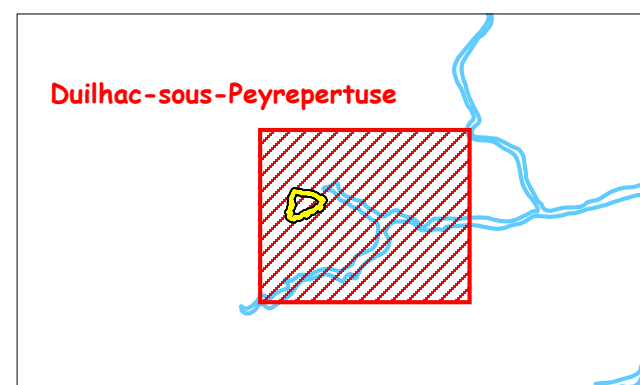


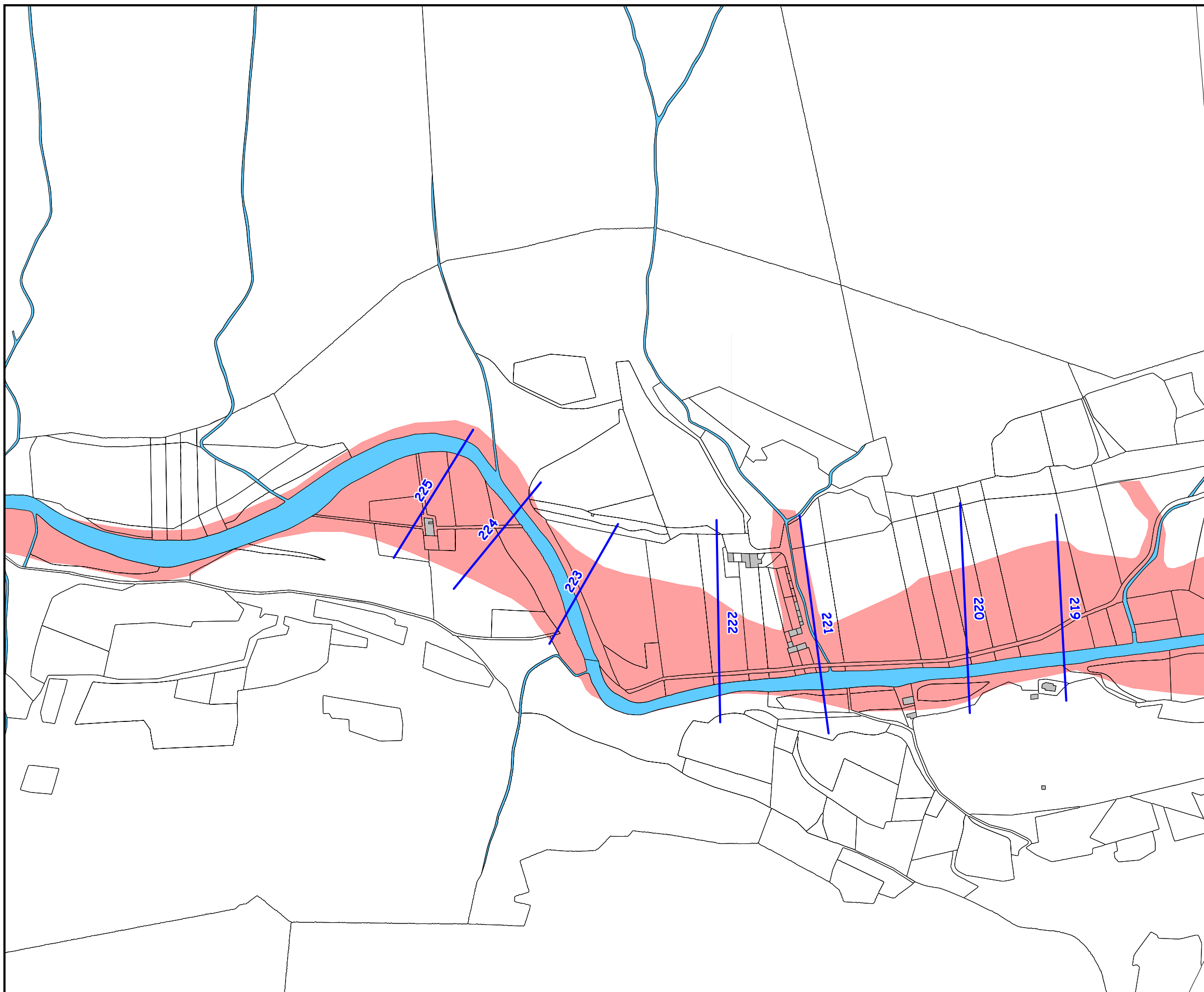
PPR du bassin de la Verdoble
Commune de
DUILHAC-sous-PEYREPERTUSE
Carte de zonage réglementaire
zoom- Z03

-  ZUC
- 125.0 Plus hautes eaux historiques ou crue centennale en m NGF
-  Secteur Ri1-CR
-  Secteur Ri2-CR
-  Secteur Ri3-CR
-  Secteur Ri4-CR












-  Lit mineur
-  Bâtiments
-  Routes
-  Parcelles

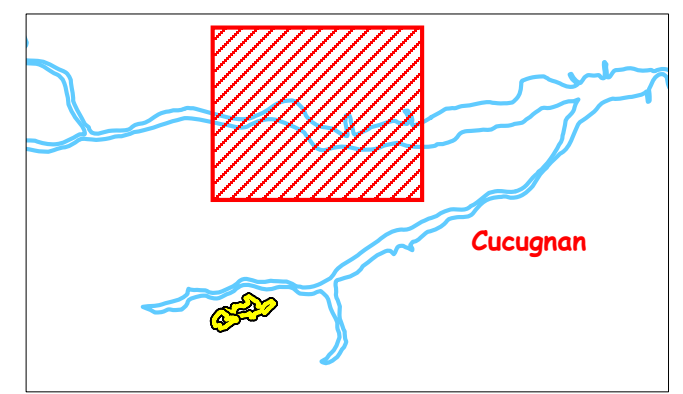
0 100 m

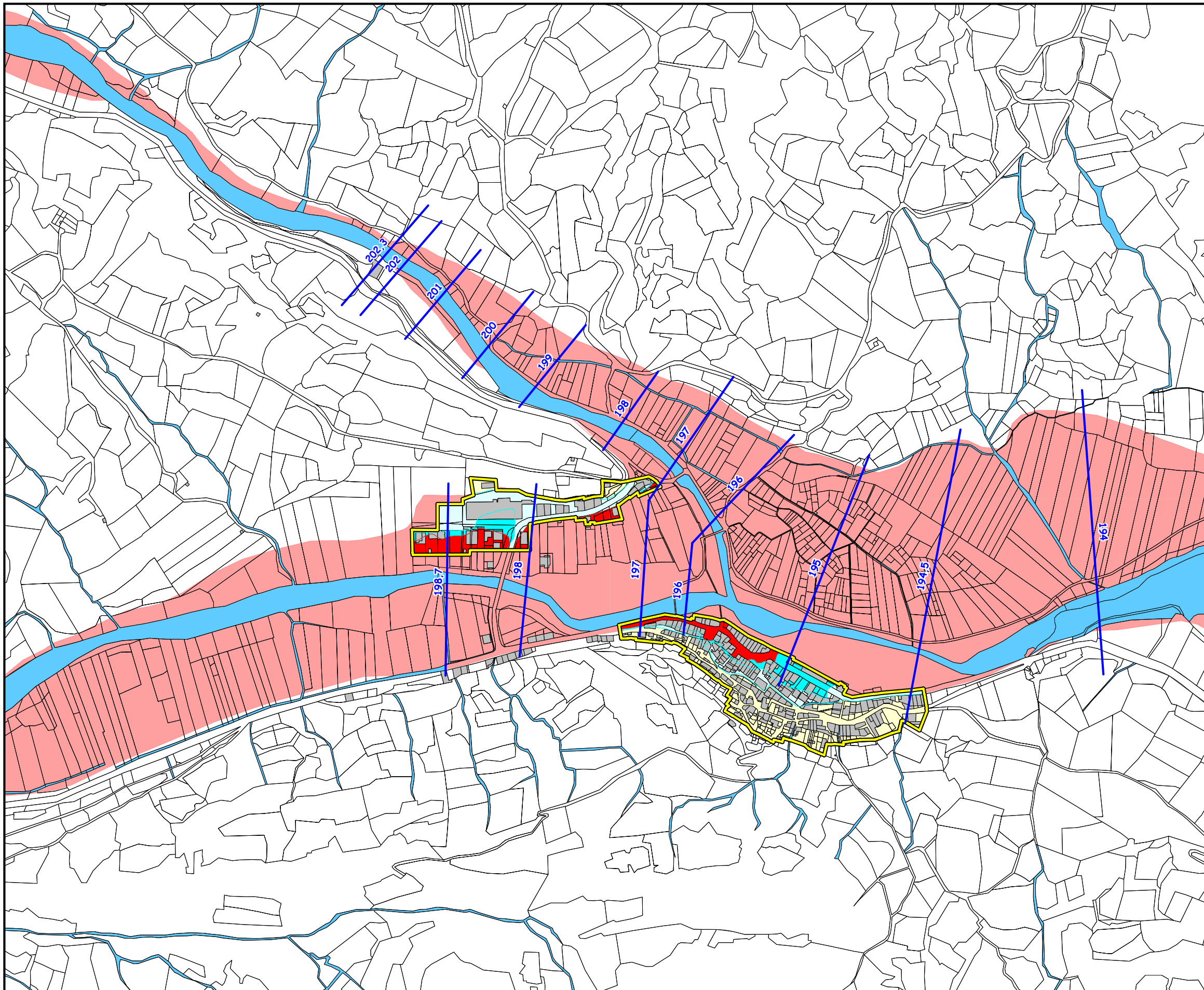




PPR du bassin de la Verdouble
Commune de CUCUGNAN
Carte de zonage réglementaire
zoom- Z04

-  ZUC
 - 125.0** Plus hautes eaux historiques ou crue centennale en m NGF
 -  Secteur Ri1-CR
 -  Secteur Ri2-CR
 -  Secteur Ri3-CR
 -  Secteur Ri4-CR
 -  Lit mineur
 -  Bâtiments
 -  Routes
 -  Parcelles
- 0  100 m 

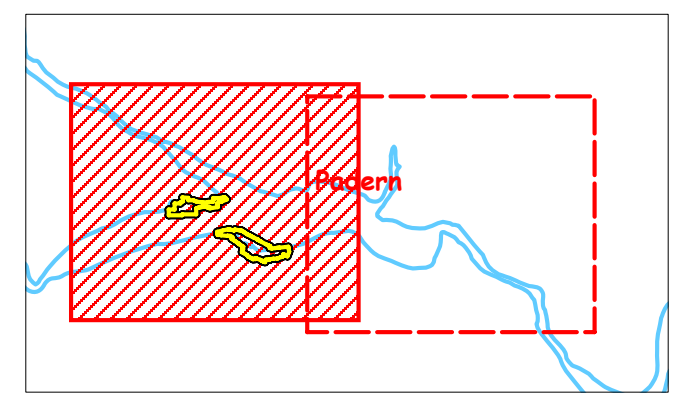


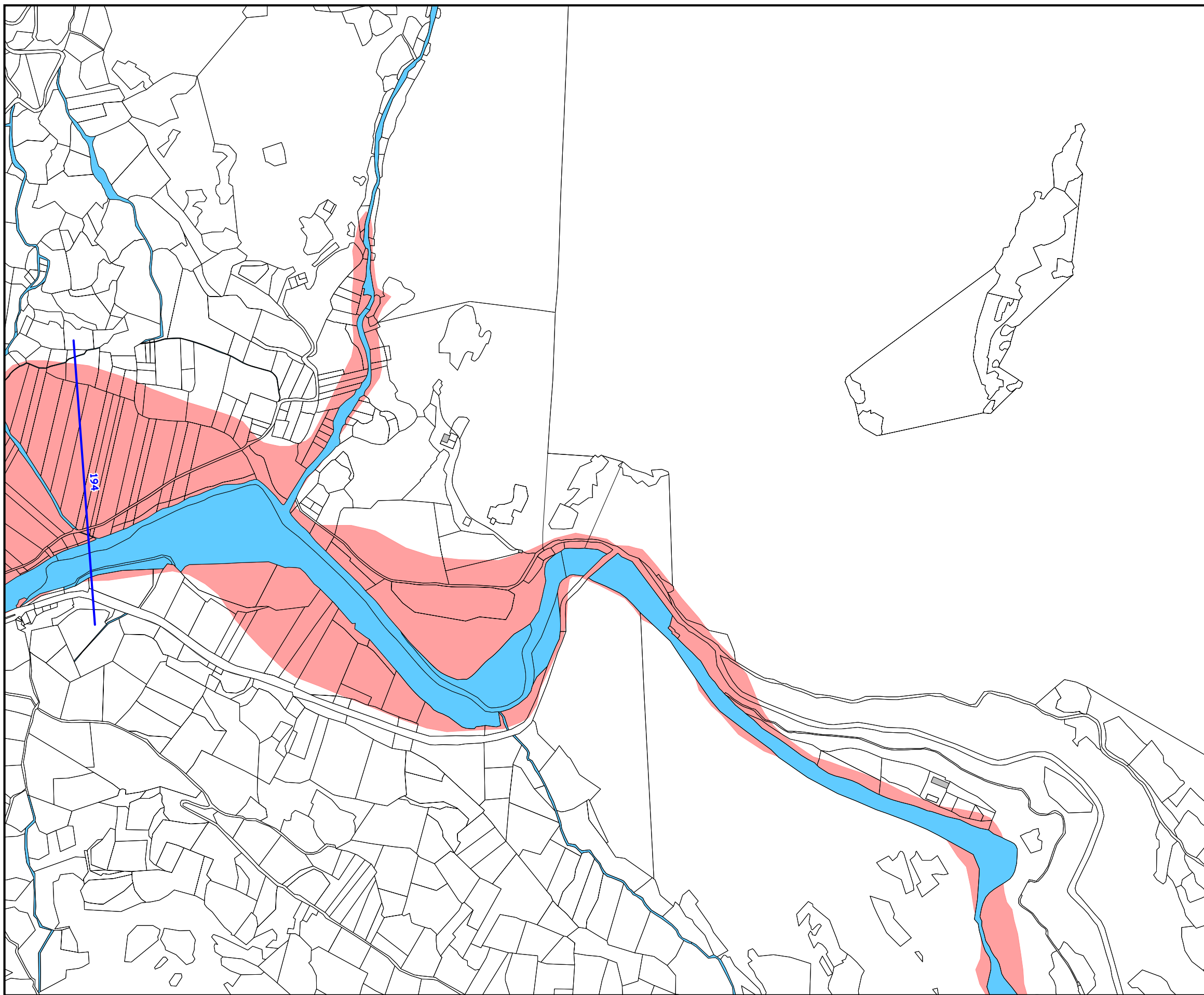


PPR du bassin de la Verdoubert
Commune de PADERN
Carte de zonage réglementaire
zoom- Z05

- ZUC
- 125.0** Plus hautes eaux historiques en m NGF
- Secteur Ri1-CR
- Secteur Ri2-CR
- Secteur Ri3-CR
- Secteur Ri4-CR
- Lit mineur
- Bâtiments
- Routes
- Parcelles

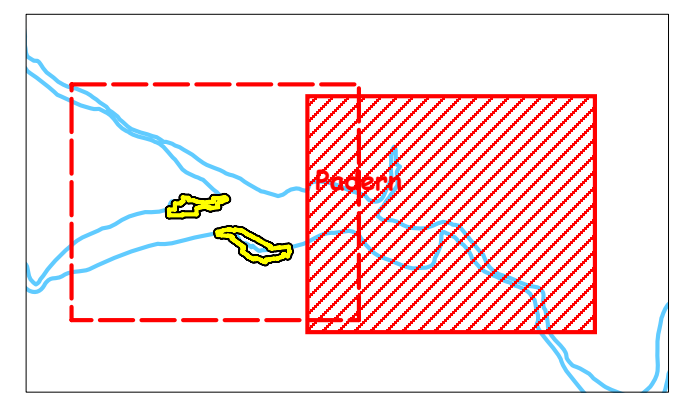
0 100 m

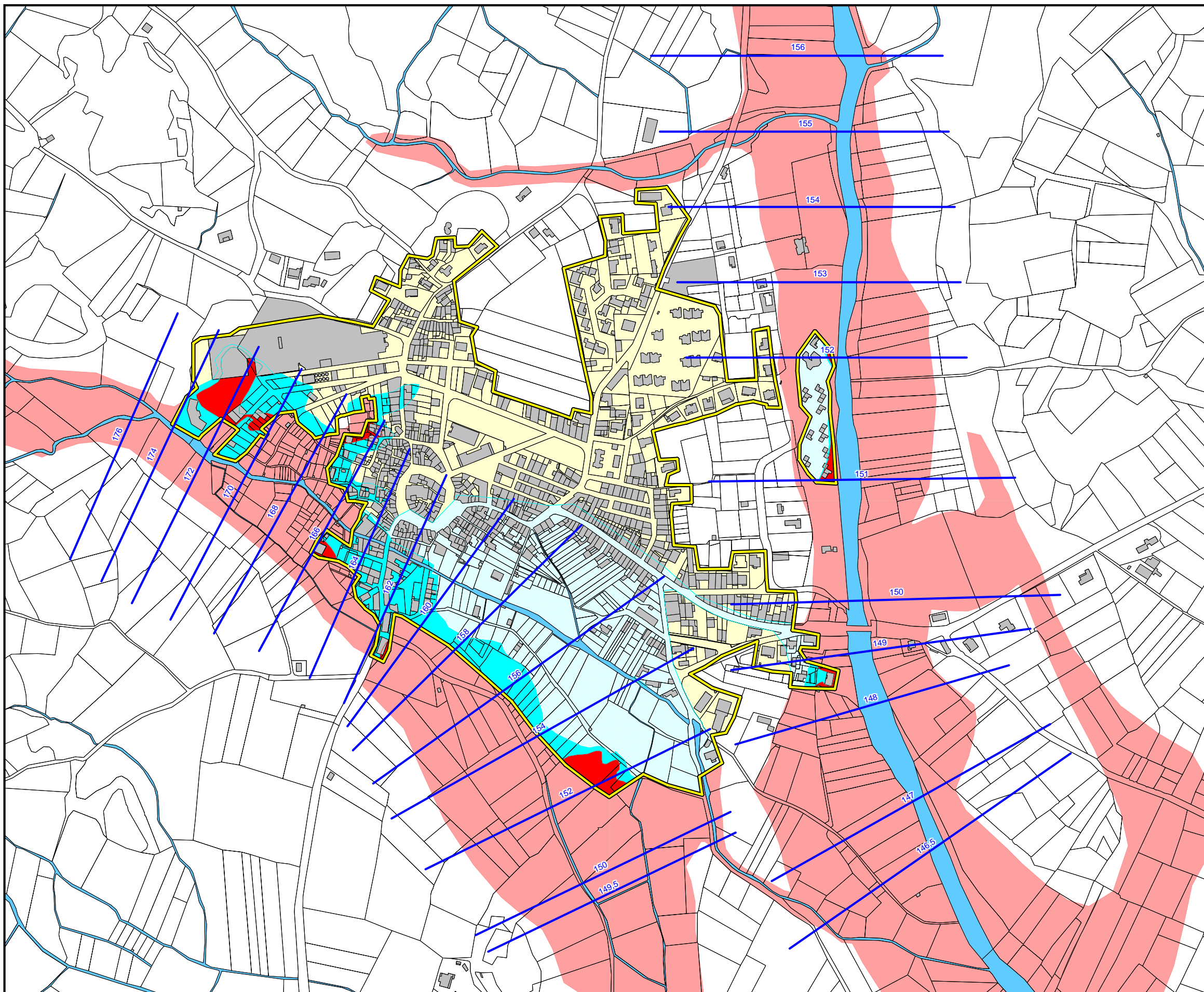




PPR du bassin de la Verdoubert
Commune de PADERN
Carte de zonage réglementaire
zoom- Z06

- ZUC
- 125.0** Plus hautes eaux historiques en m NGF
- Secteur Ri1-CR
- Secteur Ri2-CR
- Secteur Ri3-CR
- Secteur Ri4-CR
- Lit mineur
- Bâtiments
- Routes
- Parcelles





PPR du bassin de la Verdouble
Commune de TUCHAN
Carte de zonage réglementaire
zoom- Z07

- ZUC
- 125.0** Plus hautes eaux historiques ou crue centennale en m NGF
- Secteur Ri1-CR
- Secteur Ri2-CR
- Secteur Ri3-CR
- Secteur Ri4-CR
- Lit mineur
- Bâtiments
- Routes
- Parcelles

0 100 m

