



Liberté - Egalité - Fraternité
RÉPUBLIQUE FRANÇAISE



MINISTÈRE DE L'ÉCOLOGIE
DU DÉVELOPPEMENT DURABLE

DDE 11

PLAN DE PRÉVENTION DES
RISQUES D'INONDATION

BASSIN

PLAN DE ZONAGE RÉGLEMENTAIRE
ORBIEL-CLAMOUX

- R1 CR
- R2 CR
- R3 CR
- R4 CR

Lit mineur

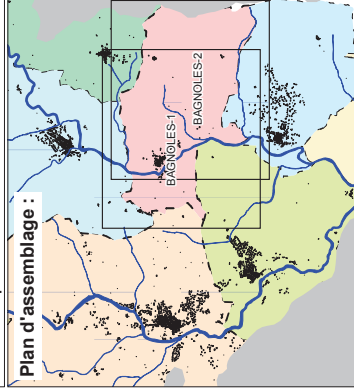
Profils

Cote crue de référence
15.5 en mètres NGF



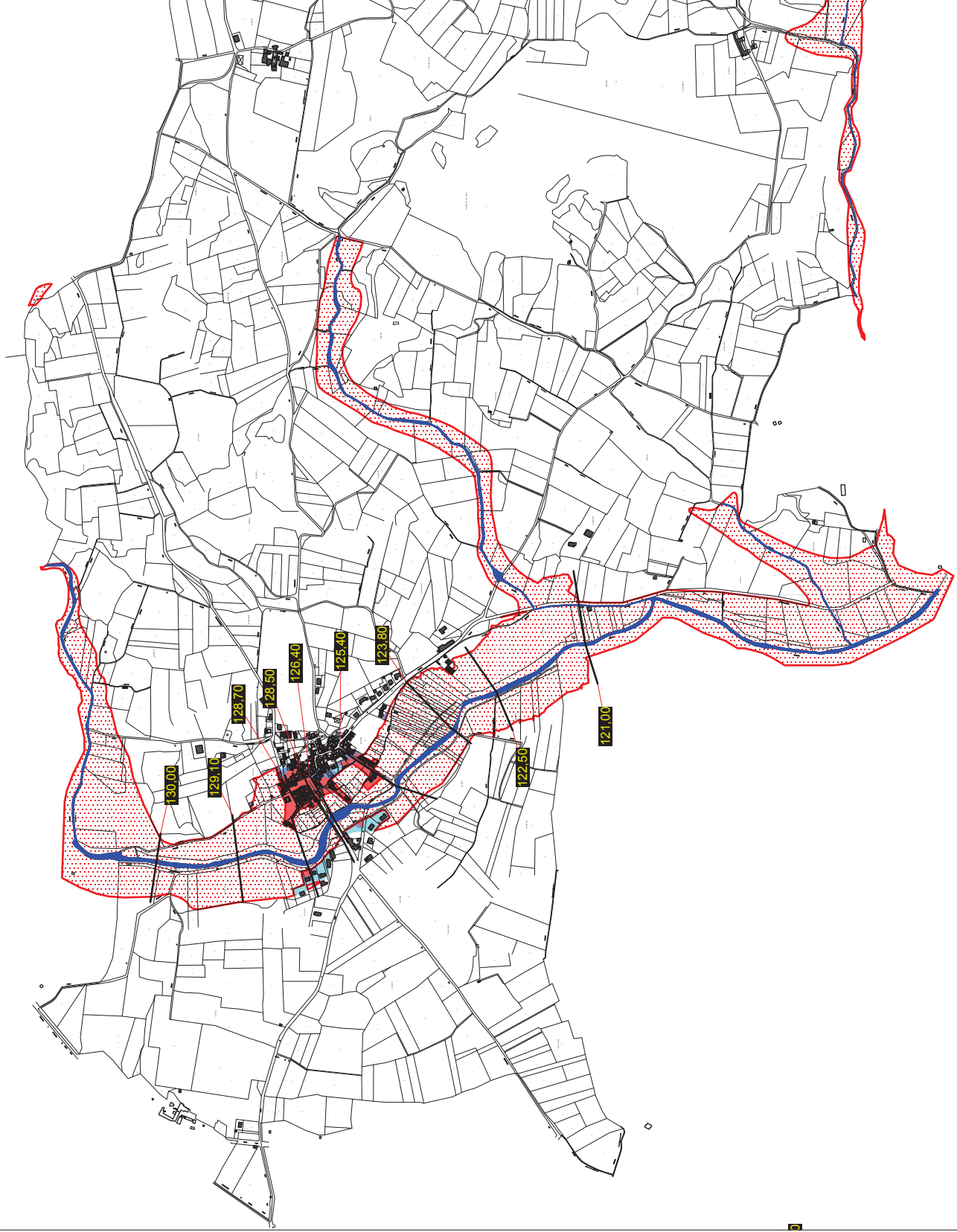
Fond de plan : cadastre

Plan d'assemblage :



SOCIÉTÉ D'INGÉNIERIE
PAI & PARTENARIAT

FÉVRIER
2006





Liberté - Égalité - Fraternité
RÉPUBLIQUE FRANÇAISE



MINISTÈRE DE L'ÉCARTONNEMENT
ET DU DÉVELOPPEMENT DURABLE

DDE 11

PLAN DE PRÉVENTION DES
RISQUES D'INONDATION

BASSIN

ORBIEL-CLAMOUX

PLAN DE ZONAGE RÉGLEMENTAIRE

- R1 CR
- R2 CR
- R3 CR
- R4 CR

Lit mineur

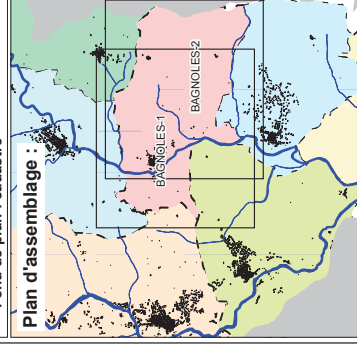
Profils

Cote crue de référence
15,5
en mètres NGF



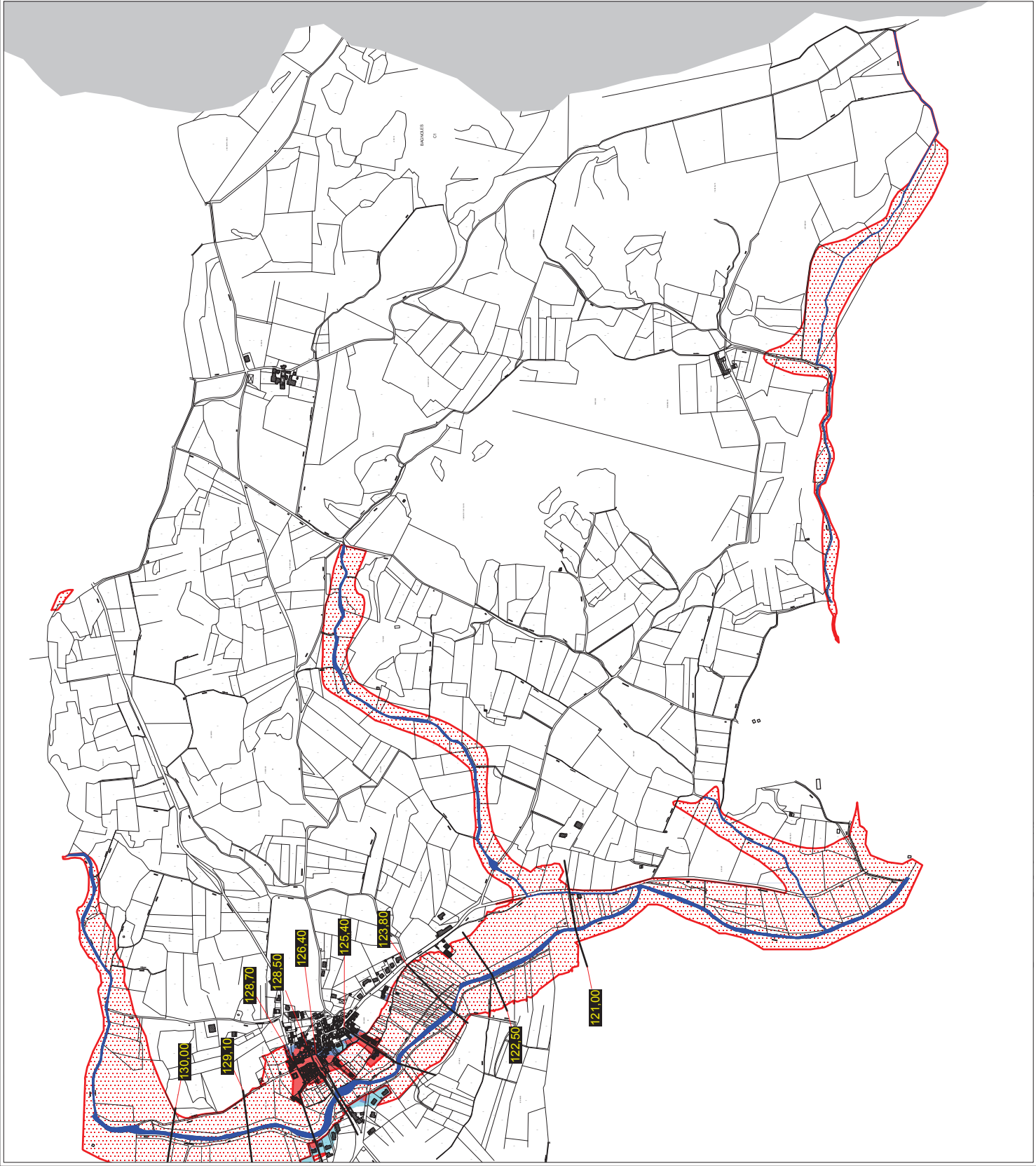
Fond de plan : cadastre

Plan d'assemblage :



SOCIÉTÉ D'INGÉNIEURIE
PAR LE PARTENARIAT

FÉVRIER
2006





Liberté, Égalité, Fraternité
REPUBLIQUE FRANÇAISE



MINISTÈRE DE L'ÉCOLOGIE
DU DÉVELOPPEMENT DURABLE







DDE 11

PLAN DE PRÉVENTION DES
RISQUES D'INONDATION

BASSIN

ORBIEL-CLAMOUX

PLAN DE ZONAGE RÉGLEMENTAIRE

-  R11 CR
-  R12 CR
-  R13 CR
-  R14 CR

Lit mineur



Profils

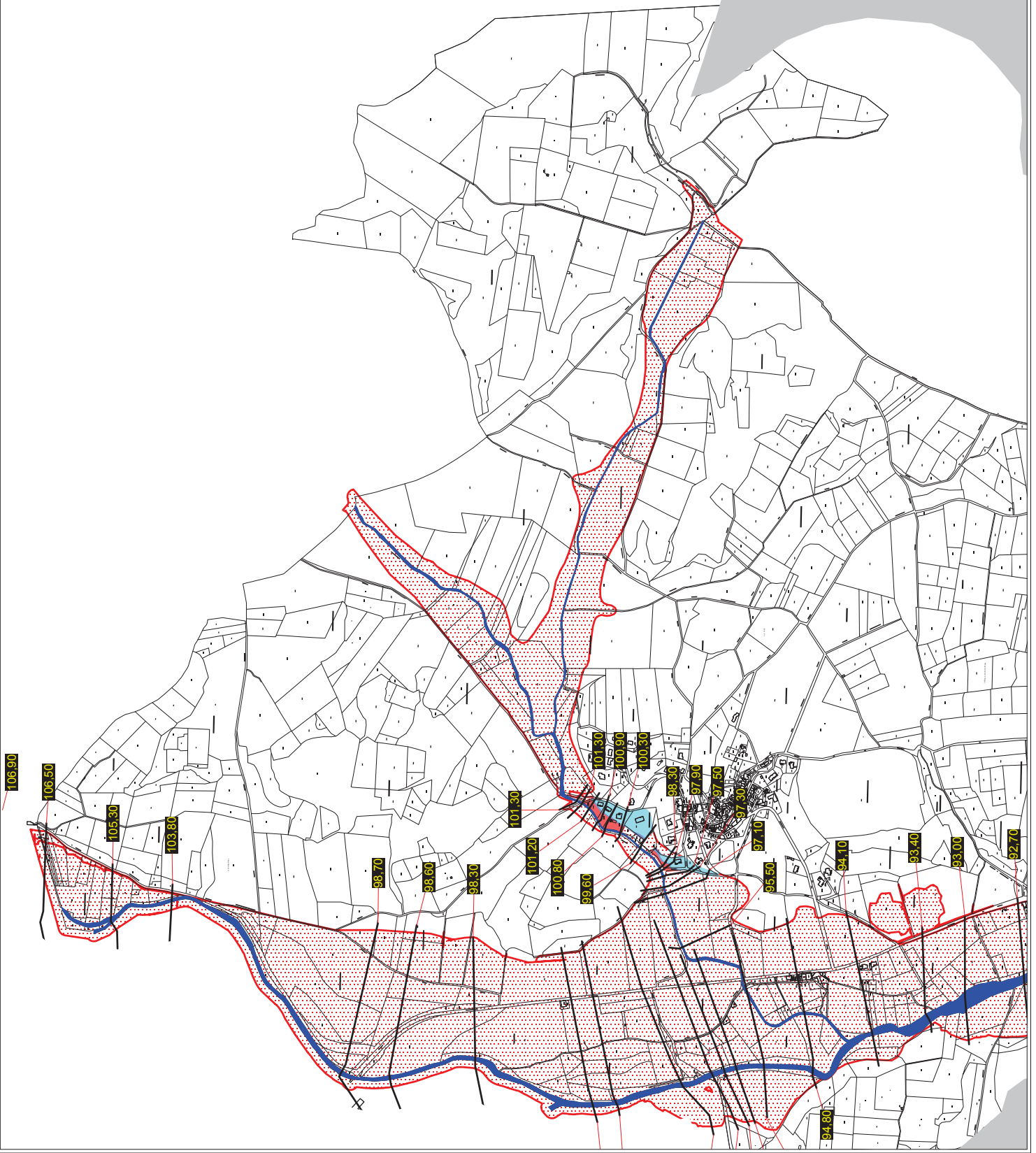
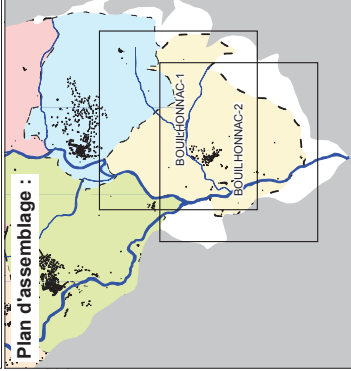


Cote crue de référence
15,5
en mètres NGF



Fond de plan : cadastre

Plan d'assemblage :



SOCIÉTÉ D'INGÉNIERIE
PAI & PARTENARIAT



Liberté - Egalité - Fraternité
REPUBLIQUE FRANÇAISE




MINISTÈRE DE L'ÉCARTERRE
DÉVELOPPEMENT DURABLE

DDE 11

PLAN DE PRÉVENTION DES
RISQUES D'INONDATION

BASSIN

PLAN DE ZONAGE RÉGLEMENTAIRE
ORBIEL-CLAMOUX

-  R1 CR
-  R2 CR
-  R3 CR
-  R4 CR

 Lit mineur

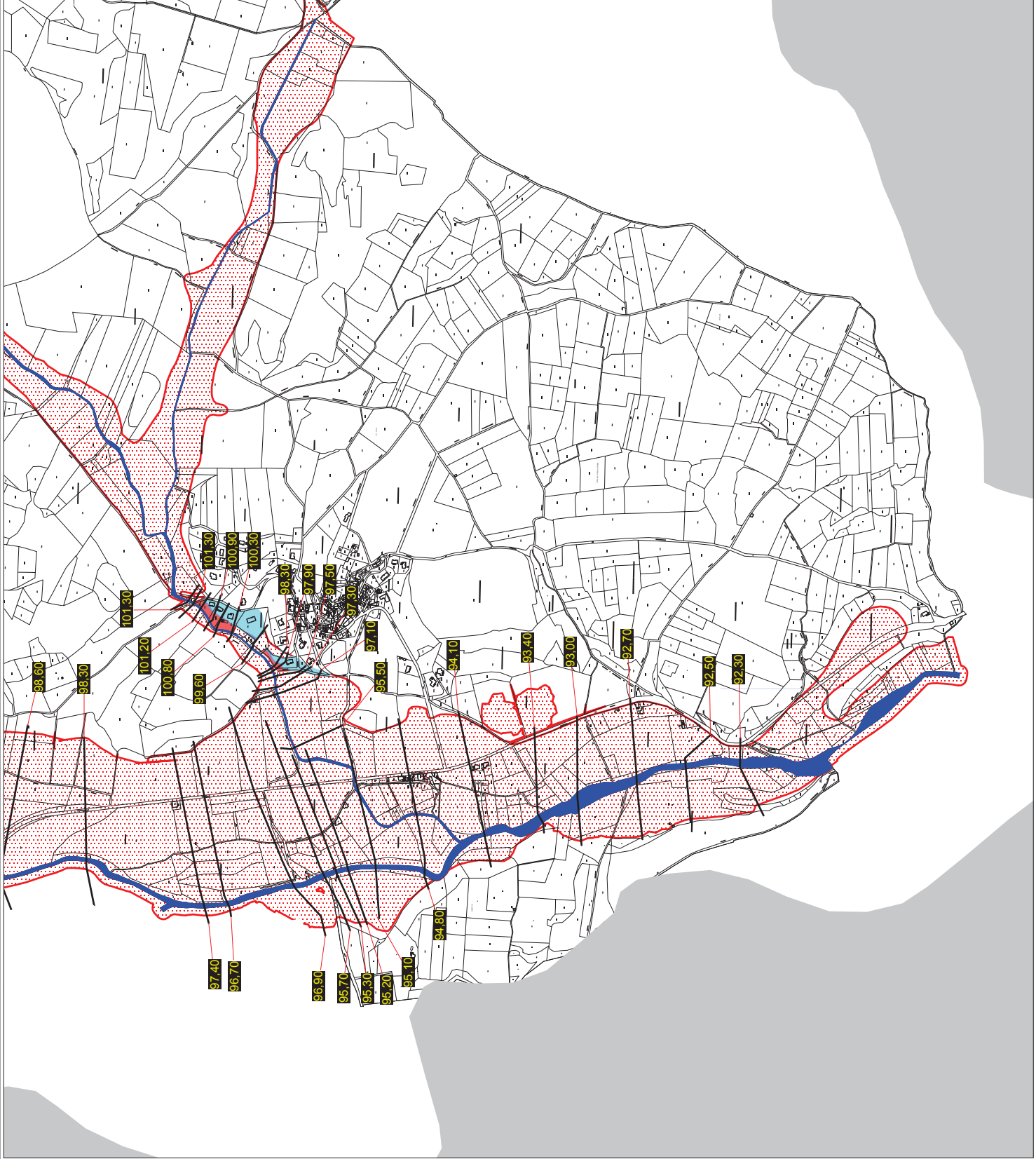
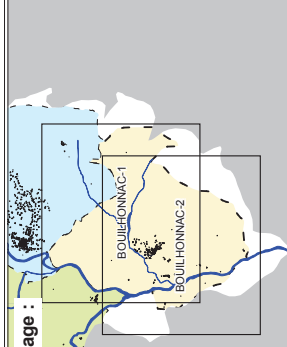
 Profils

Cote crue de référence
15.5
en mètres NGF



Fond de plan : cadastre

Plan d'assemblage :



SOCIÉTÉ D'INGÉNIEURIE
PAI & PARTENARIAT



MINISTÈRE DE L'ÉQUIPEMENT, DU TRANSPORT ET DE LA MER



DDE 11

PLAN DE PRÉVENTION DES RISQUES D'INONDATION

BASSIN

PLAN DE ZONAGE RÉGLEMENTAIRE
ORBIEL-CLAMOUX

- R1 CR
- R2 CR
- R3 CR
- R4 CR

Lit mineur

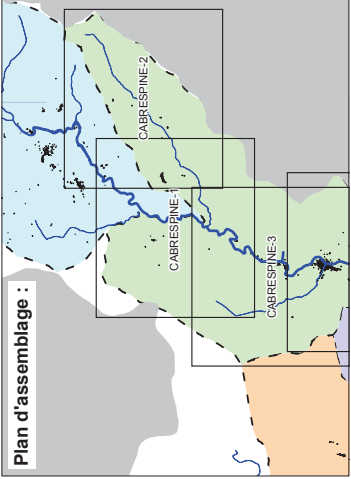
Profils

Cote crue de référence
15.5 en mètres NGF



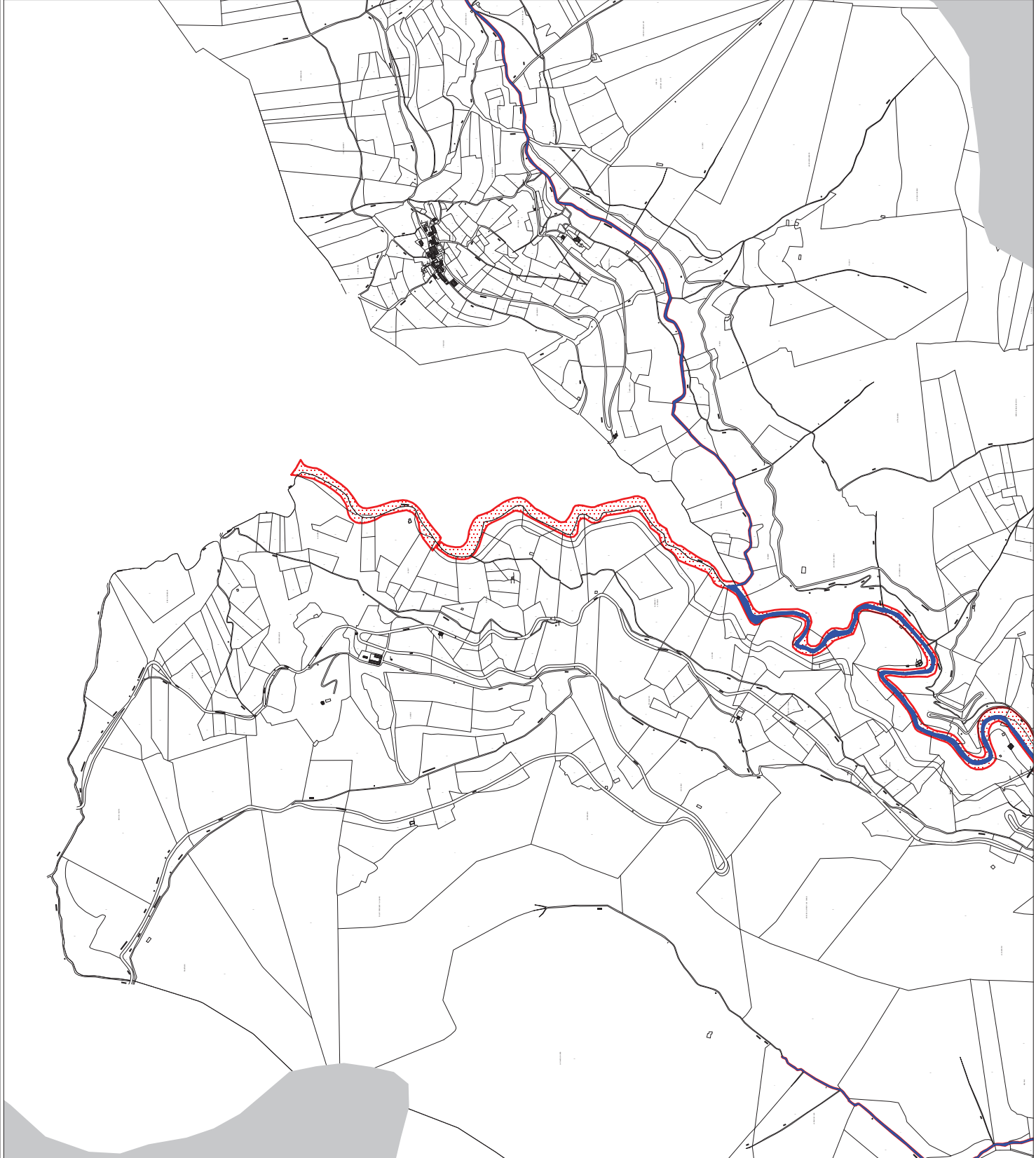
Fond de plan : cadastre

Plan d'assemblage :



SOCIÉTÉ D'INGÉNIERIE
PAI & PARTENARIAT

FEVRIER
2006





Liberté - Egalité - Fraternité
REPUBLIQUE FRANÇAISE



MINISTÈRE DE L'ÉCOLOGIE
DU DÉVELOPPEMENT DURABLE




DDE 11

PLAN DE PRÉVENTION DES
RISQUES D'INONDATION

BASSIN

ORBIEL-CLAMOUX

PLAN DE ZONAGE RÉGLEMENTAIRE

-  R1 CR
-  R2 CR
-  R3 CR
-  R4 CR

 Lit mineur


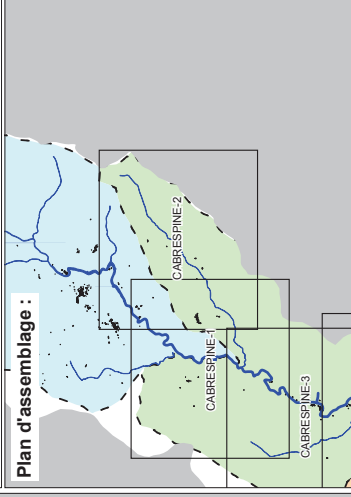
 Profils

Cote crue de référence
15,5
en mètres NGF



Fond de plan : cadastre

Plan d'assemblage :



FEVRIER
2006





Liberté - Egalité - Fraternité
RÉPUBLIQUE FRANÇAISE



MINISTÈRE DE
L'ÉCARTERRE



DDE 11

PLAN DE PRÉVENTION DES
RISQUES D'INONDATION

BASSIN

ORBIEL-CLAMOUX

PLAN DE ZONAGE RÉGLEMENTAIRE

- R1 CR
- R2 CR
- R3 CR
- R4 CR

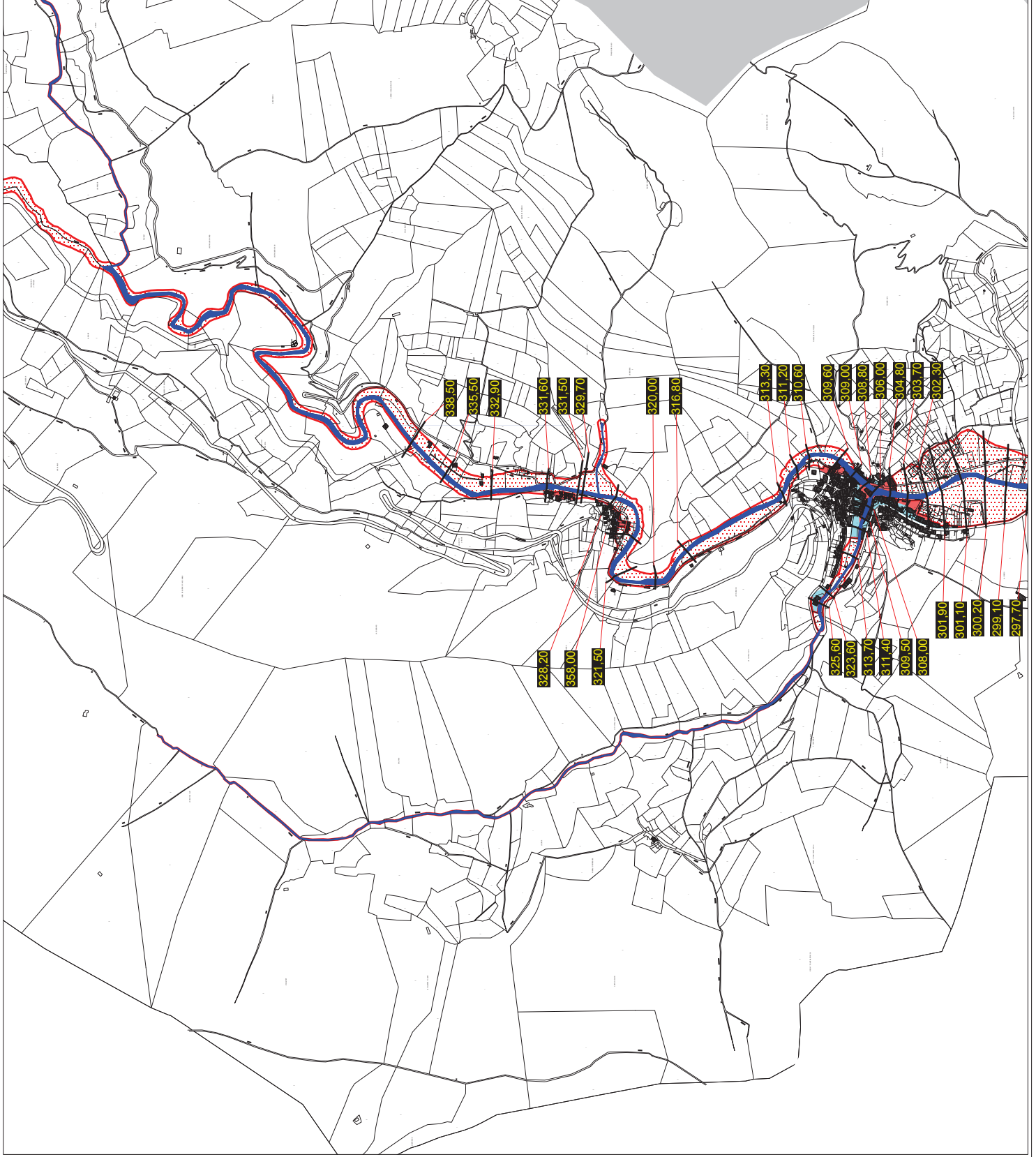
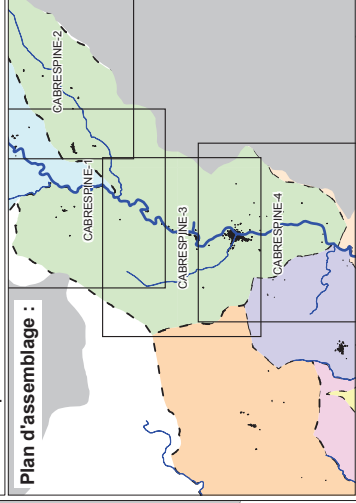
Lit mineur
Profils

Cote crue de référence
15.5 en mètres NGF



Fond de plan : cadastre

Plan d'assemblage :



SOCIÉTÉ D'INGÉNIERIE
FAI & INNOVATION

FÉVRIER
2006







PLAN DE PRÉVENTION DES
RISQUES D'INONDATION

BASSIN

ORBIEL-CLAMOUX

PLAN DE ZONAGE RÉGLEMENTAIRE

-  R1 CR
-  R2 CR
-  R3 CR
-  R4 CR



Lit mineur




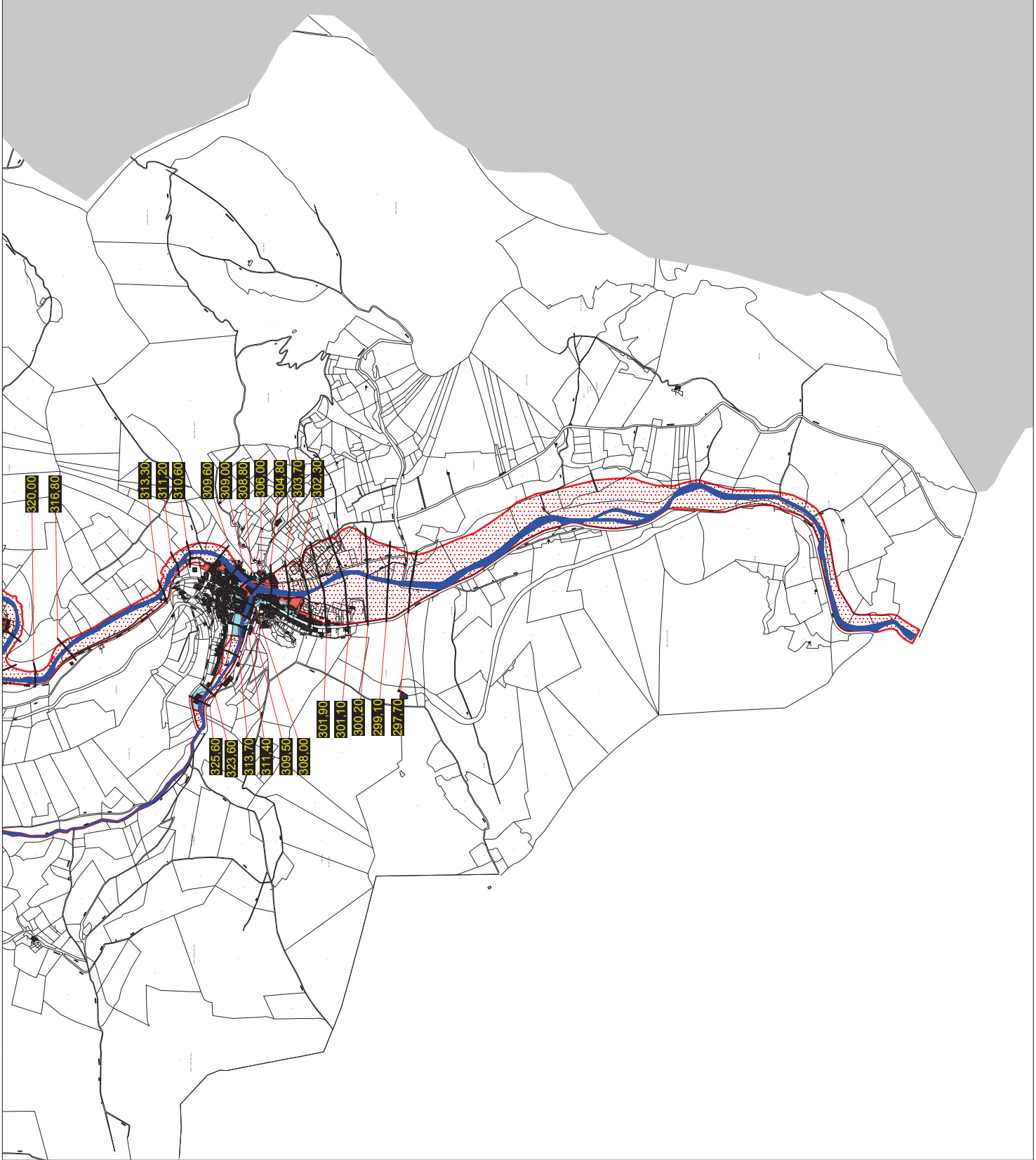
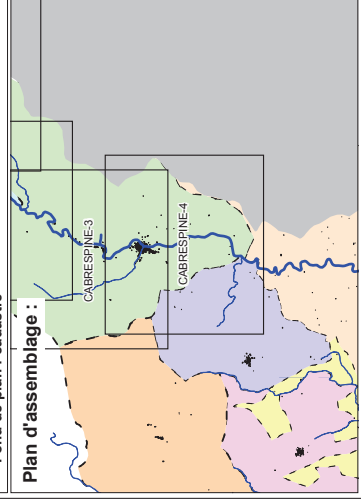
Profils

Cote crue de référence
15.5
en mètres NGF



Fond de plan : cadastre

Plan d'assemblage :





Liberté - Égalité - Fraternité
RÉPUBLIQUE FRANÇAISE



MINISTÈRE DE
L'ÉCARTOLOGIE



DDE 11

PLAN DE PRÉVENTION DES
RISQUES D'INONDATION

BASSIN

ORBIEL-CLAMOUX

PLAN DE ZONAGE RÉGLEMENTAIRE

- R11 CR
- R12 CR
- R13 CR
- R14 CR

Lit mineur

Profils

Cote crue de référence
15.6
en mètres NGF



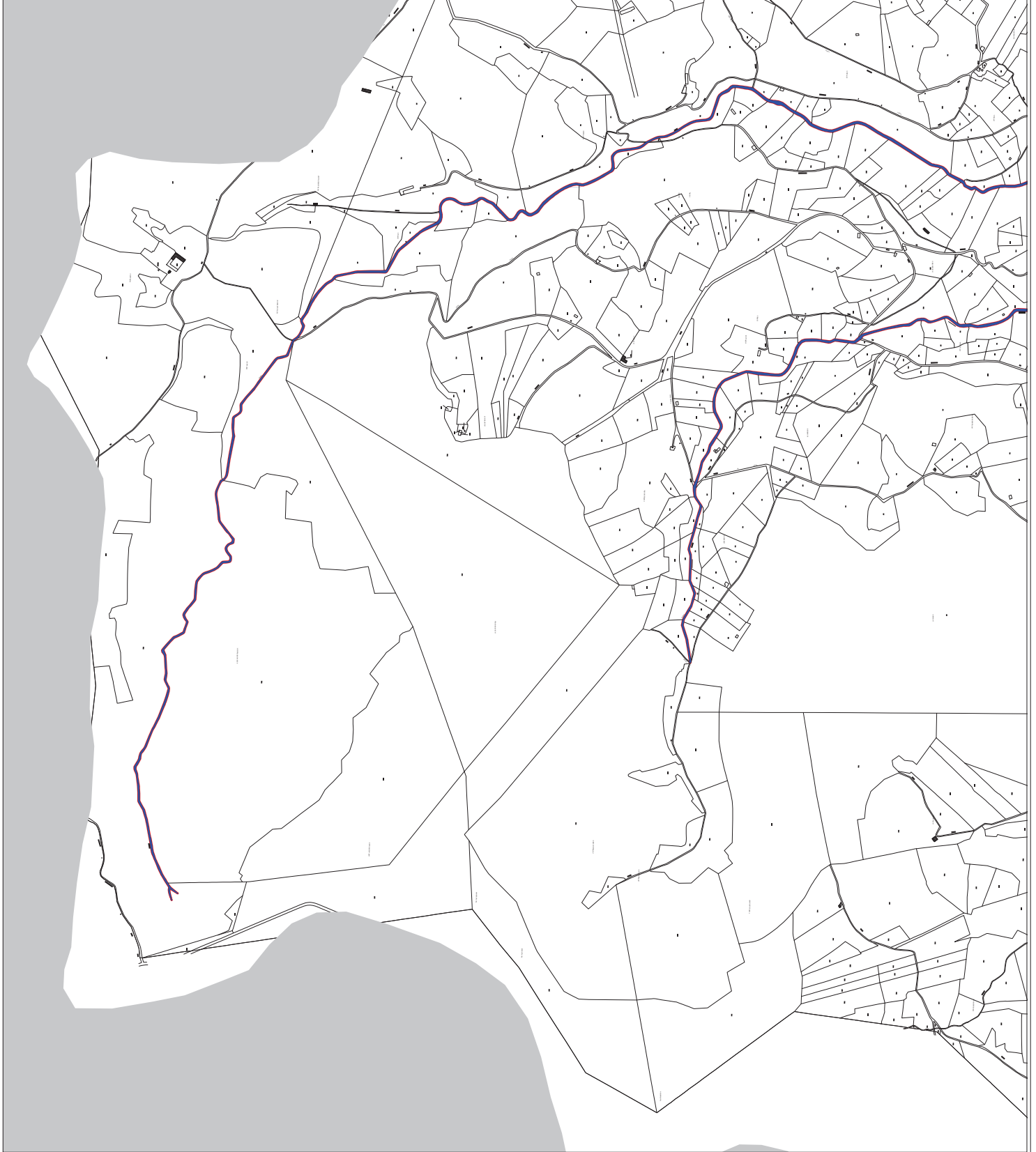
Fond de plan : cadastre

Plan d'assemblage :



SOCIÉTÉ D'INGÉNIEURIE
EAU & ENVIRONNEMENT

FEVRIER
2006





Liberté, Égalité, Fraternité
REPUBLIQUE FRANÇAISE



MINISTÈRE DE L'ÉCOLOGIE, DU DÉVELOPPEMENT DURABLE
ET DE L'ÉNERGIE





DDE 11

PLAN DE PRÉVENTION DES RISQUES D'INONDATION

BASSIN

ORBIEL-CLAMOUX

PLAN DE ZONAGE RÉGLEMENTAIRE

-  R1 CR
-  R2 CR
-  R3 CR
-  R4 CR



Lit mineur



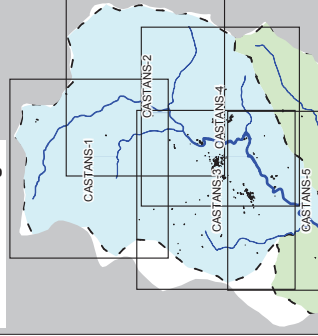
Profils

Cote crue de référence
15,5
en mètres NGF



Fond de plan : cadastre

Plan d'assemblage :

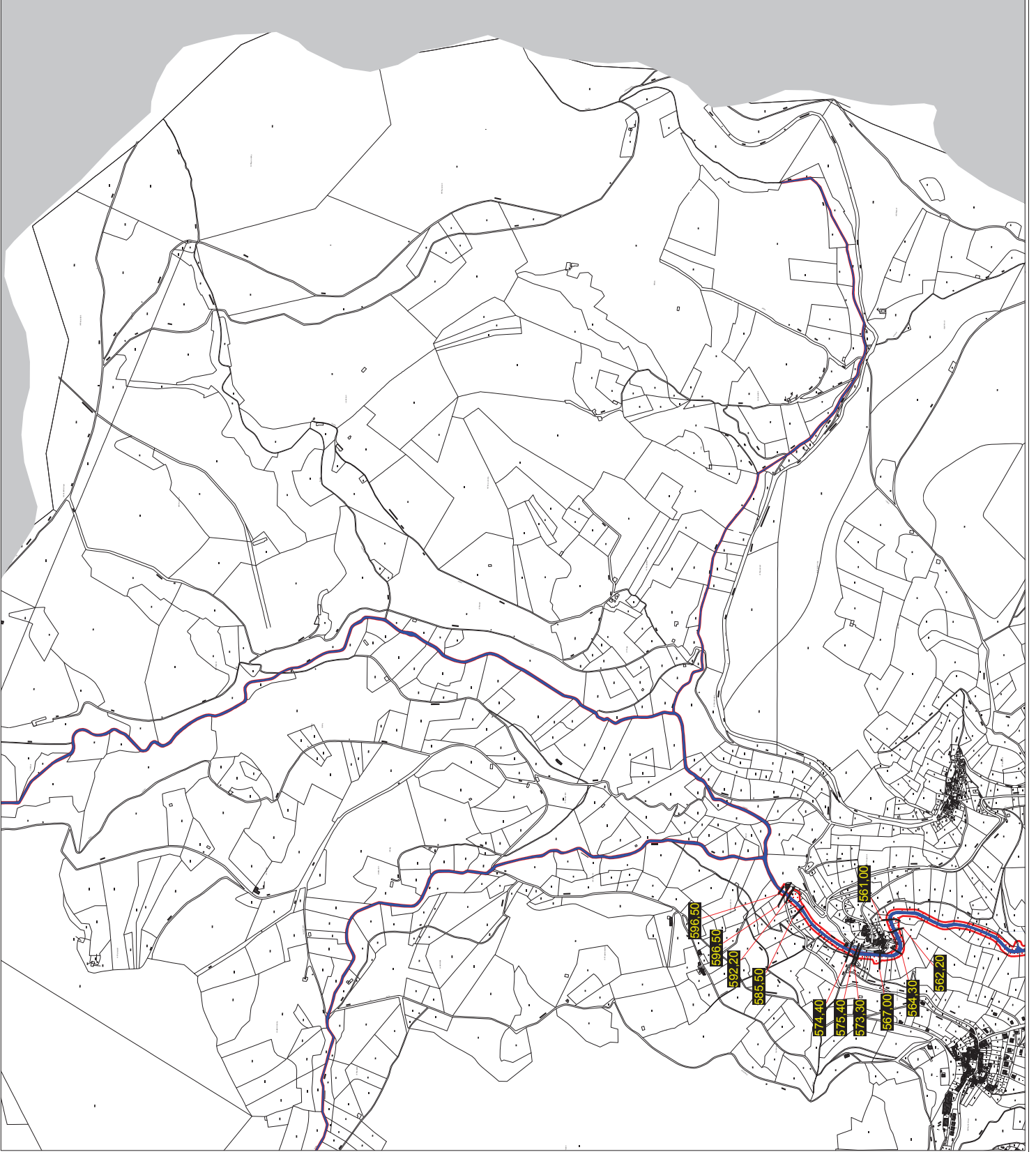


STRATEGIS



SOCIÉTÉ D'INGÉNIERIE
FAIT & PROGRAMME

FEVRIER
2006





Liberté - Égalité - Fraternité
RÉPUBLIQUE FRANÇAISE



MINISTÈRE DE
L'ÉCARTOLOGIE

PLAN DE PRÉVENTION DES
RISQUES D'INONDATION

BASSIN
ORBIEL-CLAMOUX

PLAN DE ZONAGE RÉGLEMENTAIRE

-  R11 CR
-  R12 CR
-  R13 CR
-  R14 CR

 Lit mineur

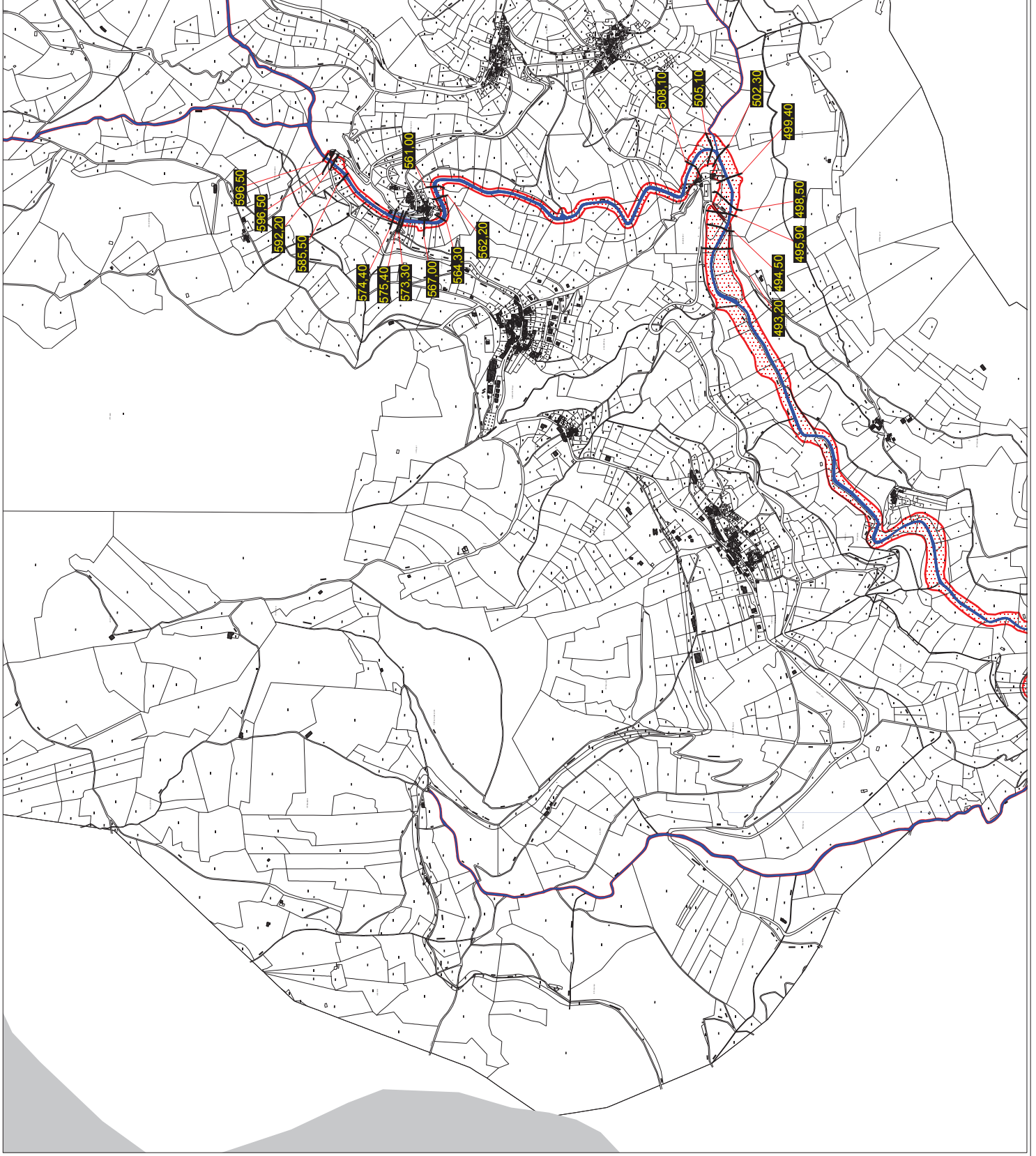
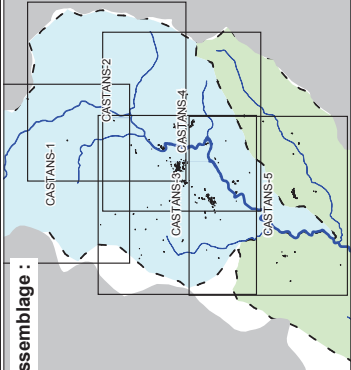
 Profils

Cote crue de référence
15.6
en mètres NGF



Fond de plan : cadastre

Plan d'assemblage :





PLAN DE PRÉVENTION DES RISQUES D'INONDATION

BASSIN

ORBIEL-CLAMOUX

PLAN DE ZONAGE RÉGLEMENTAIRE

- R11 CR
- R12 CR
- R13 CR
- R14 CR

Lit mineur



Profils

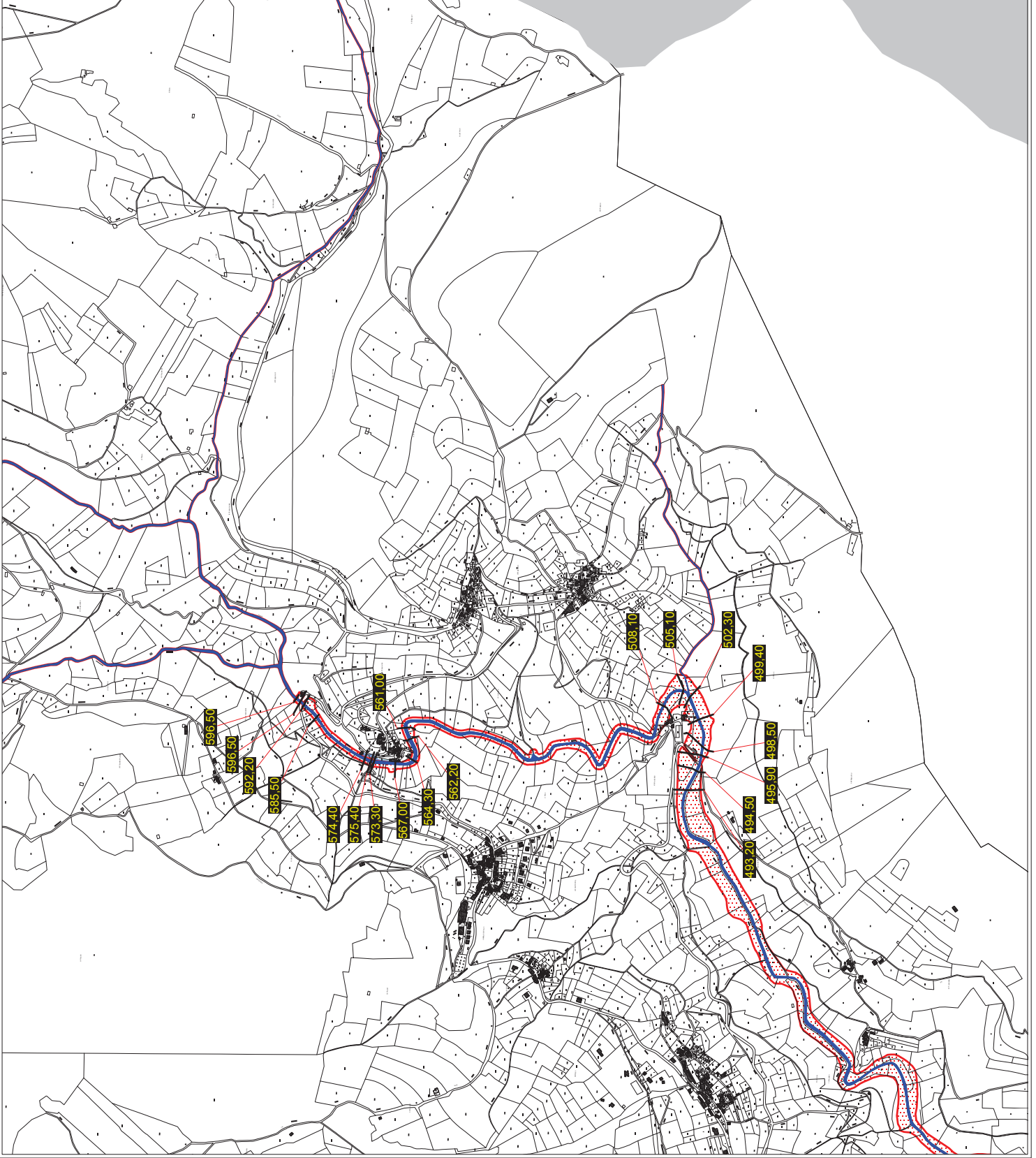
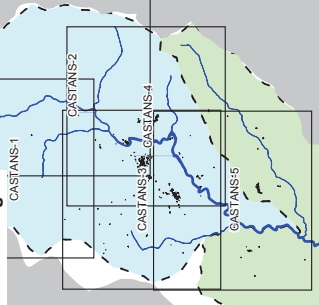


Cote crue de référence
155 en mètres NGF



Fond de plan : cadastre

Plan d'assemblage :





Liberté, Egalité, Fraternité
RÉPUBLIQUE FRANÇAISE



MINISTÈRE DE L'ÉCOLOGIE, DU DÉVELOPPEMENT DURABLE ET DE L'ÉNERGIE







DDE 11

PLAN DE PRÉVENTION DES RISQUES D'INONDATION

BASSIN

ORBIEL-CLAMOUX
PLAN DE ZONAGE RÉGLEMENTAIRE

-  R1 CR
-  R2 CR
-  R3 CR
-  R4 CR

 Lit mineur


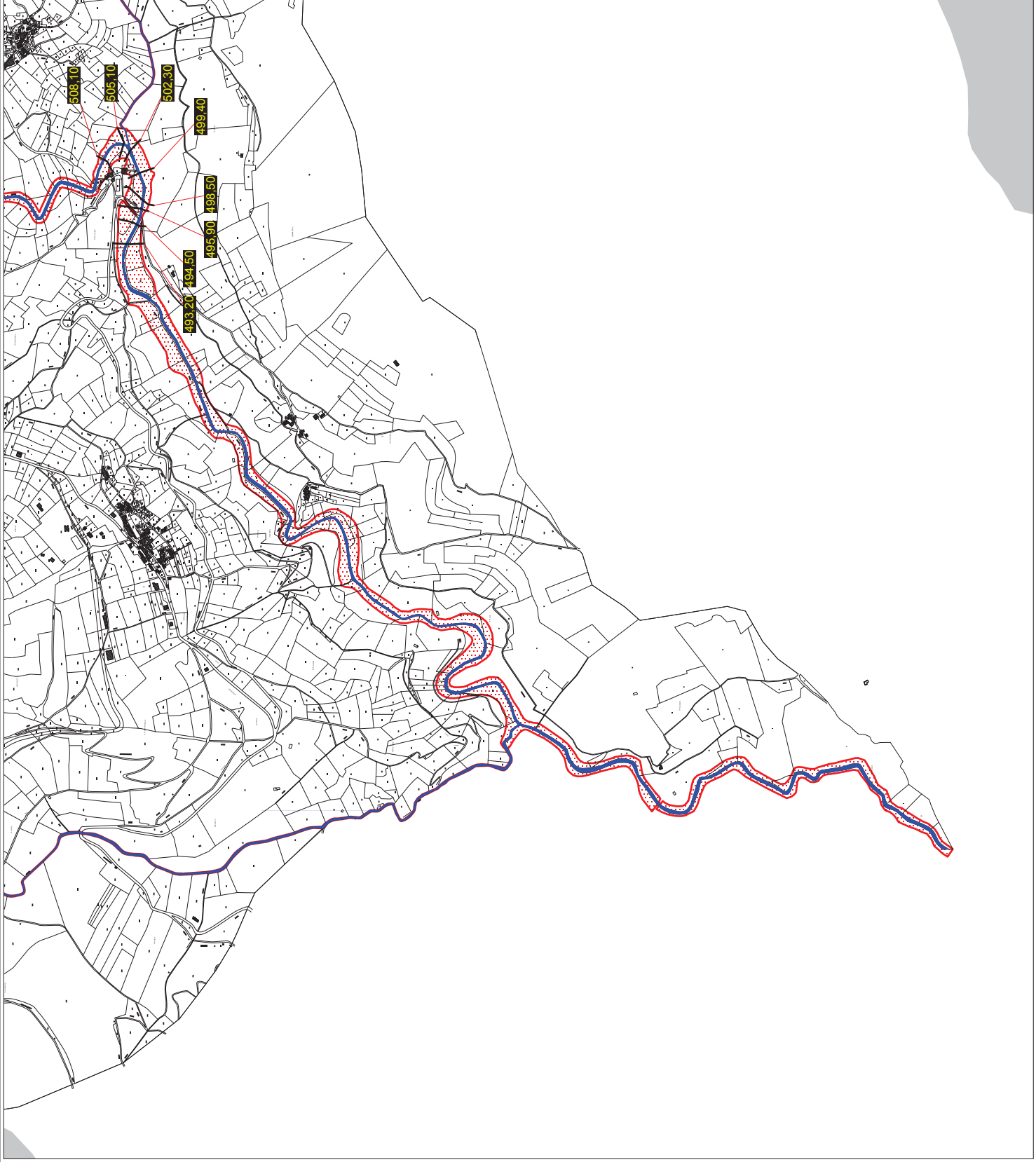
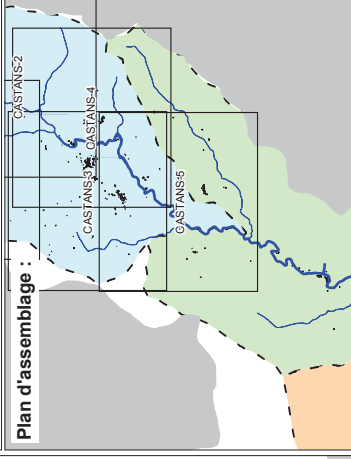
 Profils

Cote crue de référence
15.5
en mètres NGF



Fond de plan : cadastre

Plan d'assemblage :



SOCIÉTÉ D'INGÉNIERIE
PAI & PARTENARIAT



Liberté, Égalité, Fraternité
REPUBLIQUE FRANÇAISE



MINISTÈRE DE L'ÉCOLOGIE
DU DÉVELOPPEMENT DURABLE





DDE 11

PLAN DE PRÉVENTION DES
RISQUES D'INONDATION

BASSIN

ORBIEL-CLAMOUX

PLAN DE ZONAGE RÉGLEMENTAIRE

-  R11 CR
-  R12 CR
-  R13 CR
-  R14 CR

Lit mineur



Profils


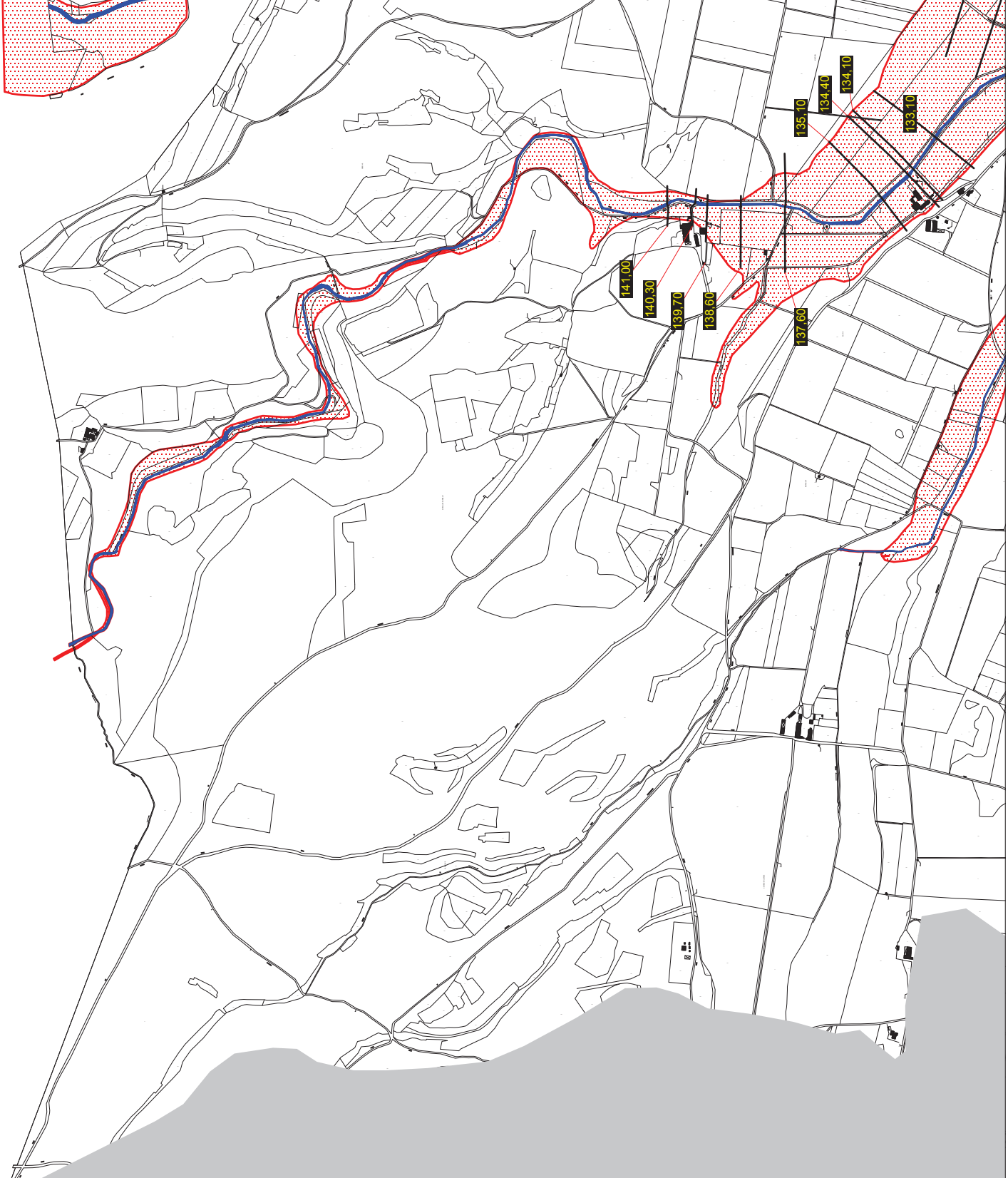
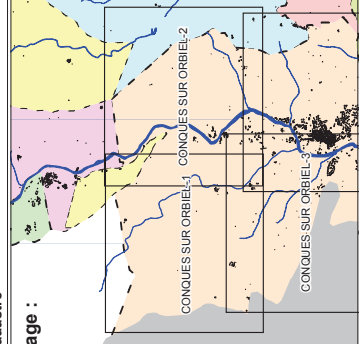


Cote crue de référence
15,5
en mètres NGF



Fond de plan : cadastre

Plan d'assemblage :



SOCIÉTÉ D'INGÉNIEURIE
PAI & PARTENARIAT

FEVRIER
2006



Liberté - Egalité - Fraternité
REPUBLIQUE FRANÇAISE







MINISTÈRE DE L'ÉCARTONNEMENT
DÉVELOPPEMENT DURABLE

DDE 11

PLAN DE PRÉVENTION DES
RISQUES D'INONDATION

BASSIN
ORBIEL-CLAMOUX
PLAN DE ZONAGE RÉGLEMENTAIRE

-  R1 CR
-  R2 CR
-  R3 CR
-  R4 CR

 Lit mineur

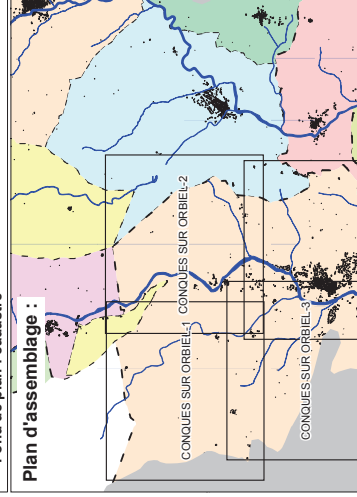
 Profils

Cote crue de référence
15.5
en mètres NGF

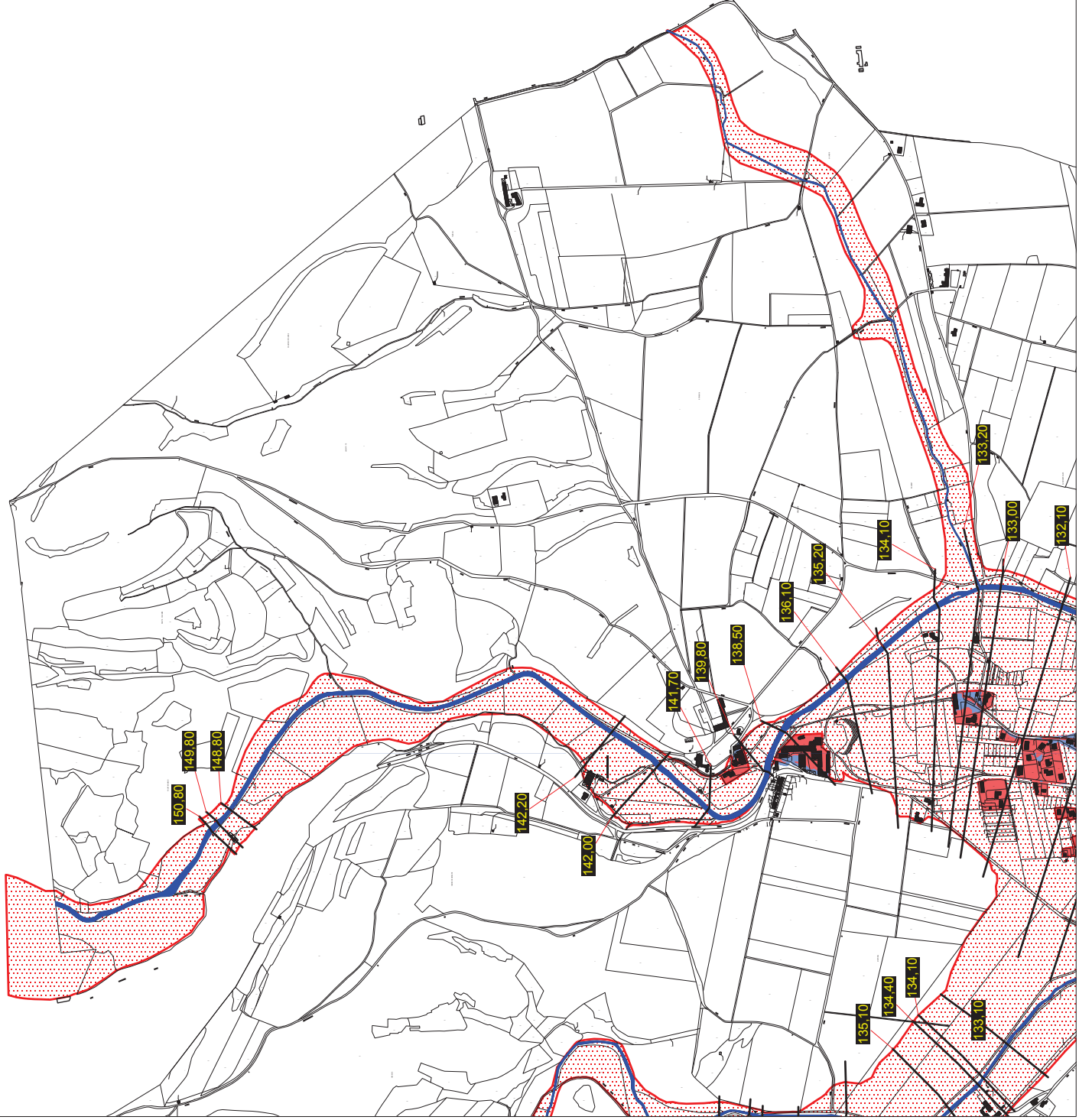


Fond de plan : cadastre

Plan d'assemblage :



FEVRIER
2006





Liberté - Egalité - Fraternité
RÉPUBLIQUE FRANÇAISE



MINISTÈRE DE L'ÉCOLOGIE, DU DÉVELOPPEMENT DURABLE
ET DE L'ÉNERGIE







DDE 11

PLAN DE PRÉVENTION DES RISQUES D'INONDATION

BASSIN

ORBIEL-CLAMOUX

PLAN DE ZONAGE RÉGLEMENTAIRE

-  R1 CR
-  R2 CR
-  R3 CR
-  R4 CR



Lit mineur



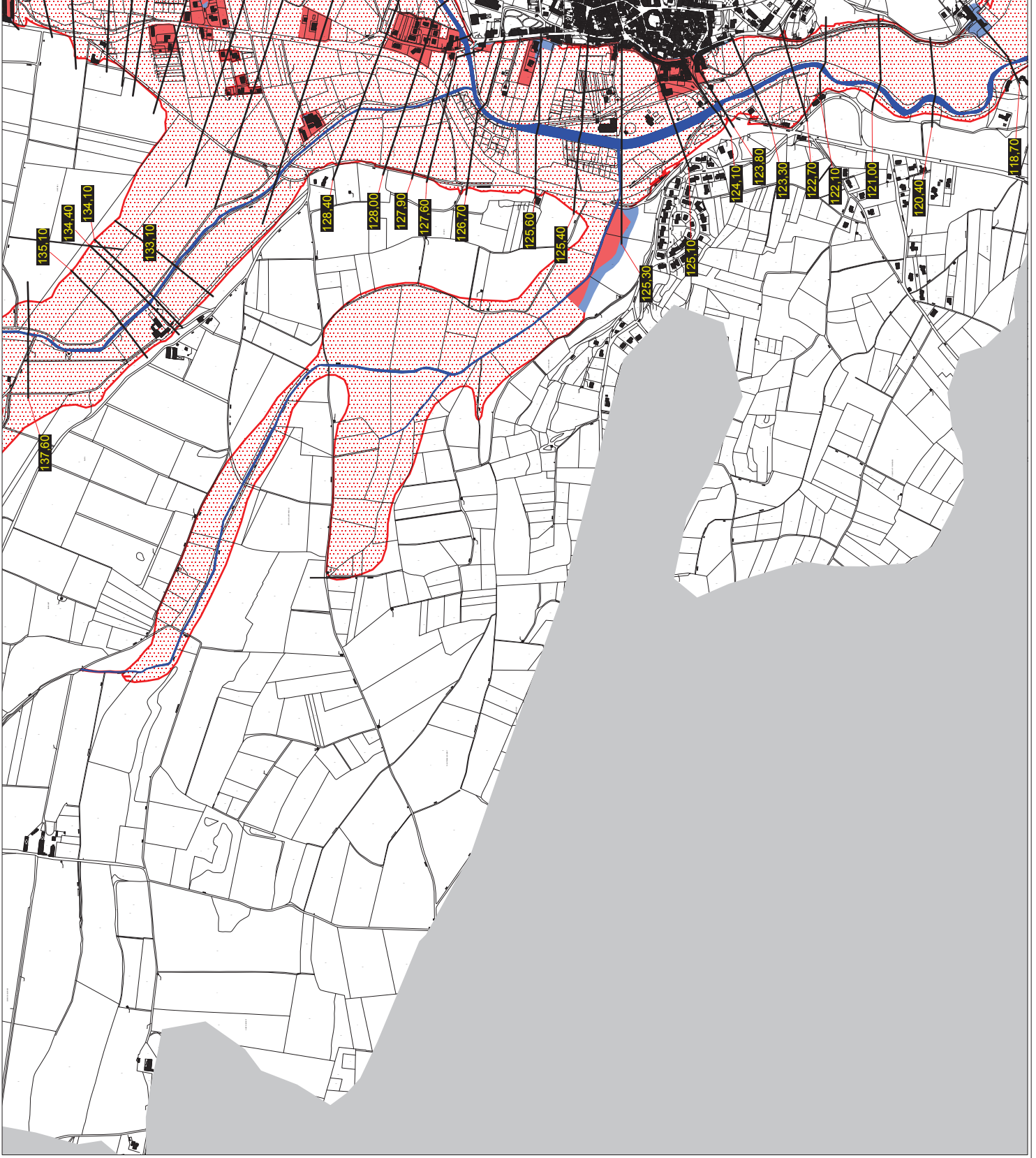
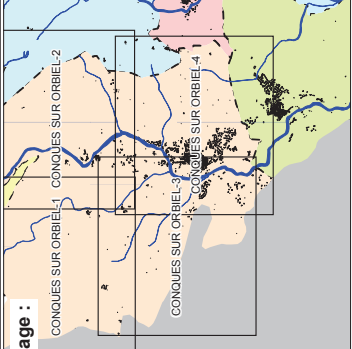
Profil

Cote crue de référence
15.3
en mètres NGF



Fond de plan : cadastre

Plan d'assemblage :



SOCIÉTÉ D'INGÉNIERIE
FAIT & ENVIRONNEMENT

FÉVRIER
2006



Liberté - Egalité - Fraternité
RÉPUBLIQUE FRANÇAISE



MINISTÈRE DE
L'ÉCARTOLOGIE







DDE 11

PLAN DE PRÉVENTION DES
RISQUES D'INONDATION

BASSIN

ORBIEL-CLAMOUX

PLAN DE ZONAGE RÉGLEMENTAIRE

-  R1 CR
-  R2 CR
-  R3 CR
-  R4 CR



Lit mineur



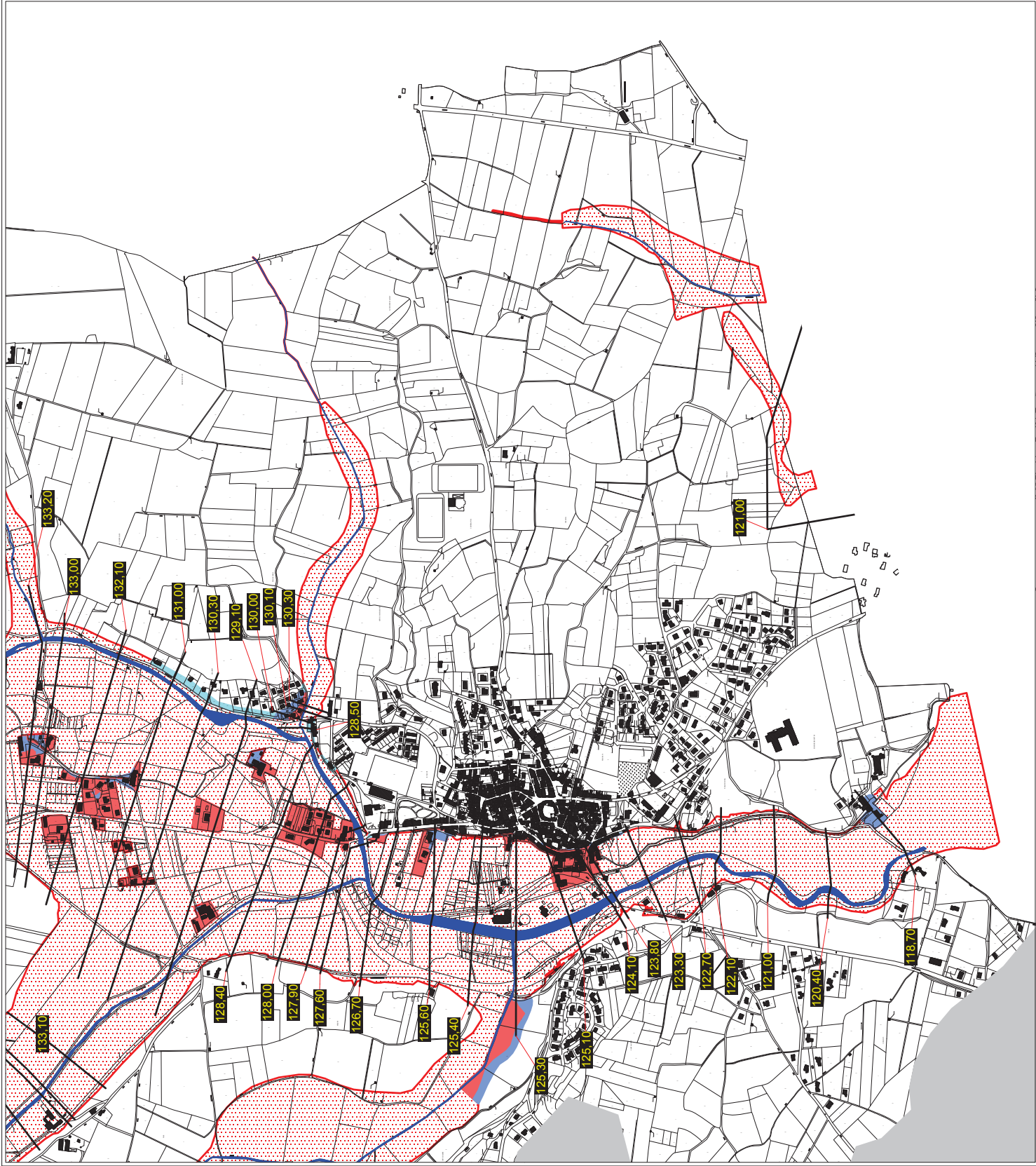
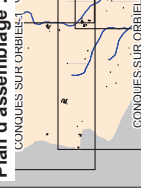
Profils

Cote crue de référence
15,5
en mètres NGF



Fond de plan : cadastre

Plan d'assemblage :



SOCIÉTÉ D'INGÉNIEURIE
FAUX ENVIRONNEMENT

FÉVRIER
2006



DDE 11

PLAN DE PRÉVENTION DES RISQUES D'INONDATION

BASSIN

ORBIEL-CLAMOUX

PLAN DE ZONAGE RÉGLEMENTAIRE

- R1 CR
- R2 CR
- R3 CR
- R4 CR

Lit mineur


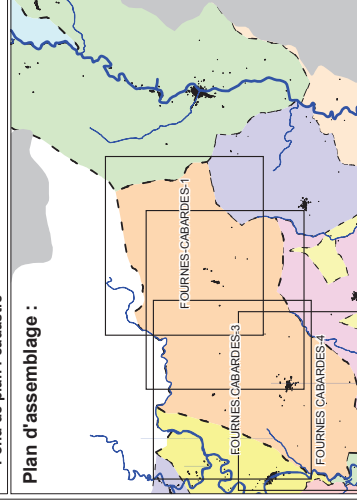
Profils

Cote crue de référence
15.5 en mètres NGF



Fond de plan : cadastre

Plan d'assemblage :



FEVRIER 2006



Liberté - Egalité - Fraternité
RÉPUBLIQUE FRANÇAISE



MINISTÈRE DE L'ÉCOLOGIE
DU DÉVELOPPEMENT DURABLE

DDE 11

PLAN DE PRÉVENTION DES
RISQUES D'INONDATION

BASSIN

ORBIEL-CLAMOUX

PLAN DE ZONAGE RÉGLEMENTAIRE

- R11 CR
- R12 CR
- R13 CR
- R14 CR

Lit mineur

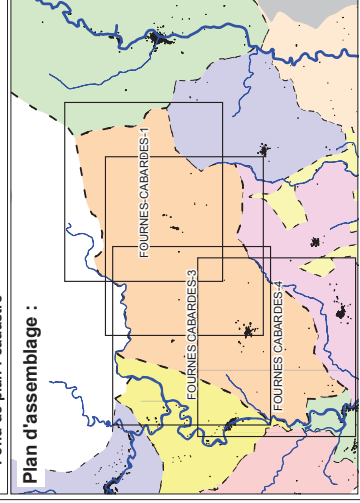
Profils

Cote crue de référence
15.5 en mètres NGF



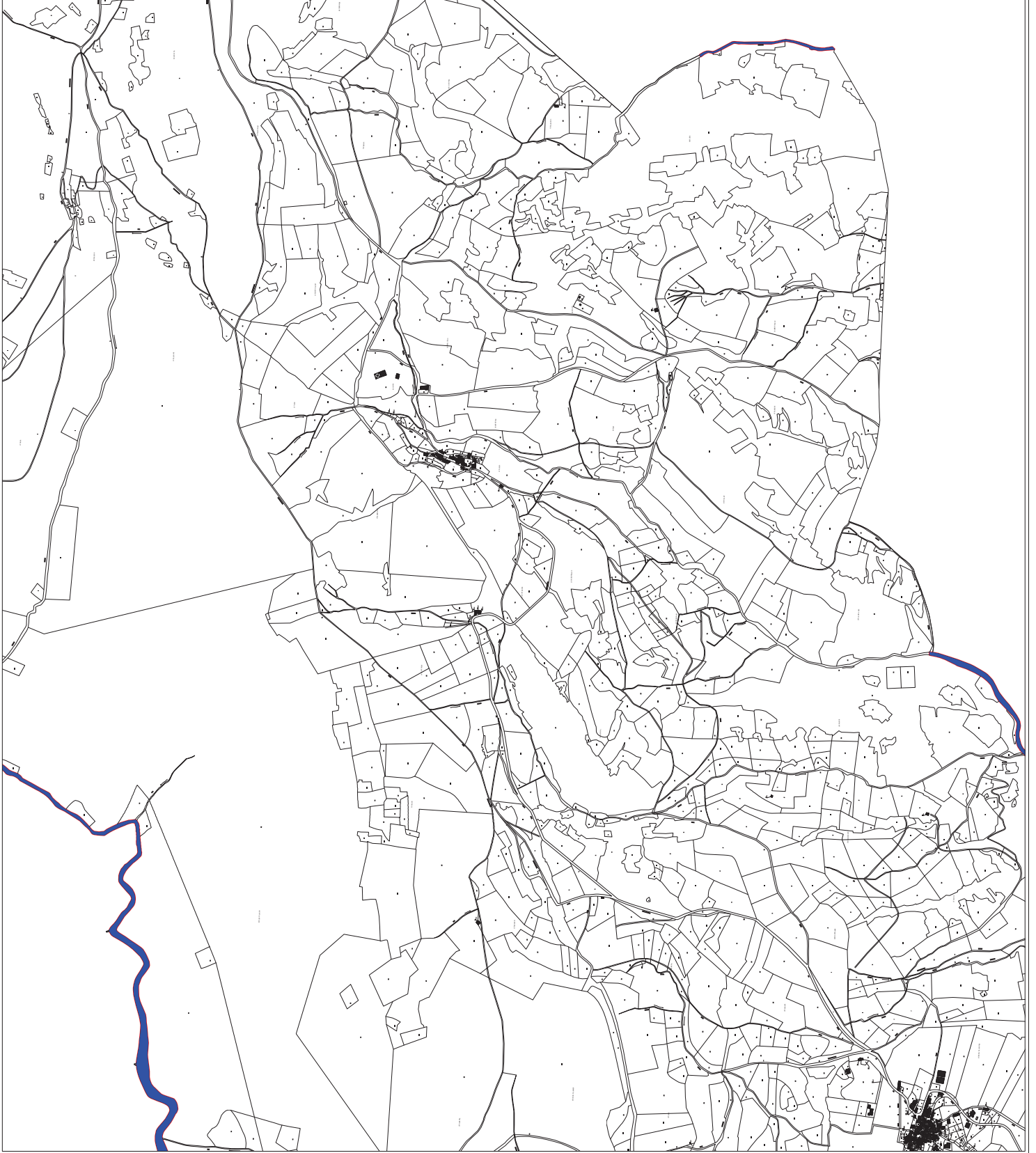
Fond de plan : cadastre

Plan d'assemblage :



SOCIÉTÉ D'INGÉNIERIE
PAI & PARTENARIAT

FEVRIER
2006





PLAN DE PRÉVENTION DES RISQUES D'INONDATION

BASSIN

ORBIEL-CLAMOUX

PLAN DE ZONAGE RÉGLEMENTAIRE

-  R1 CR
-  R2 CR
-  R3 CR
-  R4 CR

 Lit mineur

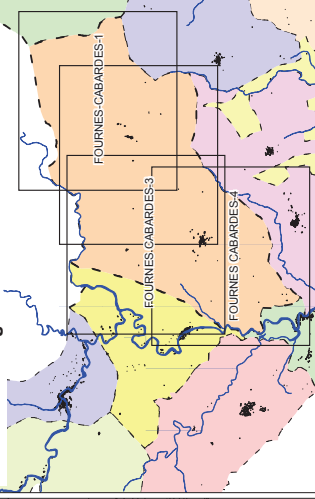
 Profils

Cote crue de référence
15.5
en mètres NGF



Fond de plan : cadastre

Plan d'assemblage :





Liberté - Égalité - Fraternité
RÉPUBLIQUE FRANÇAISE



MINISTÈRE DE
L'ÉCARTÉRIE ET
DU DÉVELOPPEMENT DURABLE



DDE 11

PLAN DE PRÉVENTION DES
RISQUES D'INONDATION

BASSIN

ORBIEL-CLAMOUX

PLAN DE ZONAGE RÉGLEMENTAIRE

- R1 CR
- R2 CR
- R3 CR
- R4 CR

- Lit mineur
- Profils

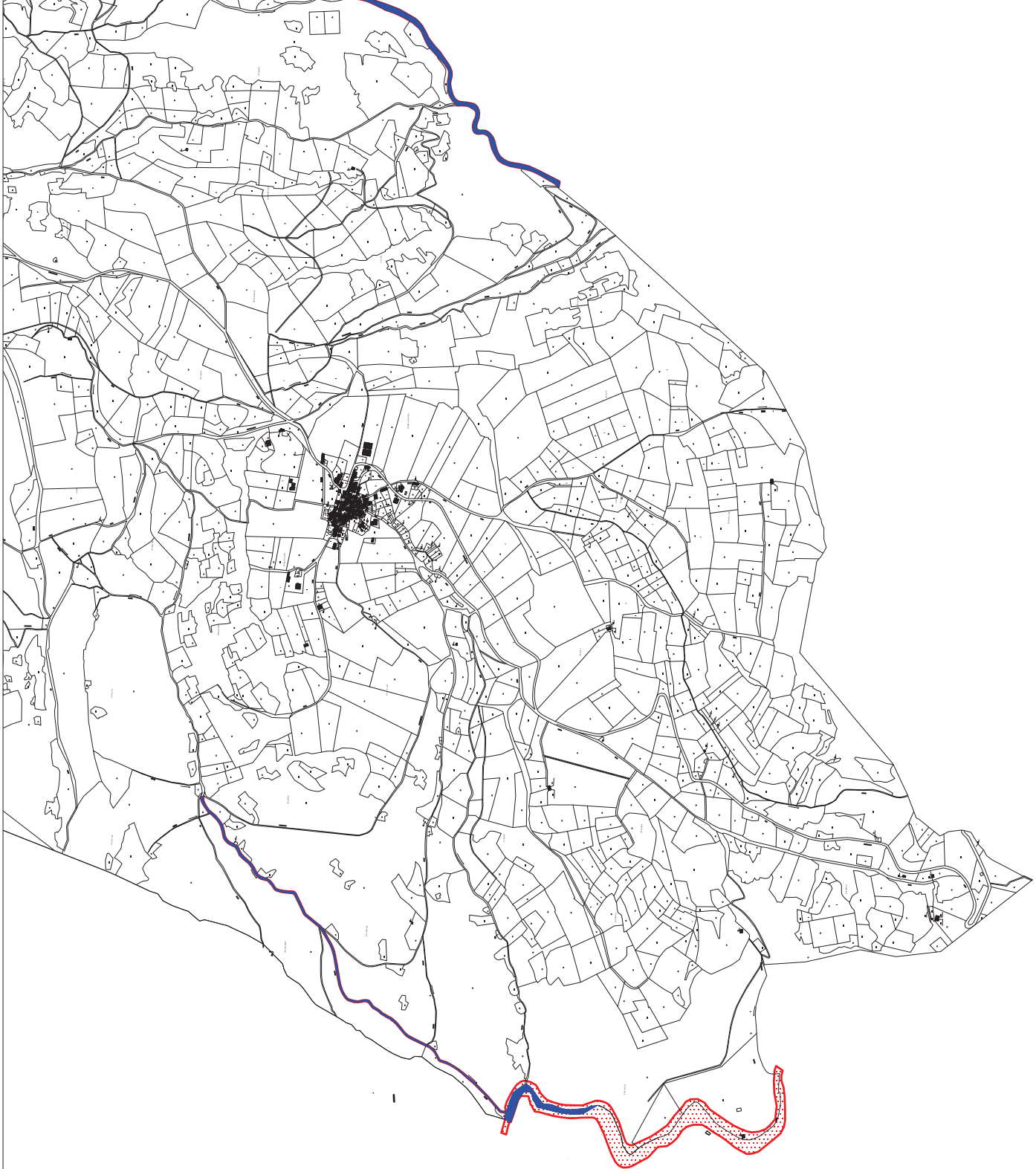
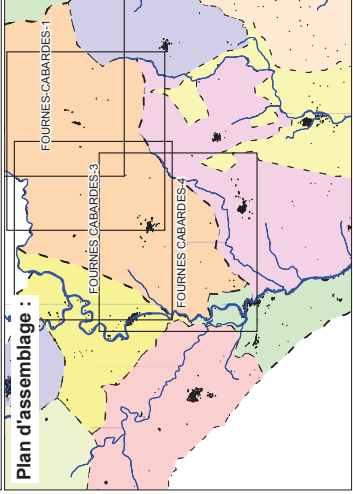
Cote crue de référence
en mètres NGF

15.5



Fond de plan : cadastre

Plan d'assemblage :



SOCIÉTÉ D'INGÉNIEURIE
FAIT & ENVIRONNEMENT

FEVRIER
2006



Liberté - Egalité - Fraternité
REPUBLIQUE FRANÇAISE



MINISTÈRE DE L'ÉCOLOGIE
DU DÉVELOPPEMENT DURABLE







DDE 11

PLAN DE PRÉVENTION DES
RISQUES D'INONDATION

BASSIN

ORBIEL-CLAMOUX

PLAN DE ZONAGE RÉGLEMENTAIRE

-  R11 CR
-  R12 CR
-  R13 CR
-  R14 CR



Lit mineur




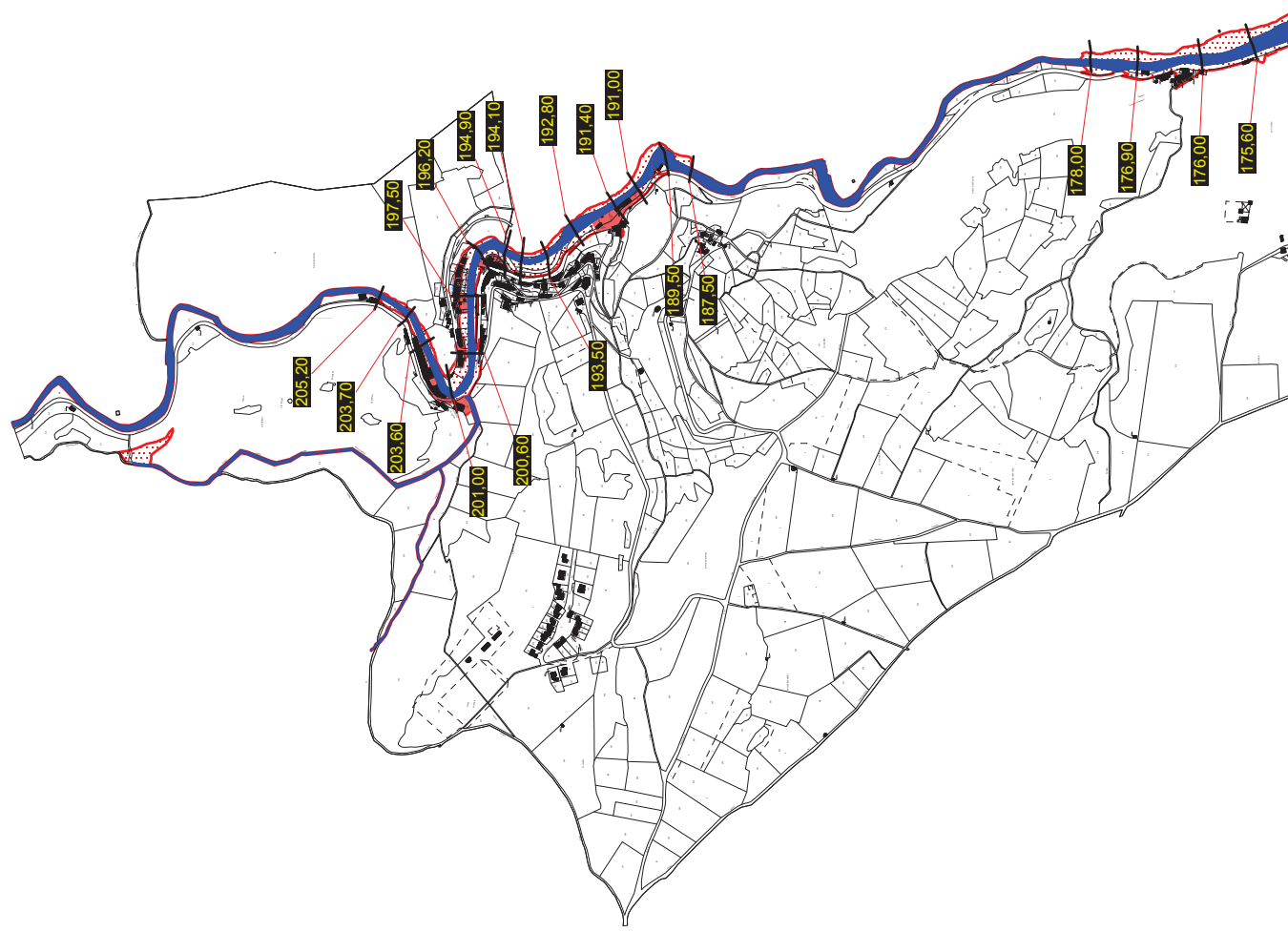
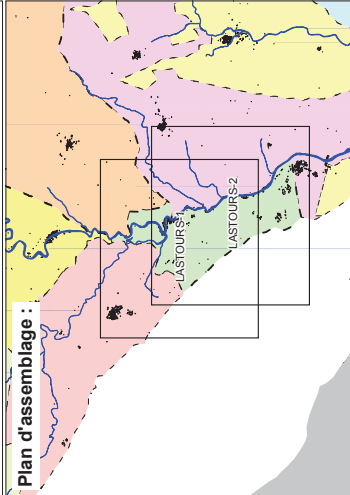
Profils

Cote crue de référence
15.5
en mètres NGF



Fond de plan : cadastre

Plan d'assemblage :



SOCIÉTÉ D'INGÉNIERIE
PAI & PARTENARIAT

FEVRIER
2006



Liberté - Egalité - Fraternité
REPUBLIQUE FRANÇAISE







MINISTÈRE DE
L'ÉCARTÉRIE ET
DU DÉVELOPPEMENT DURABLE

DDE 11

PLAN DE PRÉVENTION DES
RISQUES D'INONDATION

BASSIN
ORBIEL-CLAMOUX

PLAN DE ZONAGE RÉGLEMENTAIRE

-  R11 CR
-  R12 CR
-  R13 CR
-  R14 CR



Lit mineur



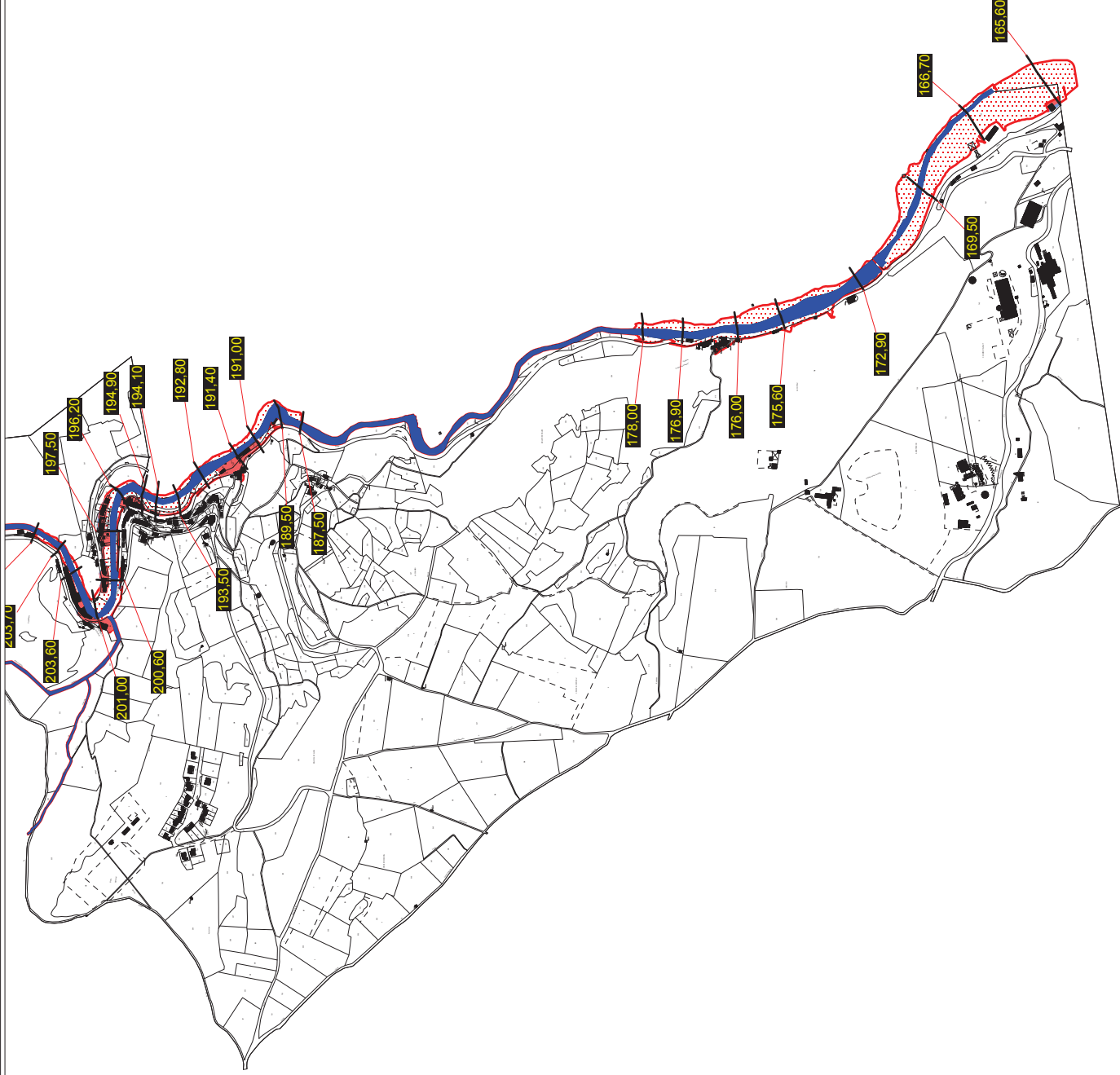
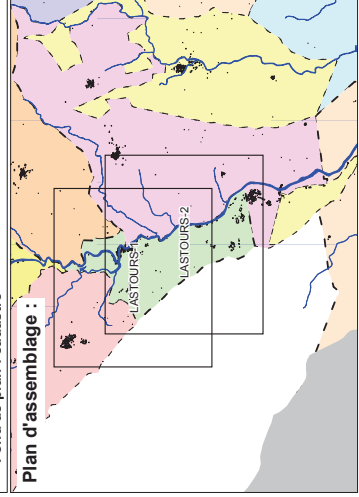
Profils

Cote crue de référence
15.6
en mètres NGF



Fond de plan : cadastre

Plan d'assemblage :





DDE 11

PLAN DE PRÉVENTION DES RISQUES D'INONDATION

BASSIN

ORBIEL-CLAMOUX

PLAN DE ZONAGE RÉGLEMENTAIRE

- R1 CR
- R2 CR
- R3 CR
- R4 CR

Lit mineur


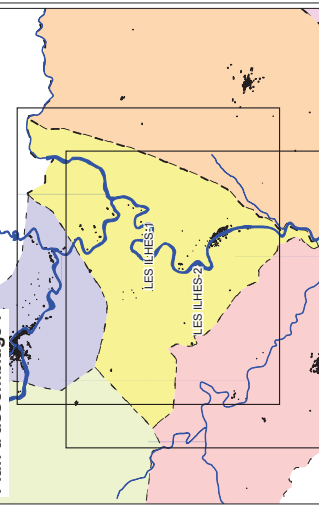
Profils

Cote crue de référence
15,5 en mètres NGF

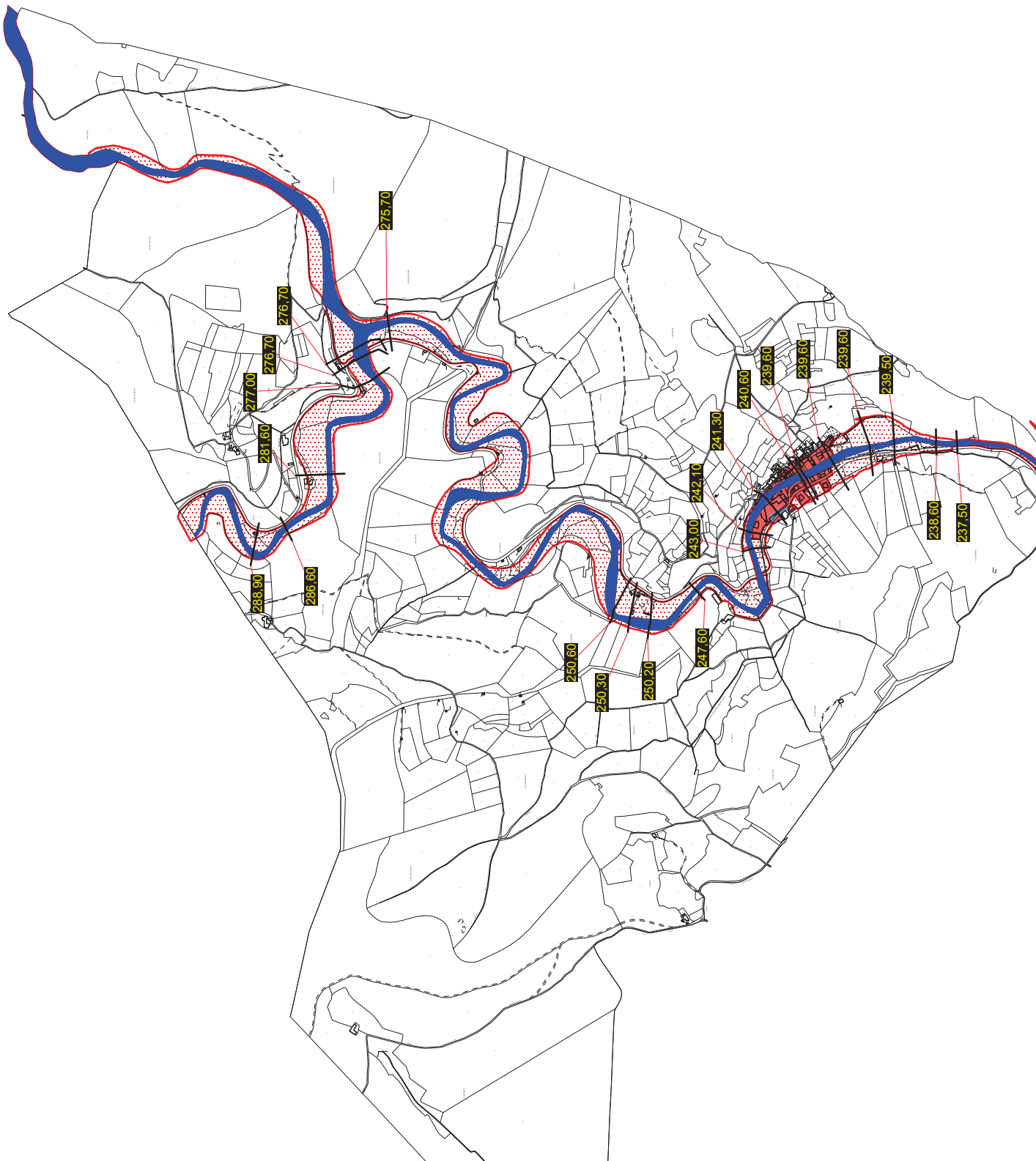


Fond de plan : cadastre

Plan d'assemblage :



FÉVRIER 2006





Liberté - Egalité - Fraternité
REPUBLIQUE FRANÇAISE






MINISTÈRE DE L'ÉCOLOGIE
DU DÉVELOPPEMENT DURABLE



DDE 11

PLAN DE PRÉVENTION DES
RISQUES D'INONDATION

BASSIN
ORBIEL-CLAMOUX
PLAN DE ZONAGE RÉGLEMENTAIRE

-  R11 CR
-  R12 CR
-  R13 CR
-  R14 CR

 Lit mineur

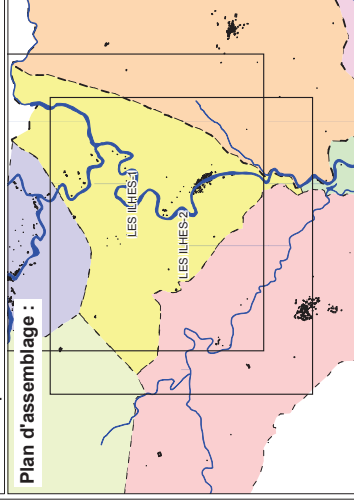
 Profils

Cote crue de référence
15.5 en mètres NGF

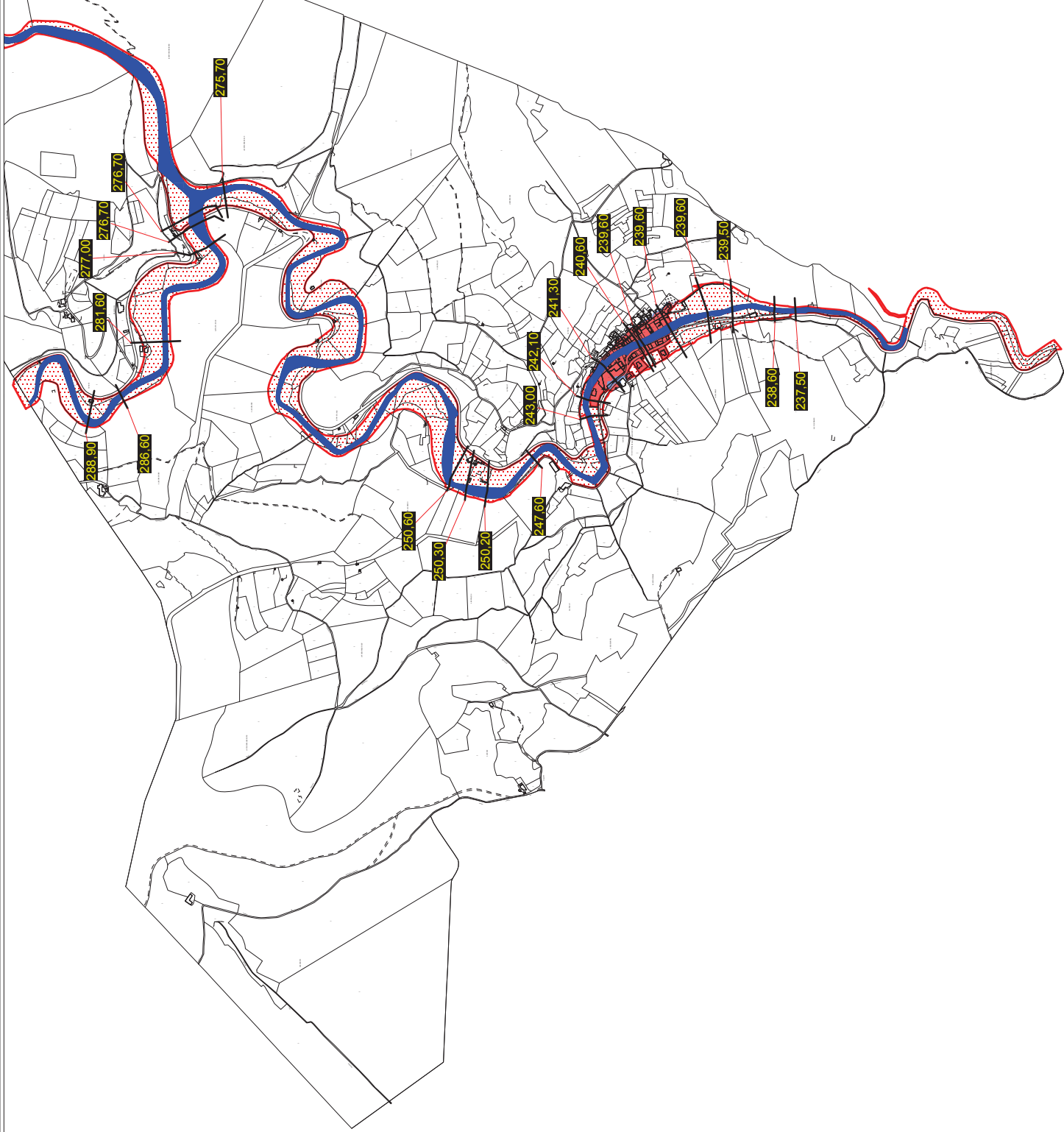


Fond de plan : cadastre

Plan d'assemblage :



FÉVRIER
2006





Liberté - Egalité - Fraternité
REPUBLIQUE FRANÇAISE



MINISTÈRE DE
L'ÉCARTOLOGIE

DDE 11

PLAN DE PRÉVENTION DES
RISQUES D'INONDATION

BASSIN

ORBIEL-CLAMOUX

PLAN DE ZONAGE RÉGLEMENTAIRE

- R1 CR
- R2 CR
- R3 CR
- R4 CR

Lit mineur

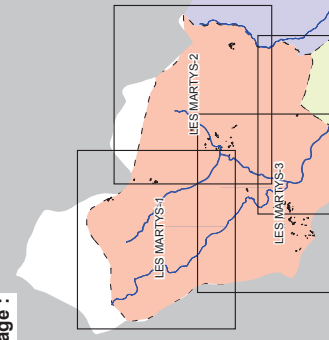
Profils

Cote crue de référence
15,5
en mètres NGF



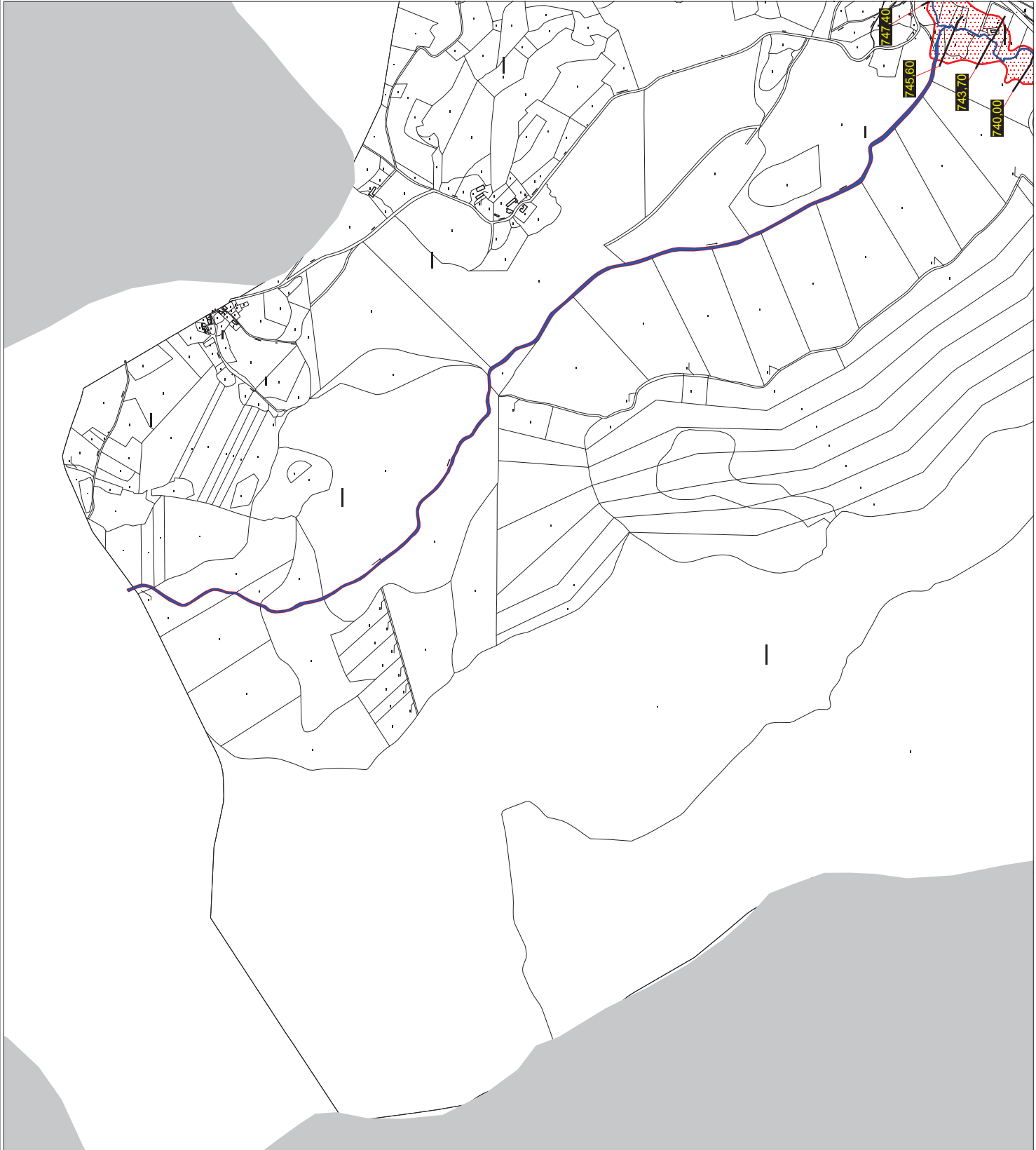
Fond de plan : cadastre

Plan d'assemblage :



SOCIÉTÉ D'INGÉNIEURIE
PAR LE PARTENARIAT

FEVRIER
2006





DDE 11

PLAN DE PRÉVENTION DES RISQUES D'INONDATION

BASSIN

ORBIEL-CLAMOUX

PLAN DE ZONAGE RÉGLEMENTAIRE

- R11 CR
- R12 CR
- R13 CR
- R14 CR


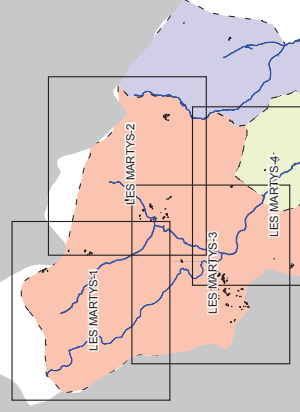
- Lit mineur
- Profils

Cote crue de référence
15,5 en mètres NGF



Fond de plan : cadastre

Plan d'assemblage :



FEVRIER 2006





Liberté - Egalité - Fraternité
REPUBLIQUE FRANÇAISE



MINISTÈRE DE L'ÉCOLOGIE
DU DÉVELOPPEMENT DURABLE



DDE 11

PLAN DE PRÉVENTION DES
RISQUES D'INONDATION

BASSIN

ORBIEL-CLAMOUX

PLAN DE ZONAGE RÉGLEMENTAIRE

- R1 CR
- R2 CR
- R3 CR
- R4 CR

Lit mineur

Profils

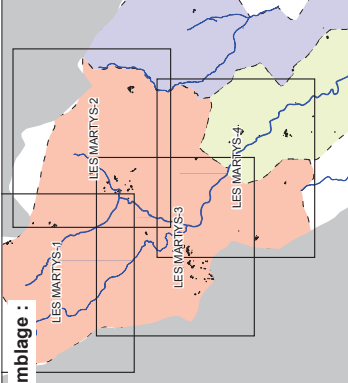
Cote crue de référence
en mètres NGF

15,5



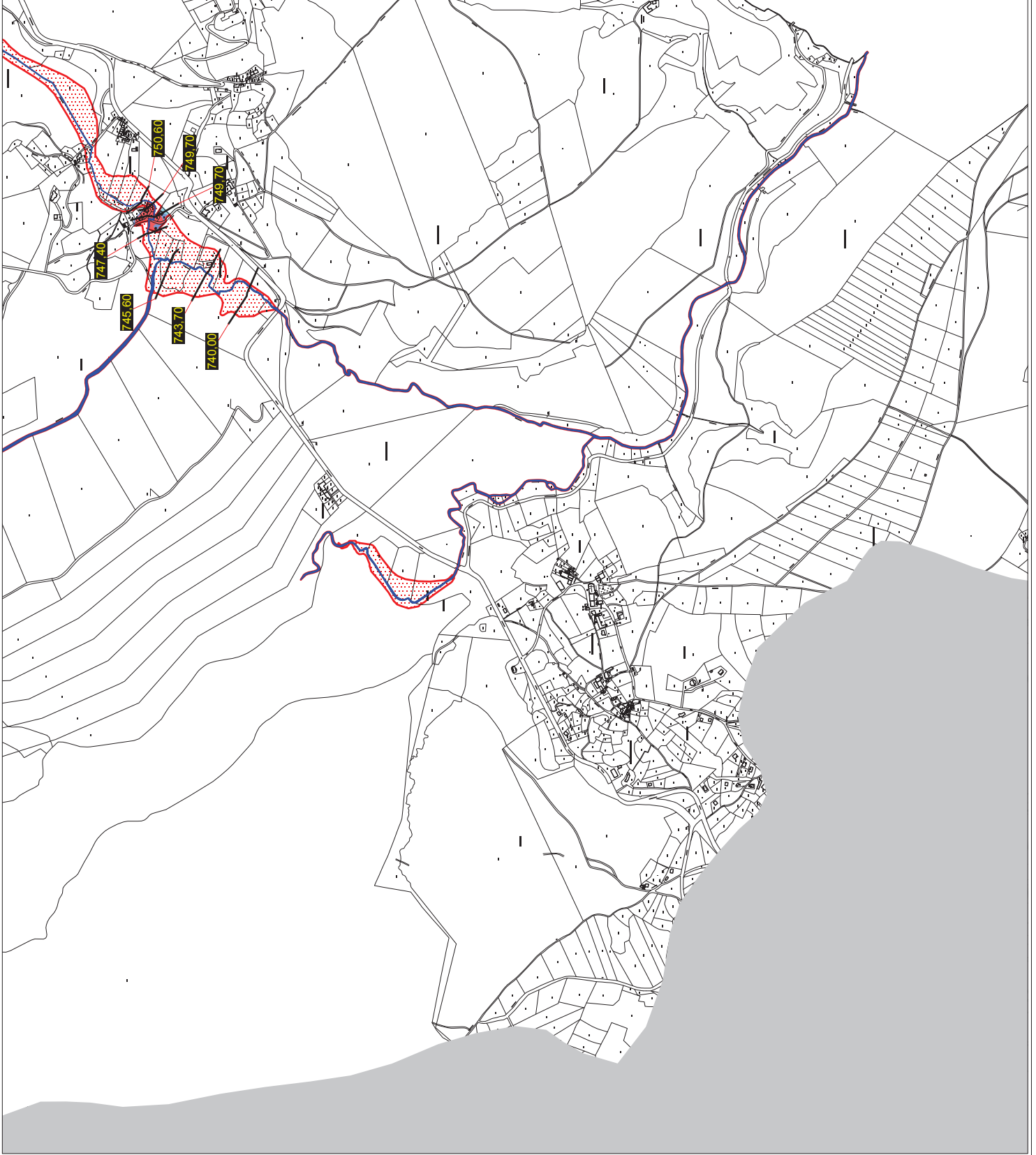
Fond de plan : cadastre

Plan d'assemblage :



SOCIÉTÉ D'INGÉNIERIE
PLU & PADD/PPAD/PPR

FEVRIER
2006





Liberté - Égalité - Fraternité
RÉPUBLIQUE FRANÇAISE



MINISTÈRE DE
L'ÉCARTOLOGIE



DDE 11

PLAN DE PRÉVENTION DES
RISQUES D'INONDATION

BASSIN

ORBIEL-CLAMOUX

PLAN DE ZONAGE RÉGLEMENTAIRE

- R11 CR
- R12 CR
- R13 CR
- R14 CR

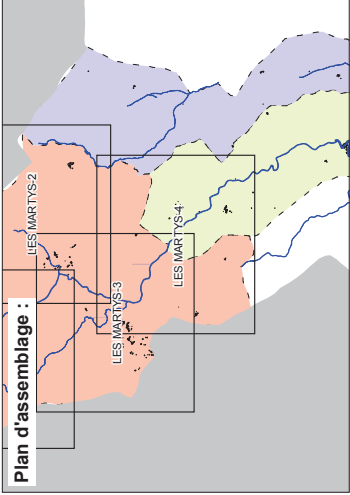
Lit mineur
Profils

Cote crue de référence
15.5
en mètres NGF



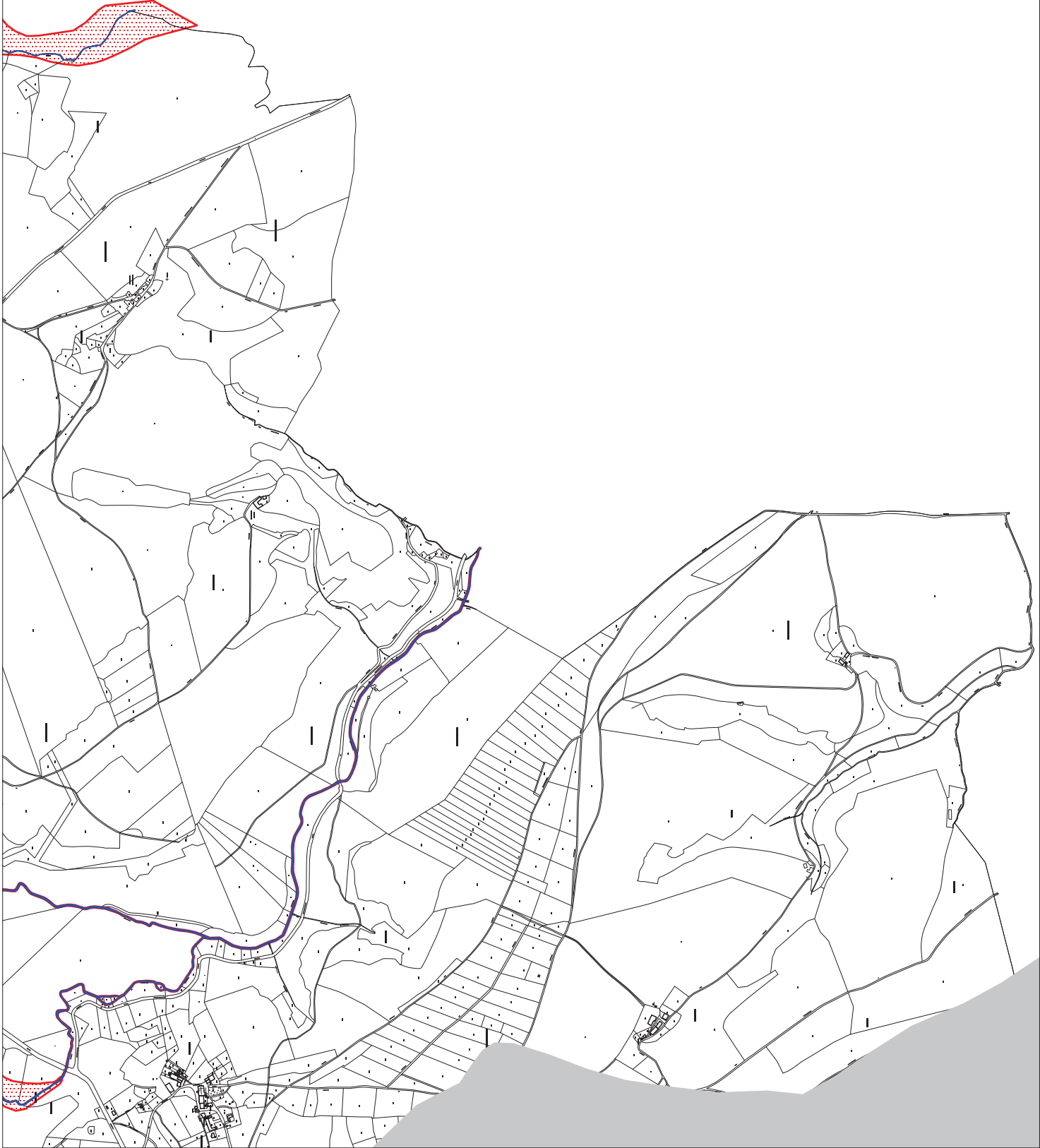
Fond de plan : cadastre

Plan d'assemblage :



SOCIÉTÉ D'INGÉNIEURIE
FAIT & ENVIRONNEMENT

FEVRIER
2006





Liberté, Égalité, Fraternité
RÉPUBLIQUE FRANÇAISE



MINISTÈRE DE L'ÉCARTOLOGIE
ET DU DÉVELOPPEMENT DURABLE

DDE 11

PLAN DE PRÉVENTION DES
RISQUES D'INONDATION

BASSIN
ORBIEL-CLAMOUX
PLAN DE ZONAGE RÉGLEMENTAIRE

- R11 CR
- R12 CR
- R13 CR
- R14 CR

Lit mineur


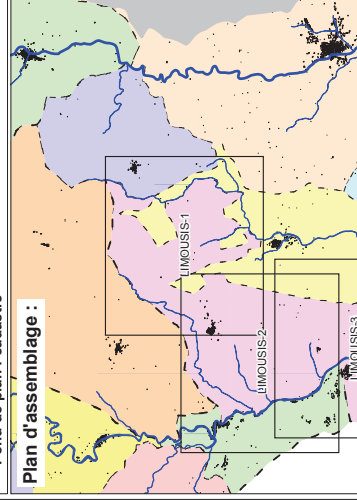
Profils

Cote crue de référence
15,5 en mètres NGF



Fond de plan : cadastre

Plan d'assemblage :



SOCIÉTÉ D'INGÉNIERIE
PAI & PARTENARIAT

FEVRIER
2006



Liberté Égalité Fraternité
RÉPUBLIQUE FRANÇAISE



MINISTÈRE DE
L'ÉCARTÉRIE ET
DU DÉVELOPPEMENT DURABLE






DDE 11

PLAN DE PRÉVENTION DES
RISQUES D'INONDATION

BASSIN

ORBIEL-CLAMOUX

PLAN DE ZONAGE RÉGLEMENTAIRE

-  R1 CR
-  R2 CR
-  R3 CR
-  R4 CR

 Lit mineur

 Profils

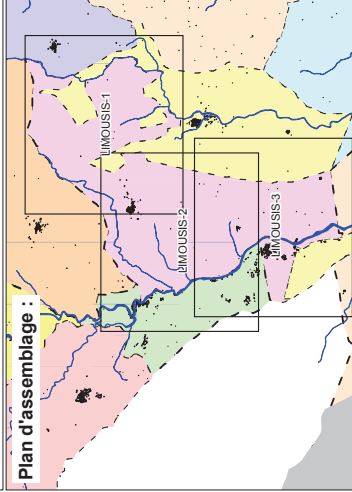
Cote crue de référence
en mètres NGF

15.3



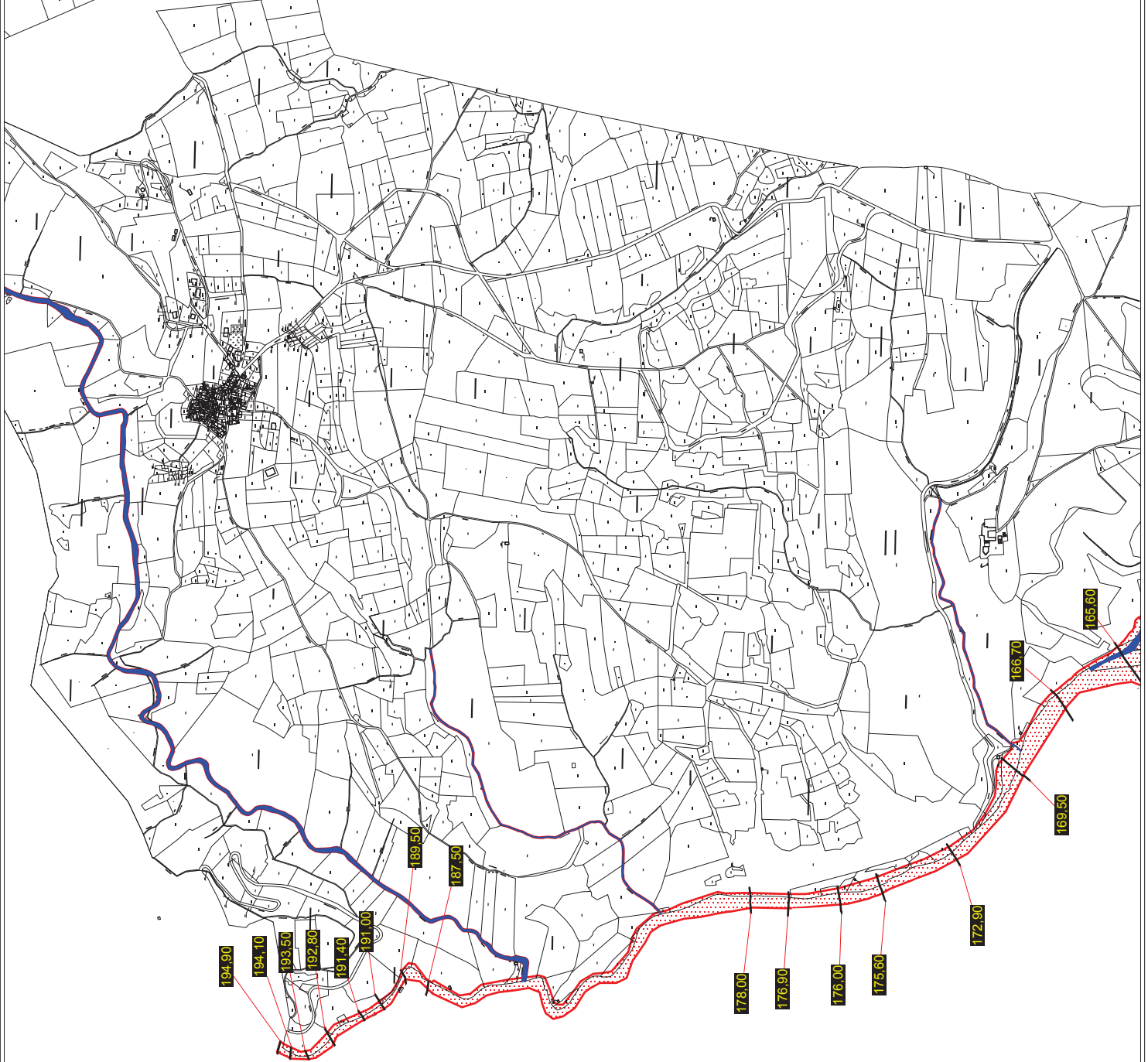
Fond de plan : cadastre

Plan d'assemblage :



SOCIÉTÉ D'INGÉNIEURIE
FILIÈRE ENVIRONNEMENT

FEVRIER
2006





Liberté, Égalité, Fraternité
REPUBLIQUE FRANÇAISE







MINISTÈRE DE L'ÉCOLOGIE, DU DÉVELOPPEMENT DURABLE

PLAN DE PRÉVENTION DES RISQUES D'INONDATION

BASSIN

ORBIEL-CLAMOUX

PLAN DE ZONAGE RÉGLEMENTAIRE

-  R1 CR
-  R2 CR
-  R3 CR
-  R4 CR

Lit mineur


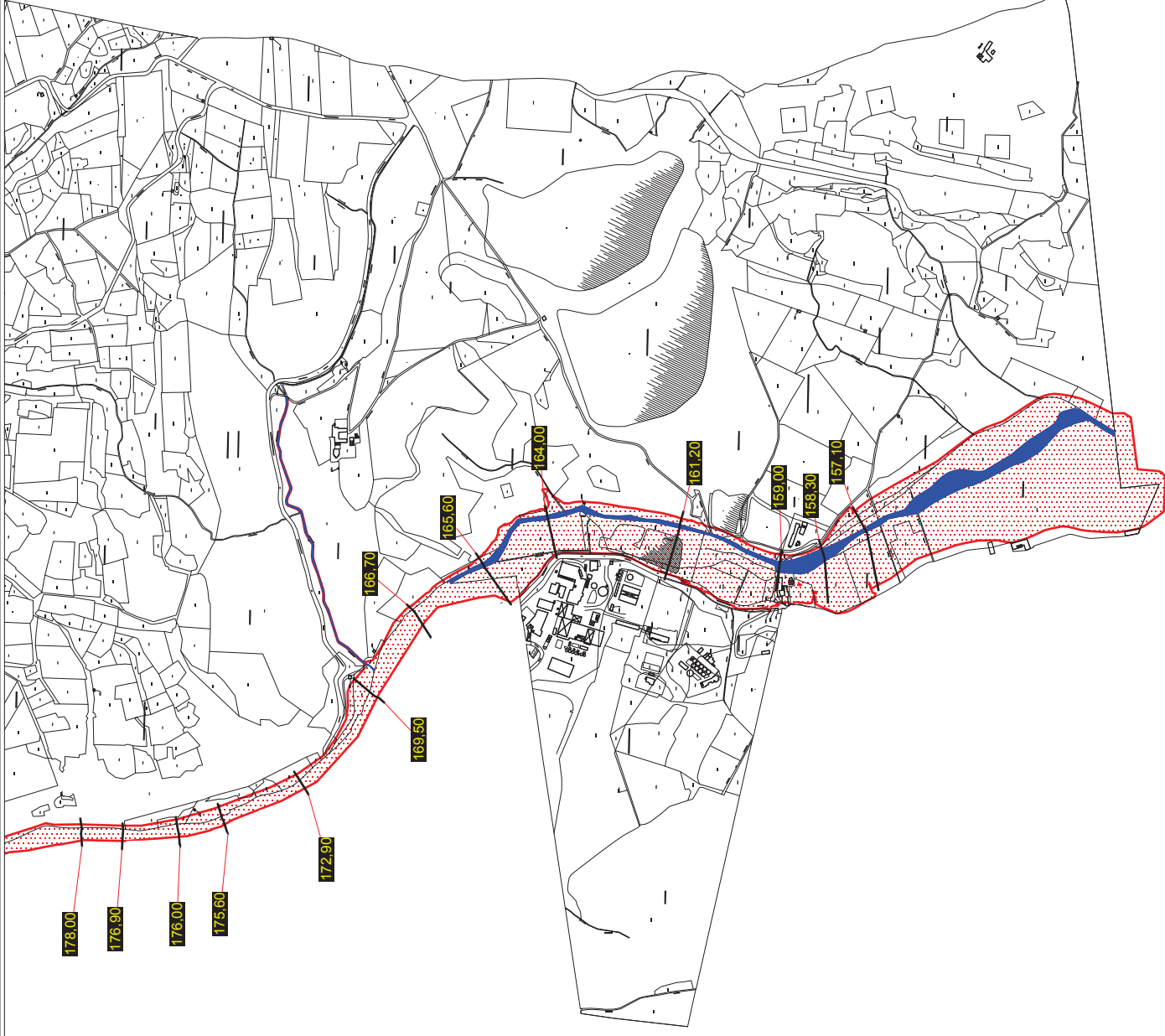
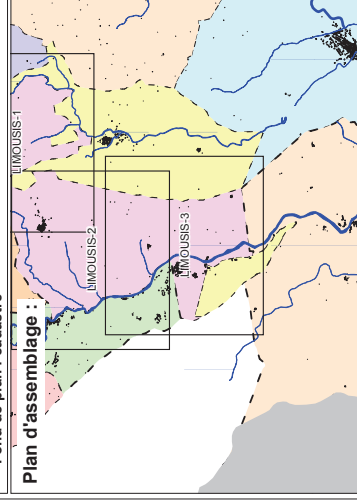
Profils

Cote crue de référence
en mètres NGF
15,5



Fond de plan : cadastre

Plan d'assemblage :



SOCIÉTÉ D'INGÉNIERIE
PAI & PARTNARIAT



Liberté - Égalité - Fraternité
RÉPUBLIQUE FRANÇAISE



MINISTÈRE DE L'ÉCOLOGIE
DU DÉVELOPPEMENT DURABLE



DDE 11

PLAN DE PRÉVENTION DES
RISQUES D'INONDATION

BASSIN

ORBIEL-CLAMOUX

PLAN DE ZONAGE RÉGLEMENTAIRE

- R11 CR
- R12 CR
- R13 CR
- R14 CR



Lit mineur




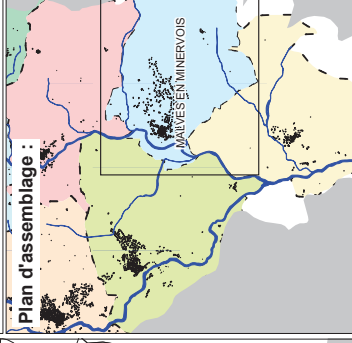
Profils

Cote crue de référence
15.5
en mètres NGF



Fond de plan : cadastre

Plan d'assemblage :



FEVRIER
2006

SOCIÉTÉ D'INGÉNIERIE
FAI & ENVIRONNEMENT



Liberté - Egalité - Fraternité
REPUBLIQUE FRANÇAISE



MINISTÈRE DE
L'ÉCARTERRE ET DE
L'ÉNERGIE

DDE 11

PLAN DE PRÉVENTION DES
RISQUES D'INONDATION

BASSIN

ORBIEL-CLAMOUX

PLAN DE ZONAGE RÉGLEMENTAIRE

- R1 CR
- R2 CR
- R3 CR
- R4 CR

Lit mineur


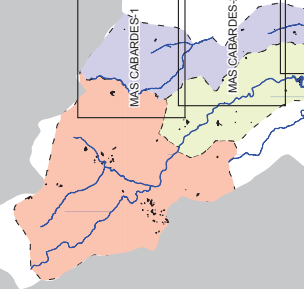
Profils

Cote crue de référence
15,6
en mètres NGF



Fond de plan : cadastre

Plan d'assemblage :



SOCIÉTÉ D'INGÉNIEURIE
PLU & PPI/PPR/PPRMA/PPRMI

FEVRIER
2006





Liberté - Egalité - Fraternité
RÉPUBLIQUE FRANÇAISE



MINISTÈRE DE
L'ÉCARTOLOGIE, DU DÉVELOPPEMENT DURABLE
ET DE L'ÉNERGIE



DDE 11

PLAN DE PRÉVENTION DES
RISQUES D'INONDATION

BASSIN

ORBIEL-CLAMOUX

PLAN DE ZONAGE RÉGLEMENTAIRE

- R11 CR
- R12 CR
- R13 CR
- R14 CR

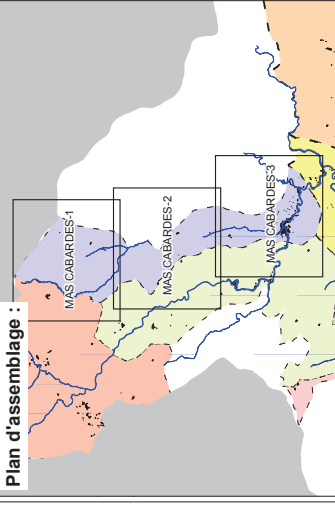
- Lit mineur
- Profils

Cote crue de référence
15,6 en mètres NGF



Fond de plan : cadastre

Plan d'assemblage :



SOCIÉTÉ D'INGÉNIEURIE
EAU & ENVIRONNEMENT

FEVRIER
2006



Liberté, Égalité, Fraternité
REPUBLIQUE FRANÇAISE



MINISTÈRE DE L'ÉCARTÉRIE
DÉVELOPPEMENT DURABLE

PLAN DE PRÉVENTION DES
RISQUES D'INONDATION

BASSIN

ORBIEL-CLAMOUX

PLAN DE ZONAGE RÉGLEMENTAIRE

-  RI1 CR
-  RI2 CR
-  RI3 CR
-  RI4 CR



Lit mineur



Profils

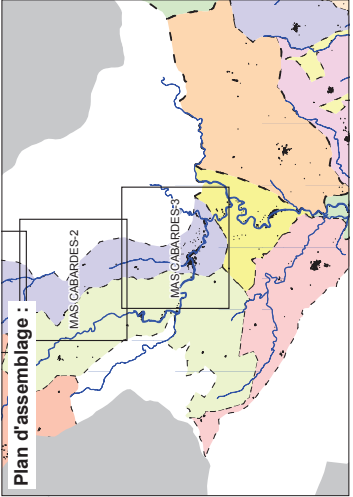
Cote crue de référence
en mètres NGF

15.5



Fond de plan : cadastre

Plan d'assemblage :



SOCIÉTÉ D'INGÉNÉRIE
FAT & PROGRAMMANT



Liberté - Egalité - Fraternité
RÉPUBLIQUE FRANÇAISE



MINISTÈRE DE
L'ÉCARTÉRIE

DDE 11

PLAN DE PRÉVENTION DES
RISQUES D'INONDATION

BASSIN

ORBIEL-CLAMOUX

PLAN DE ZONAGE RÉGLEMENTAIRE

- R1 CR
- R2 CR
- R3 CR
- R4 CR

Lit mineur

Profils

Cote crue de référence
en mètres NGF

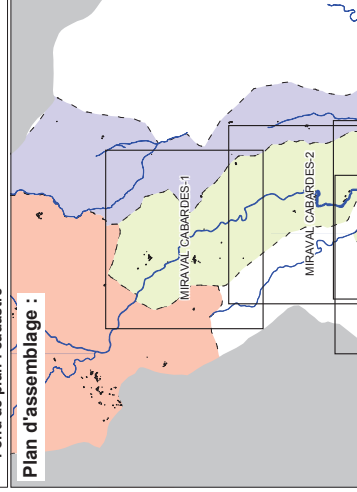
15,5



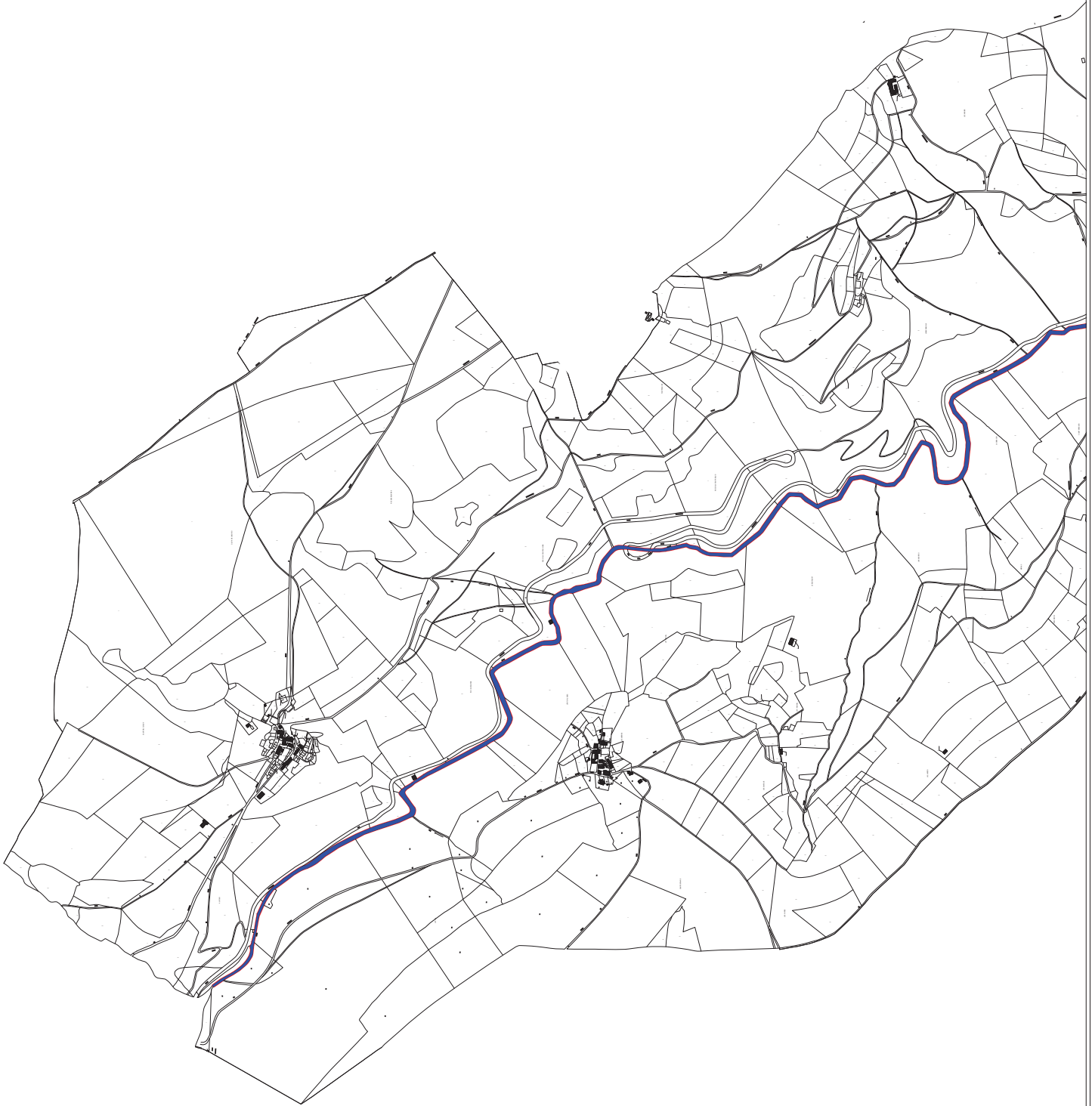
0 500 mètres

Fond de plan : cadastre

Plan d'assemblage :



FEVRIER
2006





Liberté - Egalité - Fraternité
RÉPUBLIQUE FRANÇAISE



MINISTÈRE DE
L'ÉCARTOLOGIE



DDE 11

PLAN DE PRÉVENTION DES
RISQUES D'INONDATION

BASSIN

ORBIEL-CLAMOUX

PLAN DE ZONAGE RÉGLEMENTAIRE

- R11 CR
- R12 CR
- R13 CR
- R14 CR



Lit mineur



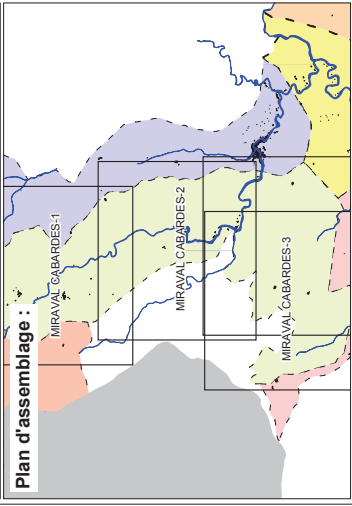
Profil

Cote crue de référence
15.5 en mètres NGF

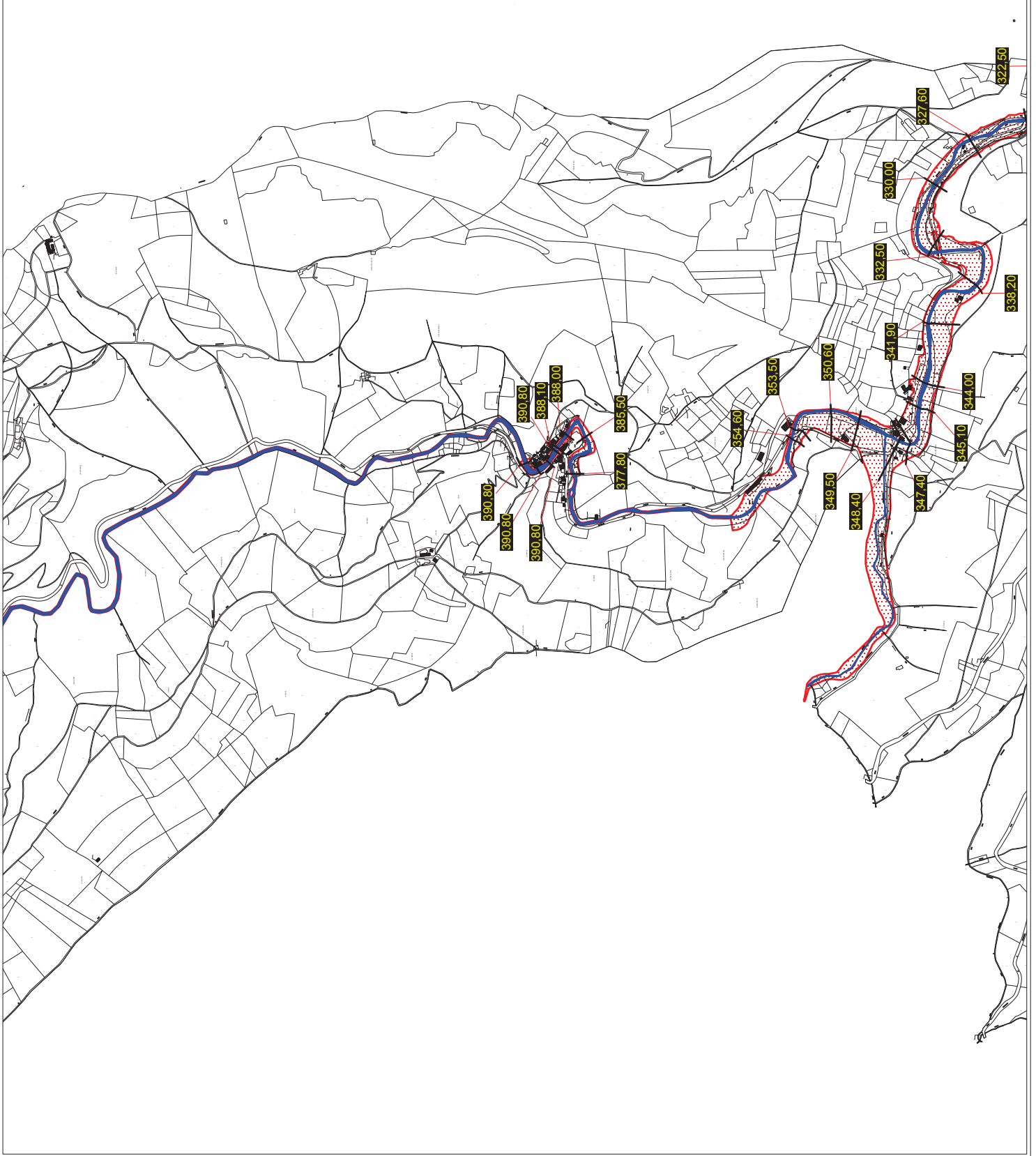


Fond de plan : cadastre

Plan d'assemblage :



FEVRIER
2006





Liberté - Egalité - Fraternité
RÉPUBLIQUE FRANÇAISE



MINISTÈRE DE L'ÉCOLOGIE
DU DÉVELOPPEMENT DURABLE



DDE 11

PLAN DE PRÉVENTION DES
RISQUES D'INONDATION

BASSIN
ORBIEL-CLAMOUX
PLAN DE ZONAGE RÉGLEMENTAIRE

- R11 CR
- R12 CR
- R13 CR
- R14 CR

Lit mineur



Profils

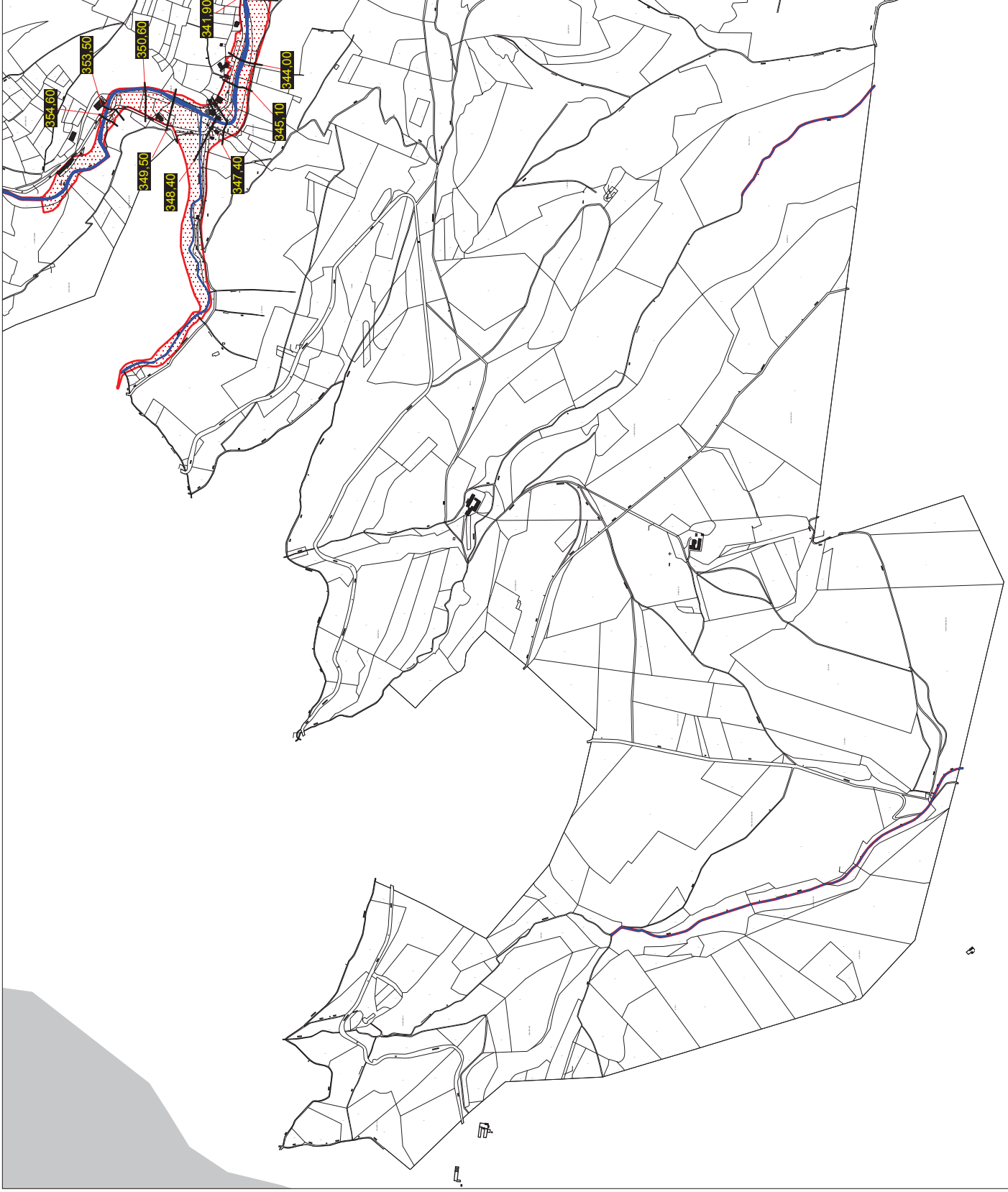
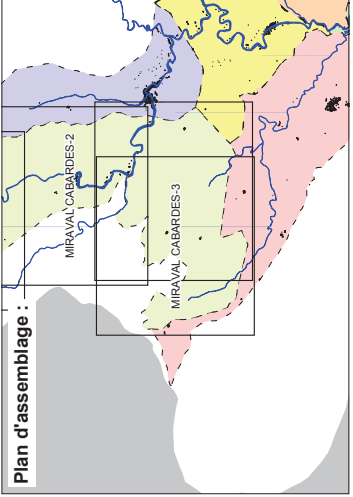


Cote crue de référence
15.5 en mètres NGF



Fond de plan : cadastre

Plan d'assemblage :



SOCIÉTÉ D'INGÉNIERIE
PAI & PARTENARIAT

FEVRIER
2006



Liberté - Egalité - Fraternité
RÉPUBLIQUE FRANÇAISE



MINISTÈRE DE
L'ÉCARTOLOGIE







DDE 11

PLAN DE PRÉVENTION DES
RISQUES D'INONDATION

BASSIN

ORBIEL-CLAMOUX

PLAN DE ZONAGE RÉGLEMENTAIRE

-  R11 CR
-  R12 CR
-  R13 CR
-  R14 CR



Lit mineur



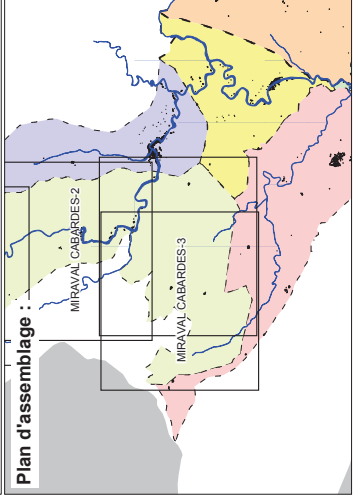
Profils

Cote crue de référence
15.5
en mètres NGF



Fond de plan : cadastre

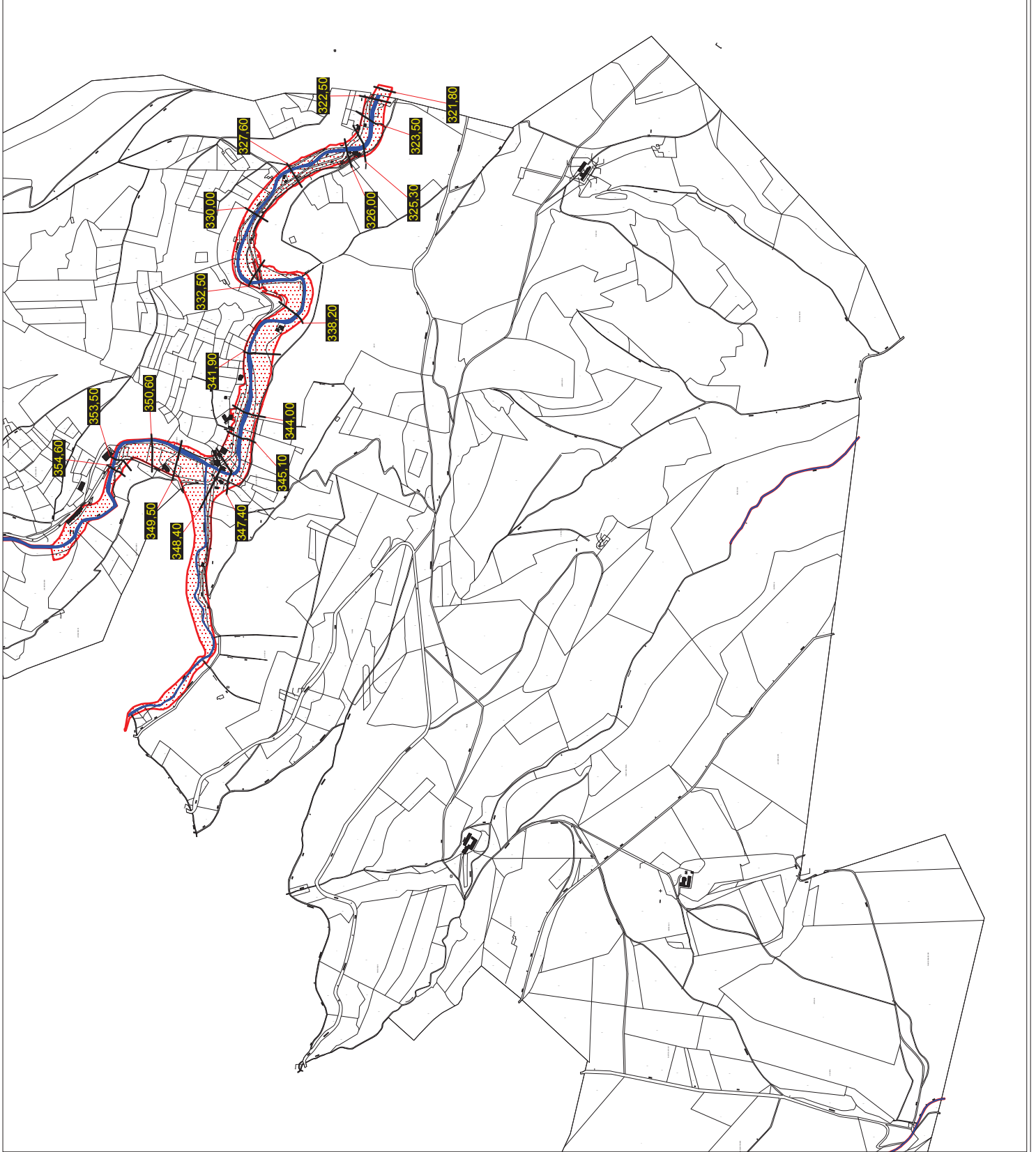
Plan d'assemblage :



FEVRIER
2006



SOCIÉTÉ D'INGÉNIEURIE
FAUX ENVIRONNEMENT





Liberté - Egalité - Fraternité
RÉPUBLIQUE FRANÇAISE



MINISTÈRE DE
L'ÉCARTOLOGIE



DDE 11

PLANI DE PRÉVENTION DES
RISQUES D'INONDATION

BASSIN
ORBIEL-CLAMOUX
PLAN DE ZONAGE RÉGLEMENTAIRE

- R11 CR
- R12 CR
- R13 CR
- R14 CR

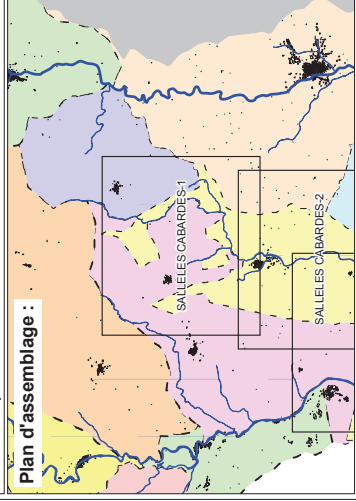


Cote crue de référence
15.5 en mètres NGF



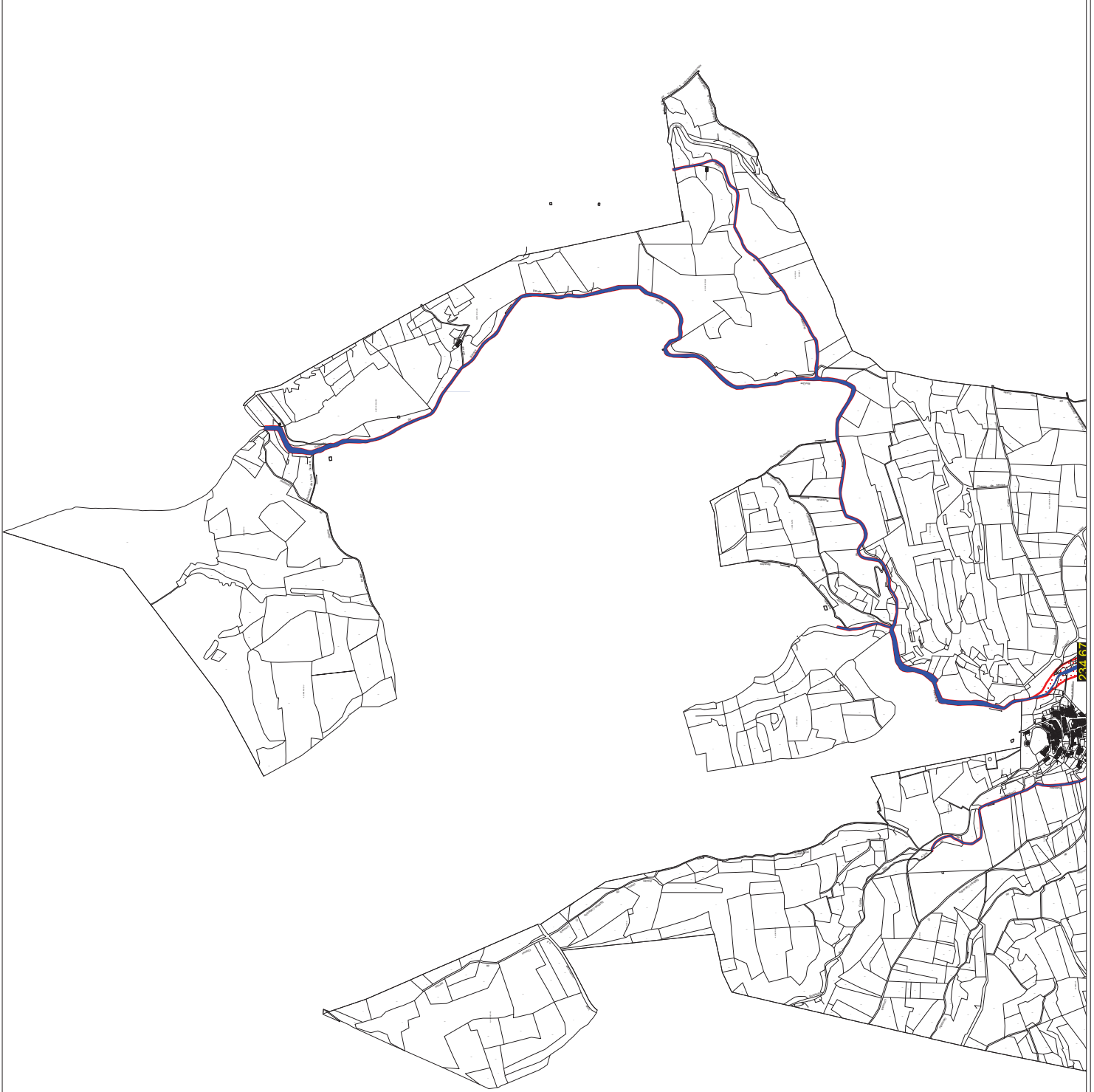
Fond de plan : cadastre

Plan d'assemblage :



SOCIÉTÉ D'INGÉNIEURIE
FAUX ENVIRONNEMENT

FEVRIER
2006





DDE 11

PLAN DE PRÉVENTION DES RISQUES D'INONDATION

BASSIN

ORBIEL-CLAMOUX

PLAN DE ZONAGE RÉGLEMENTAIRE

- R1 CR
- R2 CR
- R3 CR
- R4 CR



Lit mineur



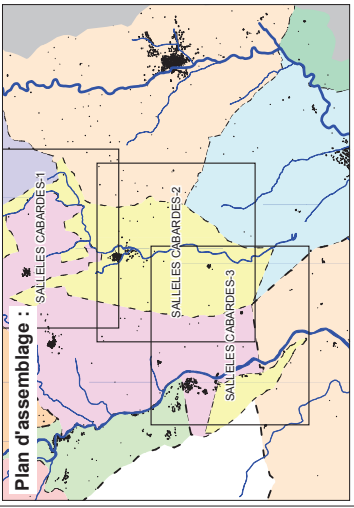
Profils

Cote crue de référence en mètres NGF

15.5



Fond de plan : cadastre

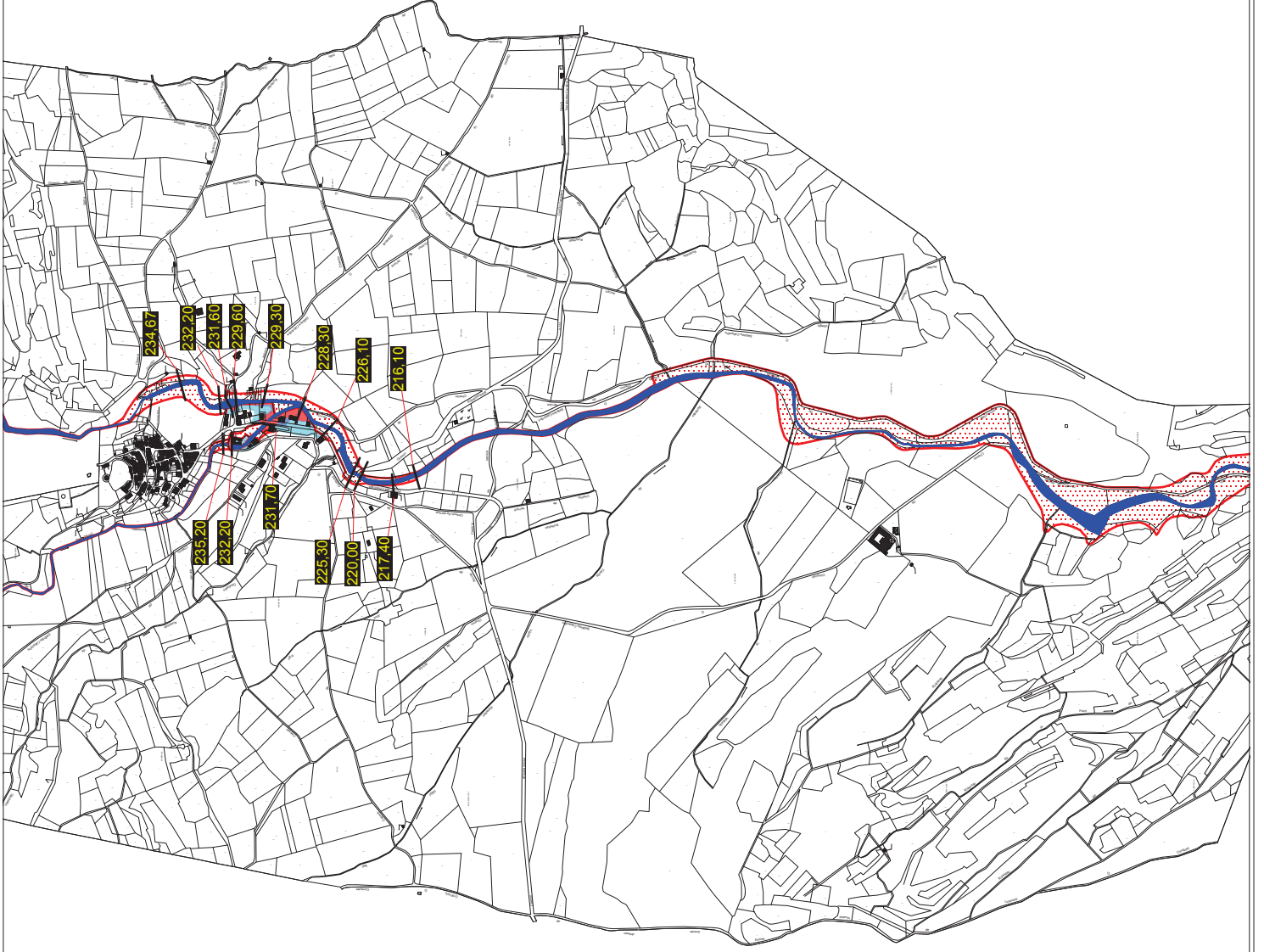


Plan d'assemblage :

SALLELES CABARDES-1

SALLELES CABARDES-2

SALLELES CABARDES-3



FÉVRIER 2006

STRATEGIS



Liberté - Egalité - Fraternité
RÉPUBLIQUE FRANÇAISE



MINISTÈRE DE
L'ÉCARTÉRIE ET
DU DÉVELOPPEMENT DURABLE







DDE 11

PLAN DE PRÉVENTION DES
RISQUES D'INONDATION

BASSIN

ORBIEL-CLAMOUX

PLAN DE ZONAGE RÉGLEMENTAIRE

-  R11 CR
-  R12 CR
-  R13 CR
-  R14 CR

 Lit mineur

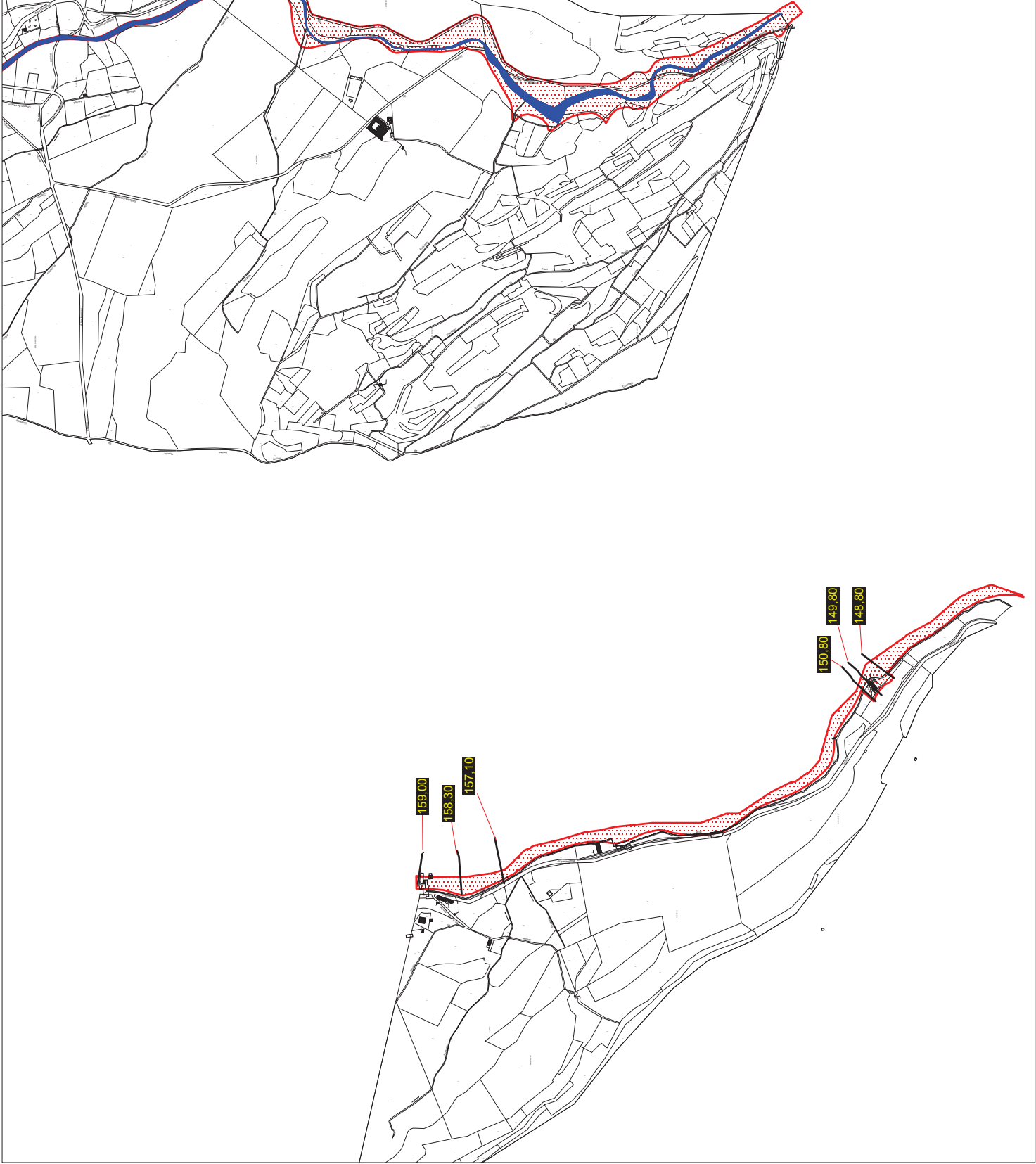
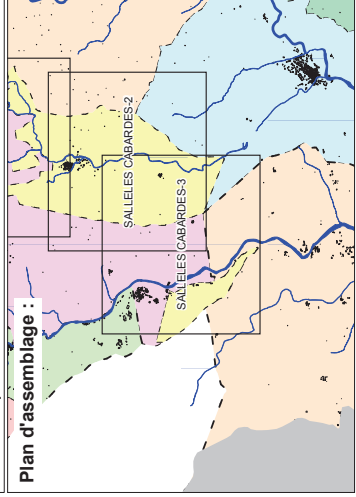
 Profils

Cote crue de référence
15.5
en mètres NGF



Fond de plan : cadastre

Plan d'assemblage :



SOCIÉTÉ D'INGÉNIEURIE
FAU & ENVIRONNEMENT



DDE 11

PLAN DE PRÉVENTION DES RISQUES D'INONDATION

BASSIN

ORBIEL-CLAMOUX

PLAN DE ZONAGE RÉGLEMENTAIRE

- R1 CR
- R2 CR
- R3 CR
- R4 CR

Lit mineur


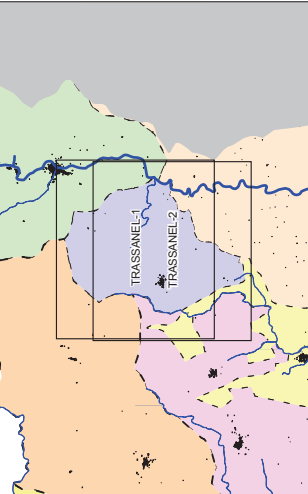
Profils

Cote crue de référence
15,5
en mètres NGF



Fond de plan : cadastre

Plan d'assemblage :



FEVRIER
2006





Liberté - Égalité - Fraternité
REPUBLIQUE FRANÇAISE



MINISTÈRE DE LA MER
DES PÊCHES ET DE LA PÊCHERIE



DDE 11

PLAN DE PRÉVENTION DES
RISQUES D'INONDATION

BASSIN

ORBIEL-CLAMOUX

PLAN DE ZONAGE RÉGLEMENTAIRE

- R11 CR
- R12 CR
- R13 CR
- R14 CR



Lit mineur




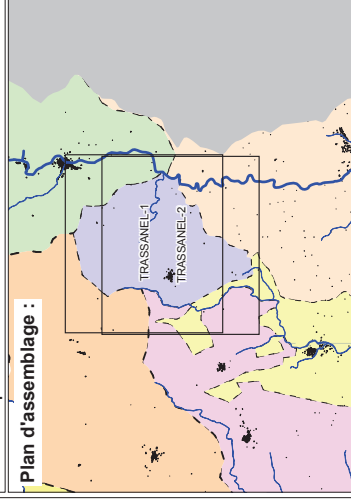
Profils

Cote crue de référence
15,5
en mètres NGF

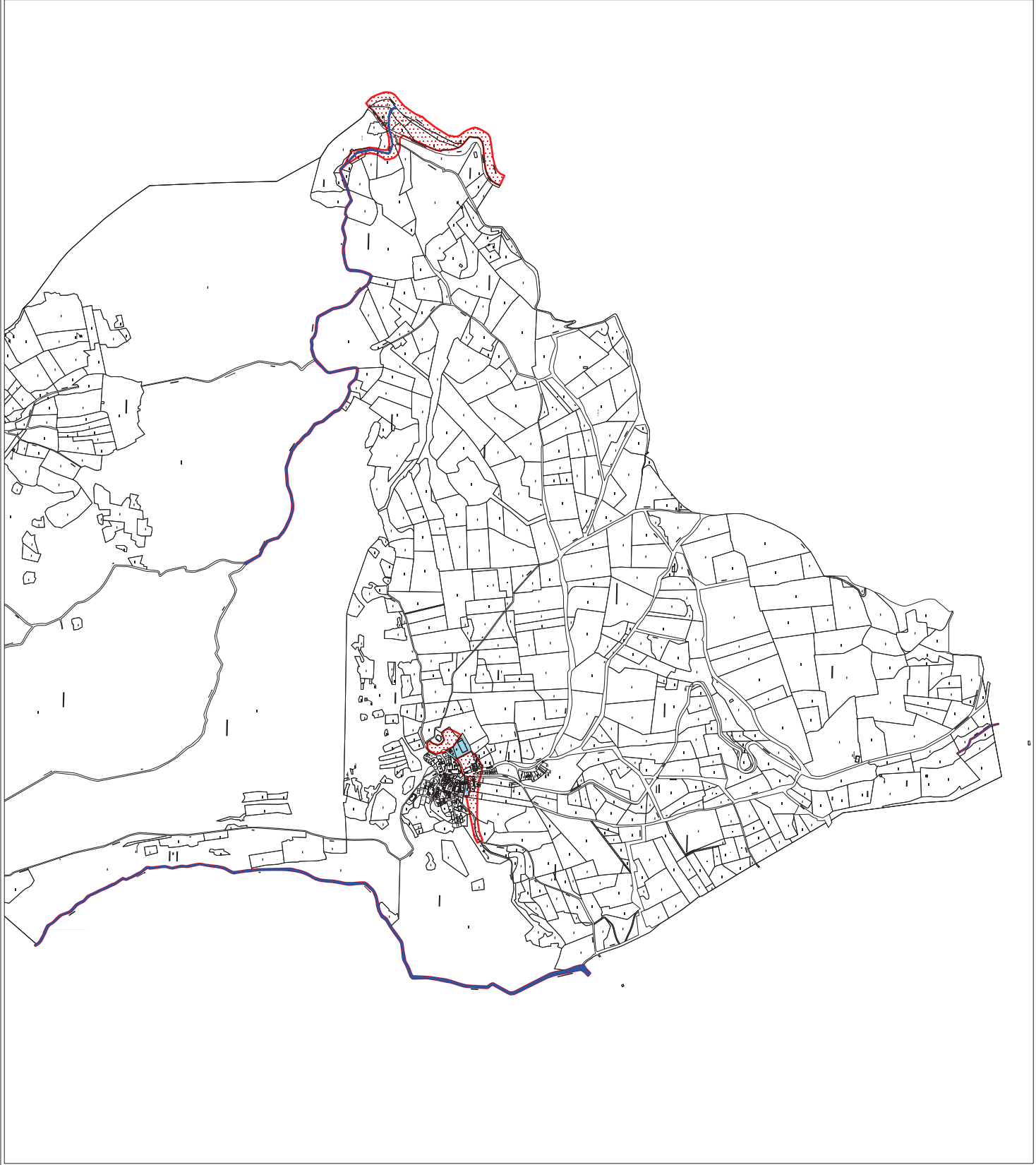


Fond de plan : cadastre

Plan d'assemblage :



FEVRIER
2006





Liberté, Égalité, Fraternité
REPUBLIQUE FRANÇAISE






MINISTÈRE DE L'ÉCOLOGIE
DU DÉVELOPPEMENT DURABLE



DDE 11

PLAN DE PRÉVENTION DES
RISQUES D'INONDATION

BASSIN
ORBIEL-CLAMOUX
PLAN DE ZONAGE RÉGLEMENTAIRE

-  R1 CR
-  R2 CR
-  R3 CR
-  R4 CR

Lit mineur



Profils

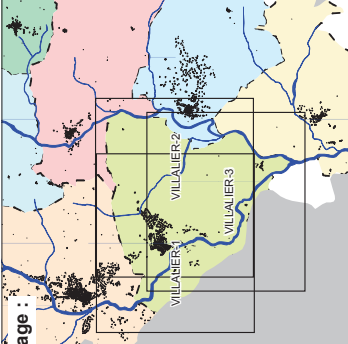


Cote crue de référence
15,5
en mètres NGF



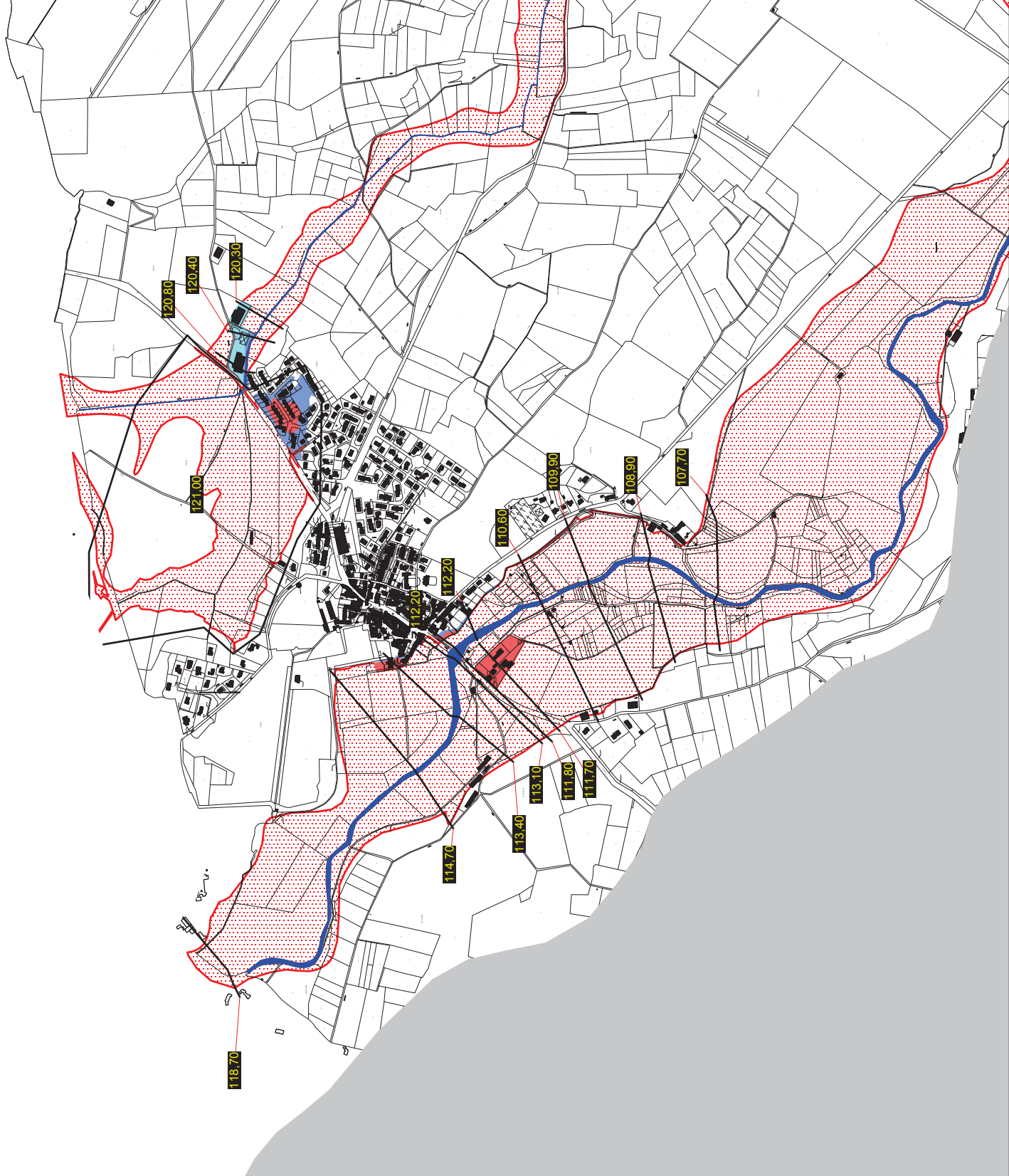
Fond de plan : cadastre

Plan d'assemblage :



SOCIÉTÉ D'INGÉNIERIE
PAI & PARTNARIUM

FEVRIER
2006





Liberté - Egalité - Fraternité
RÉPUBLIQUE FRANÇAISE



MINISTÈRE DE L'ÉCOLOGIE
DU DÉVELOPPEMENT DURABLE







DDE 11

PLAN DE PRÉVENTION DES
RISQUES D'INONDATION

BASSIN

ORBIEL-CLAMOUX

PLAN DE ZONAGE RÉGLEMENTAIRE

-  R11 CR
-  R12 CR
-  R13 CR
-  R14 CR

Lit mineur



Profils




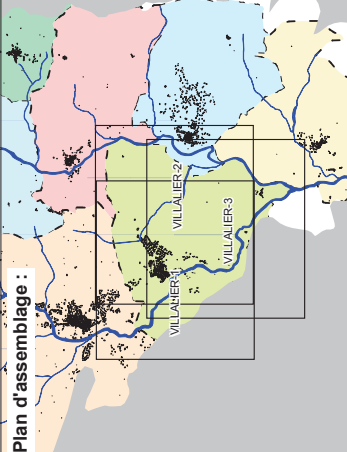
Cote crue de référence
en mètres NGF

15.5

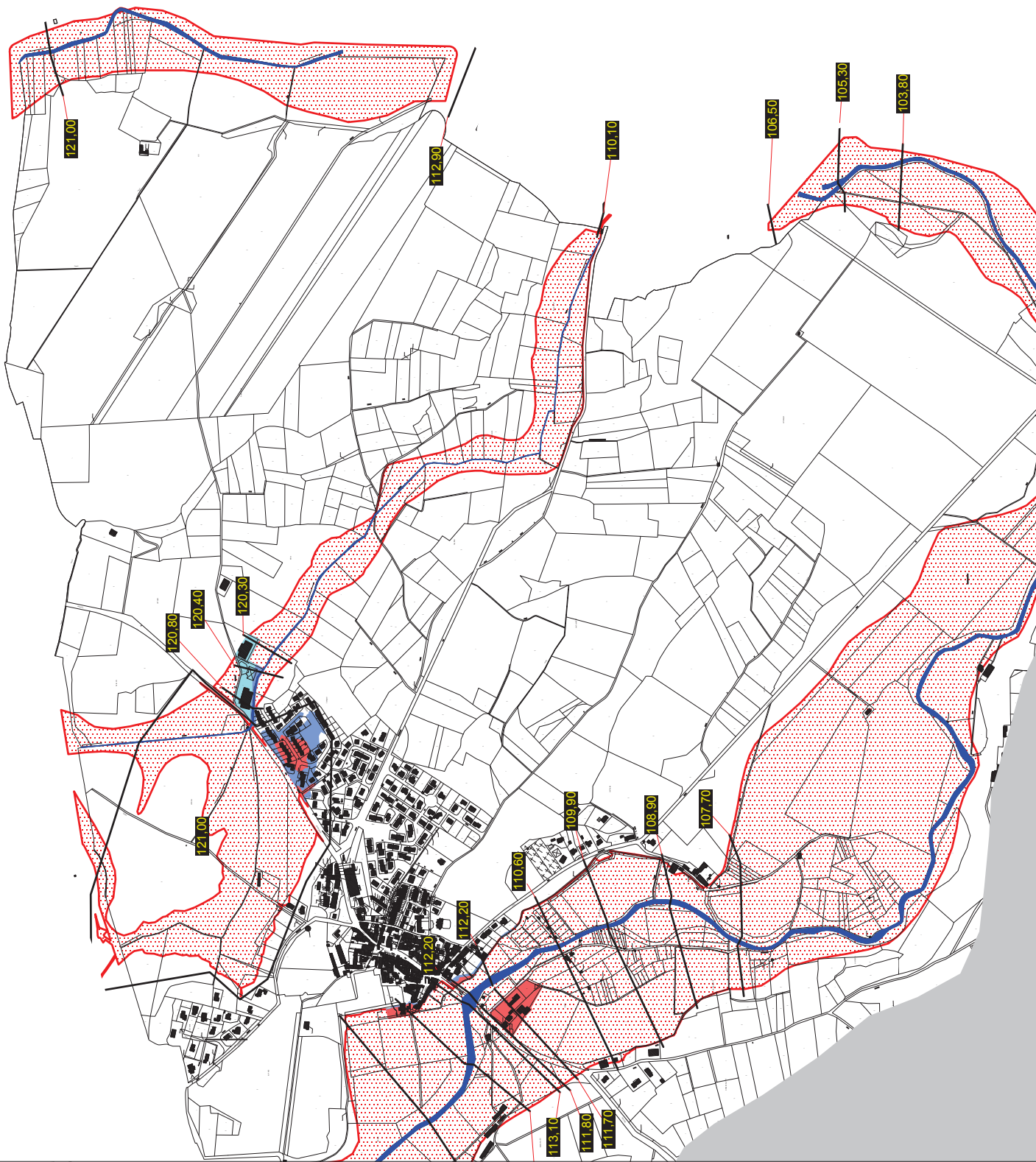


Fond de plan : cadastre

Plan d'assemblage :



FEVRIER
2006









DDE 11

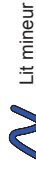
PLAN DE PRÉVENTION DES RISQUES D'INONDATION

BASSIN

ORBIEL-CLAMOUX

PLAN DE ZONAGE RÉGLEMENTAIRE

-  R1 CR
-  R2 CR
-  R3 CR
-  R4 CR



Lit mineur



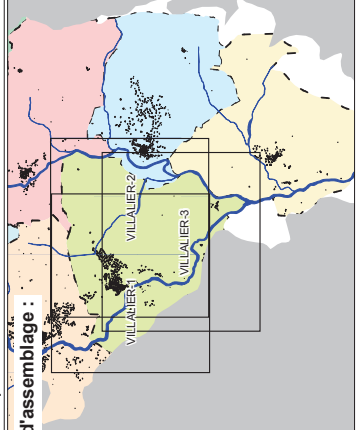
Profils

Cote crue de référence
15.5 en mètres NGF

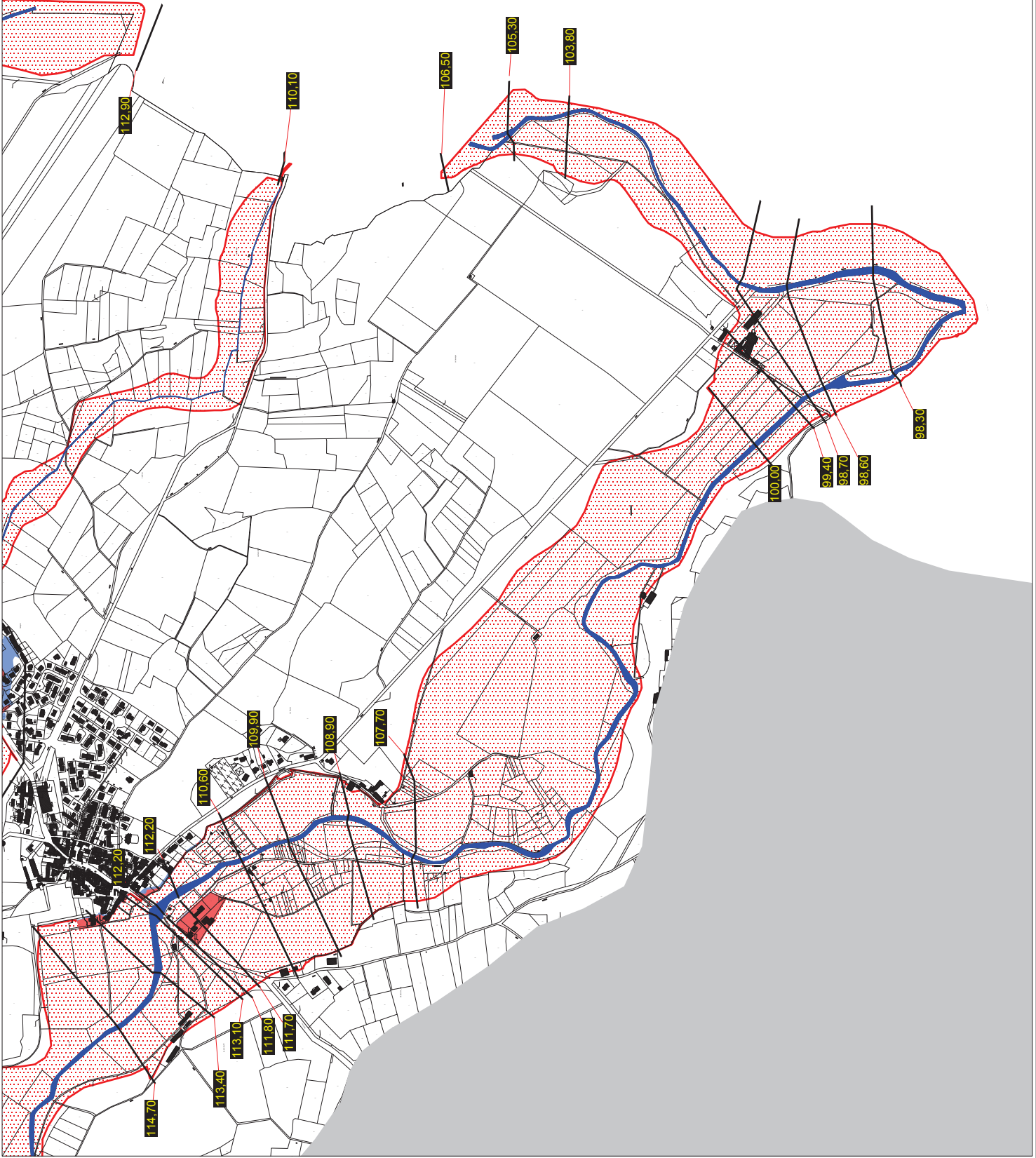


Fond de plan : cadastre

Plan d'assemblage :



FEVRIER 2006





Liberté - Égalité - Fraternité
RÉPUBLIQUE FRANÇAISE



MINISTÈRE DE
L'ÉCARTOLOGIE



DDE 11

PLAN DE PRÉVENTION DES
RISQUES D'INONDATION

BASSIN
ORBIEL-CLAMOUX

PLAN DE ZONAGE RÉGLEMENTAIRE

- R11 CR
- R12 CR
- R13 CR
- R14 CR



Lit mineur



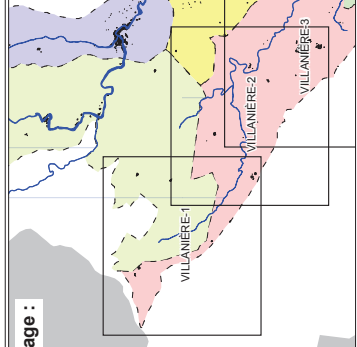
Profils

Cote crue de référence
15.5 en mètres NGF



Fond de plan : cadastre

Plan d'assemblage :



FEVRIER
2006



Liberté - Égalité - Fraternité
RÉPUBLIQUE FRANÇAISE



MINISTÈRE DE
L'ÉCARTOLOGIE



DDE 11

PLAN DE PRÉVENTION DES
RISQUES D'INONDATION

BASSIN

ORBIEL-CLAMOUX

PLAN DE ZONAGE RÉGLEMENTAIRE

- R11 CR
- R12 CR
- R13 CR
- R14 CR

Lit mineur

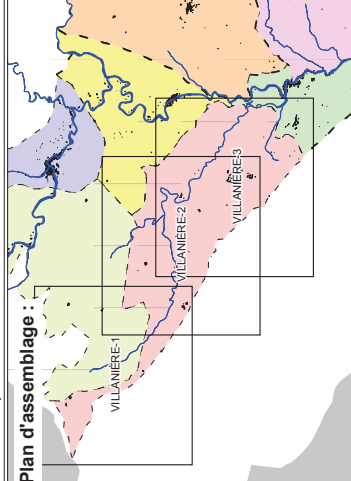
Profils

Cote crue de référence
15.5 en mètres NGF

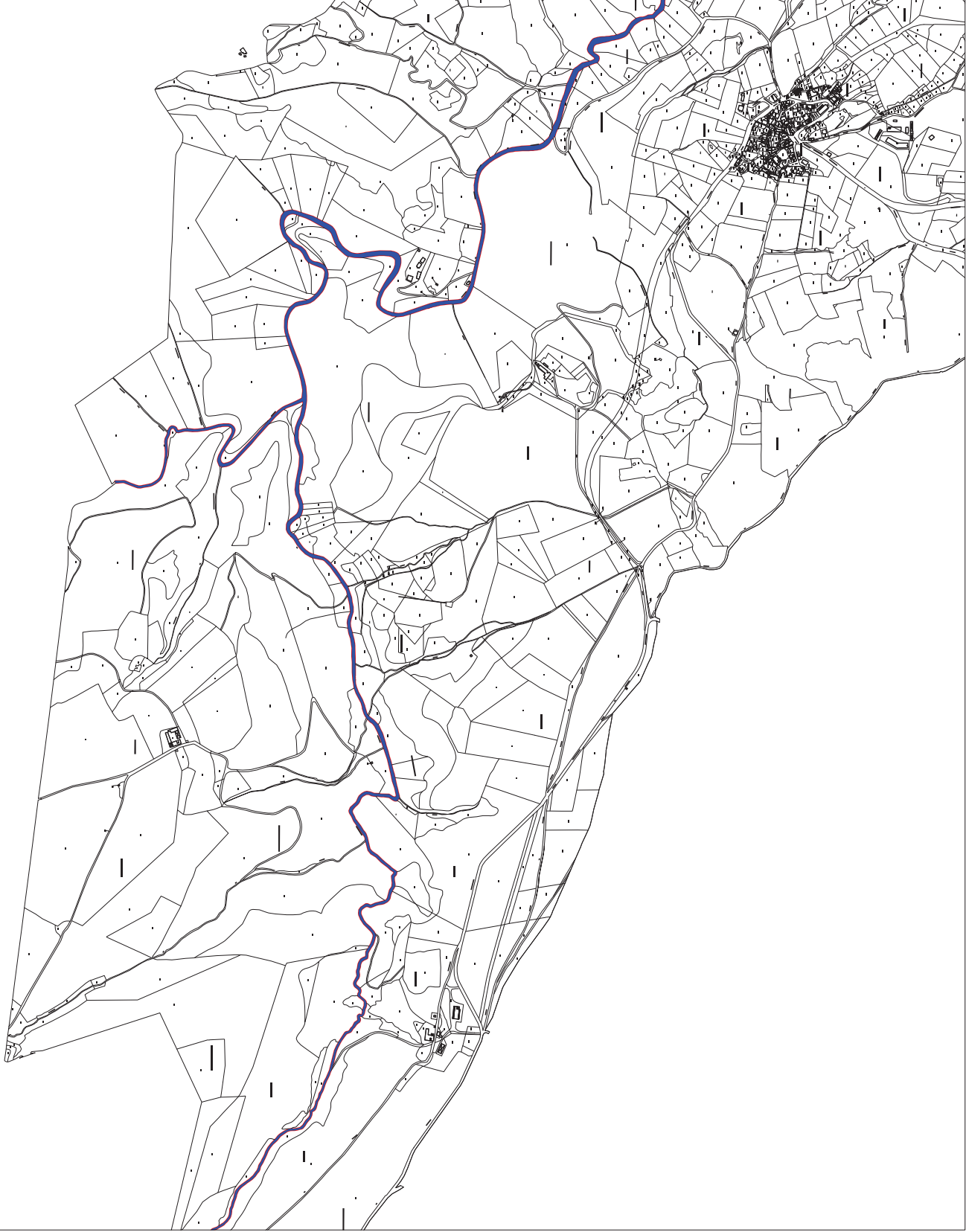


Fond de plan : cadastre

Plan d'assemblage :



FEVRIER
2006





Liberté - Égalité - Fraternité
RÉPUBLIQUE FRANÇAISE







MINISTÈRE DE L'ÉCOLOGIE
DU DÉVELOPPEMENT DURABLE

DDE 11

PLAN DE PRÉVENTION DES
RISQUES D'INONDATION

BASSIN

PLAN DE ZONAGE RÉGLEMENTAIRE
ORBIEL-CLAMOUX

-  R11 CR
-  R12 CR
-  R13 CR
-  R14 CR



Lit mineur



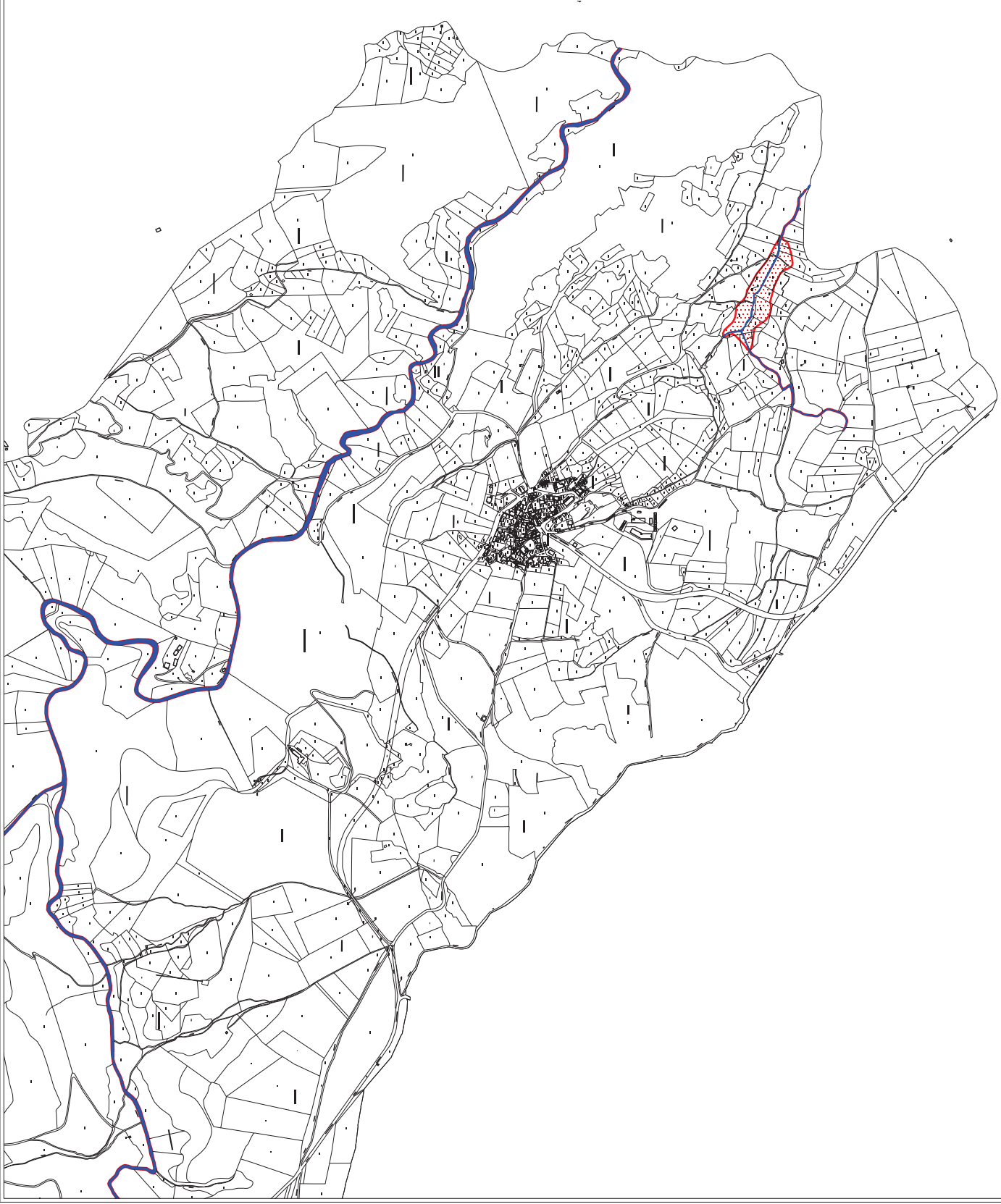
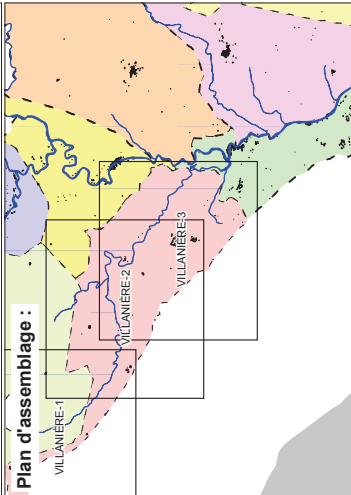
Profils

Cote crue de référence
15.5 en mètres NGF



Fond de plan : cadastre

Plan d'assemblage :



SOCIÉTÉ D'INGÉNIERIE
PAI & PARTENARIAT

FEVRIER
2006



Liberté - Egalité - Fraternité
RÉPUBLIQUE FRANÇAISE



MINISTÈRE DE
L'ÉCARTÉRIE

DDE 11

PLAN DE PRÉVENTION DES
RISQUES D'INONDATION

BASSIN

ORBIEL-CLAMOUX

PLAN DE ZONAGE RÉGLEMENTAIRE

- R1 CR
- R2 CR
- R3 CR
- R4 CR

Lit mineur

Profils

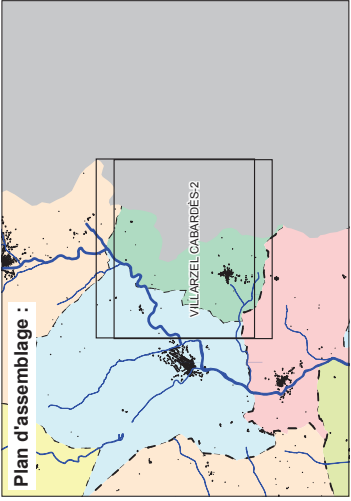
Cote crue de référence
15,5
en mètres NGF



0 500
mètres

Fond de plan : cadastre

Plan d'assemblage :



FEVRIER
2006









DDE 11

PLAN DE PRÉVENTION DES RISQUES D'INONDATION

BASSIN

ORBIEL-CLAMOUX

PLAN DE ZONAGE RÉGLEMENTAIRE

-  R1 CR
-  R2 CR
-  R3 CR
-  R4 CR



Lit mineur




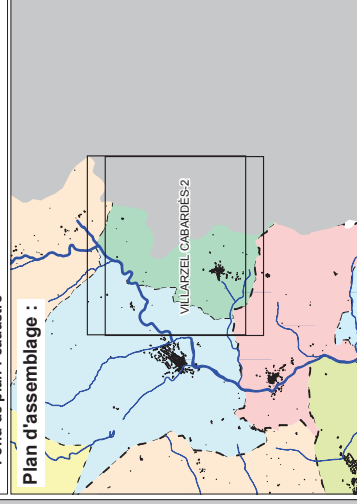
Profils

Cote crue de référence
15,5
en mètres NGF

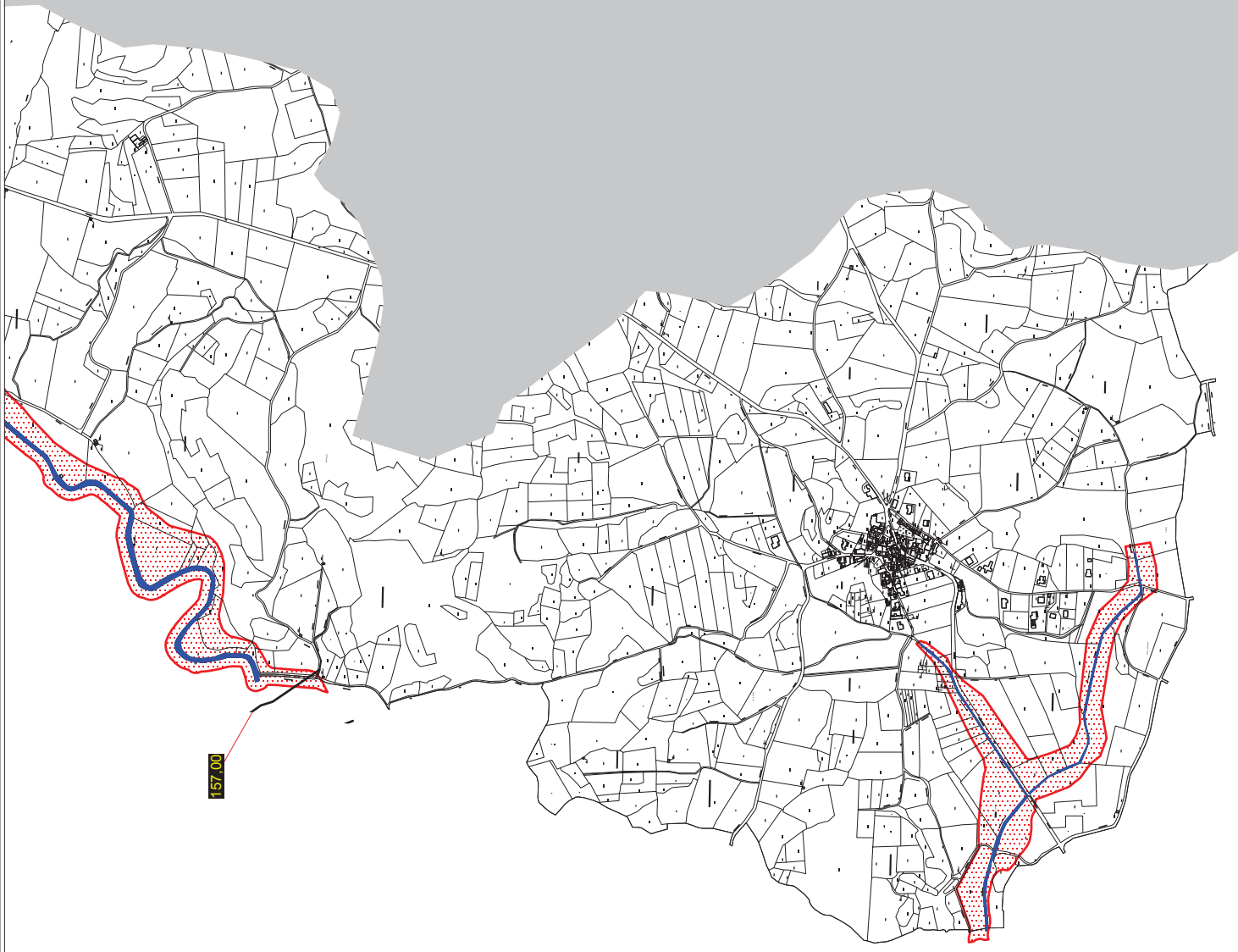


Fond de plan : cadastre

Plan d'assemblage :



FEVRIER
2006





Liberté - Égalité - Fraternité
RÉPUBLIQUE FRANÇAISE



MINISTÈRE DE L'ÉCARTÉRIE
DÉVELOPPEMENT DURABLE

DDE 11

PLAN DE PRÉVENTION DES
RISQUES D'INONDATION

BASSIN

ORBIEL-CLAMOUX

PLAN DE ZONAGE RÉGLEMENTAIRE

- R11 CR
- R12 CR
- R13 CR
- R14 CR

Lit mineur


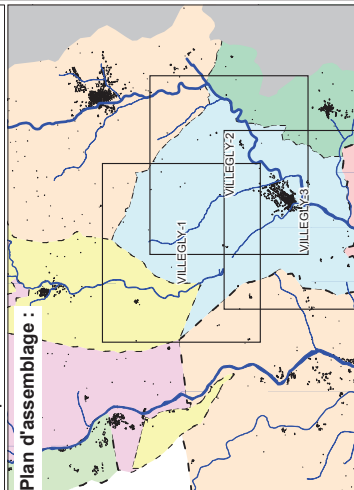
Profils

Cote crue de référence
15,5
en mètres NGF



Fond de plan : cadastre

Plan d'assemblage :



SOCIÉTÉ D'INGÉNÉRIE
PAI & PARTENARIAT

FÉVRIER
2006





Liberté, Égalité, Fraternité
RÉPUBLIQUE FRANÇAISE



MINISTÈRE DE L'ÉCOLOGIE, DU DÉVELOPPEMENT DURABLE
ET DE L'ÉNERGIE

DDE 11

PLAN DE PRÉVENTION DES
RISQUES D'INONDATION

BASSIN
ORBIEL-CLAMOUX
PLAN DE ZONAGE RÉGLEMENTAIRE

- R11 CR
- R12 CR
- R13 CR
- R14 CR

Lit mineur
Profils

Cote crue de référence
en mètres NGF

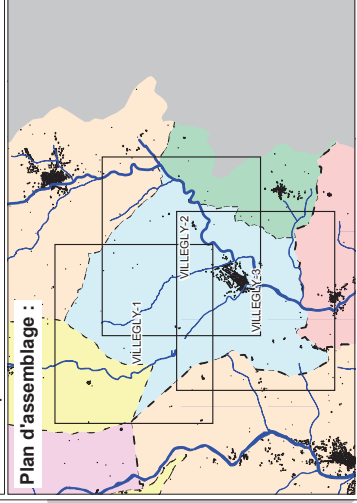
15.5



0 500
mètres

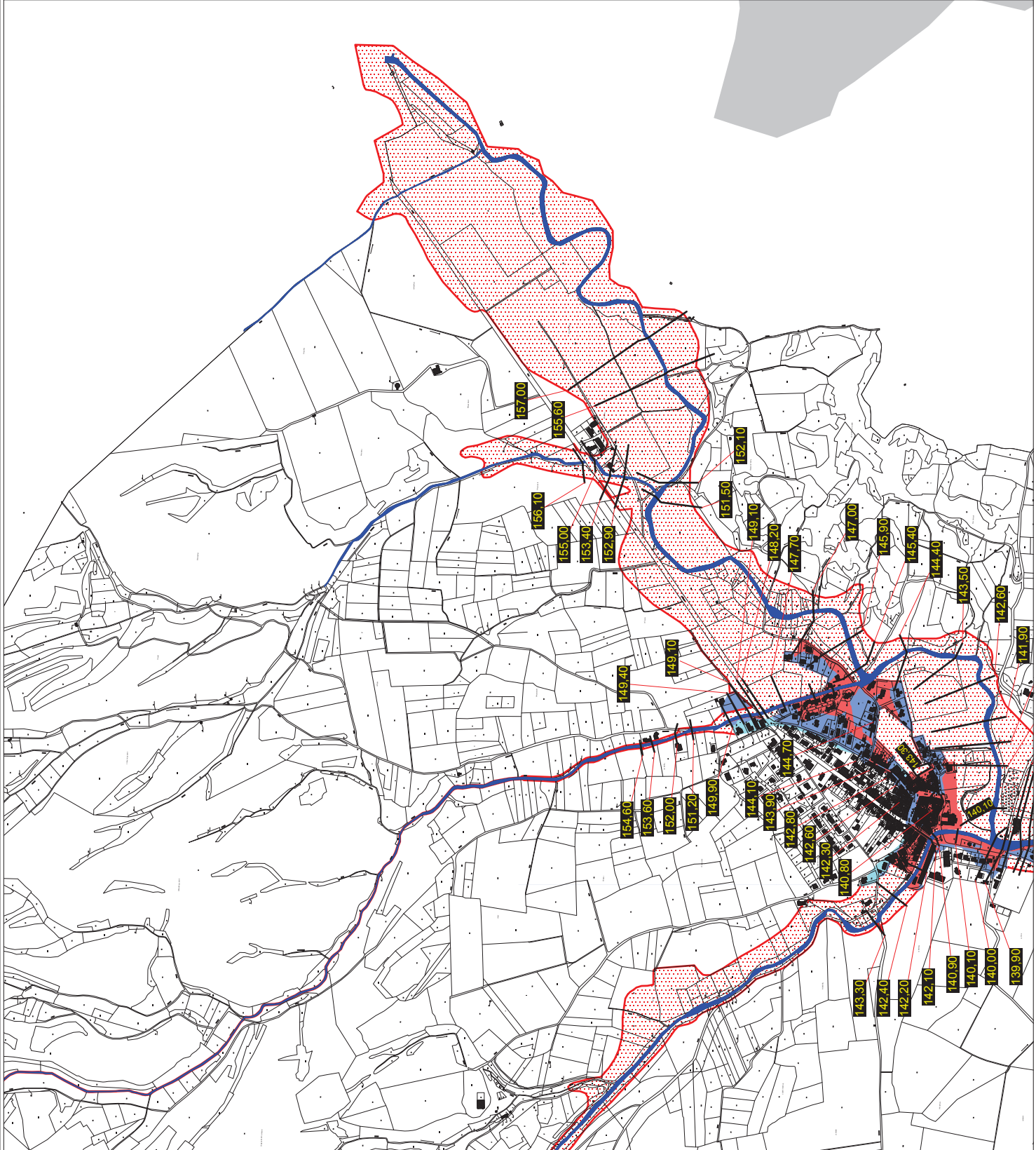
Fond de plan : cadastre

Plan d'assemblage :



SOCIÉTÉ D'INGÉNIERIE
PAI & PARTENARIAT

FÉVRIER
2006





Liberté - Egalité - Fraternité
REPUBLIQUE FRANÇAISE



MINISTÈRE DE L'ÉCOLOGIE
DU DÉVELOPPEMENT DURABLE







DDE 11

PLAN DE PRÉVENTION DES
RISQUES D'INONDATION

BASSIN
ORBIEL-CLAMOUX

PLAN DE ZONAGE RÉGLEMENTAIRE

-  R1 CR
-  R2 CR
-  R3 CR
-  R4 CR

 Lit mineur

 Profils

Cote crue de référence
en mètres NGF

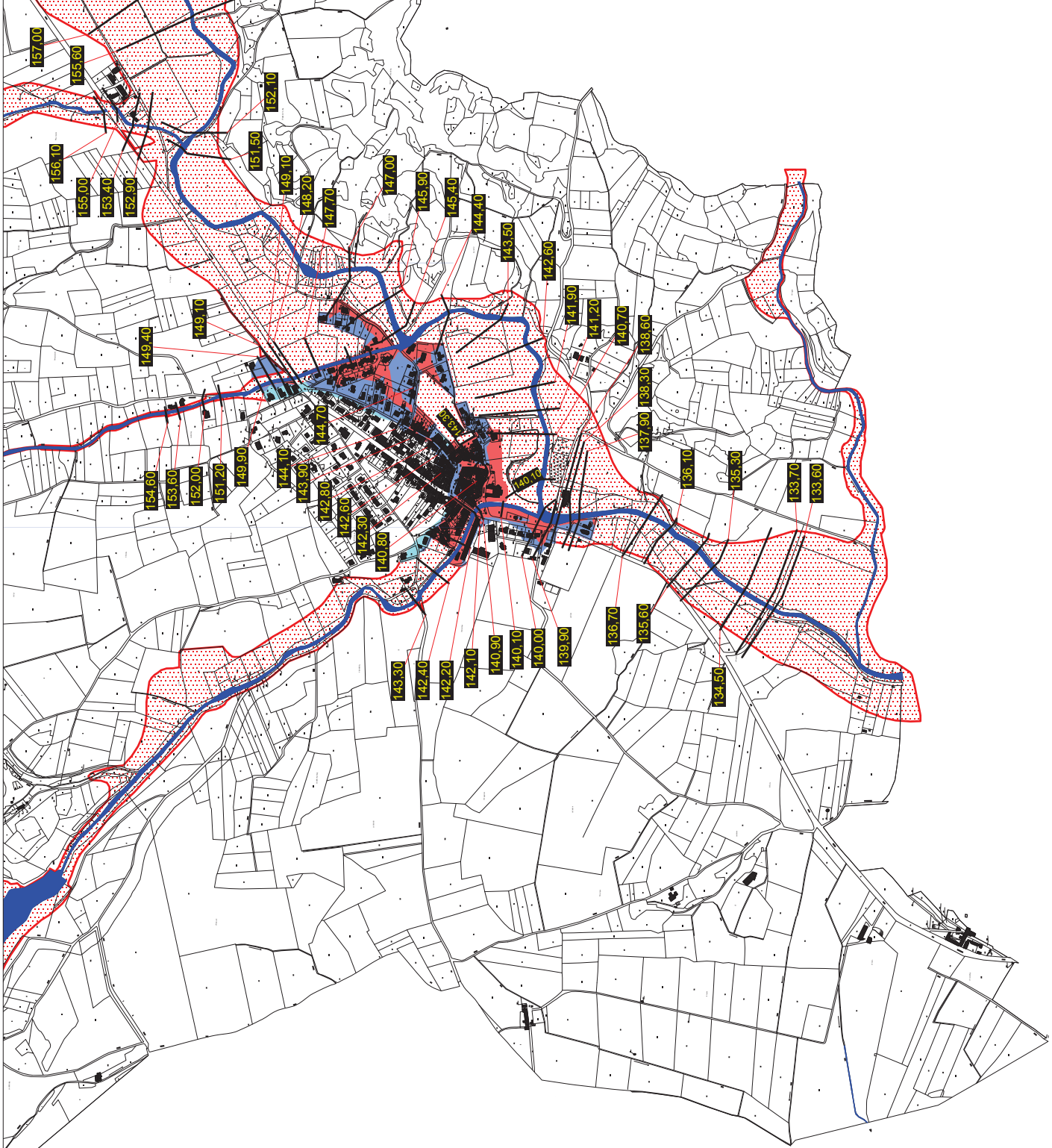
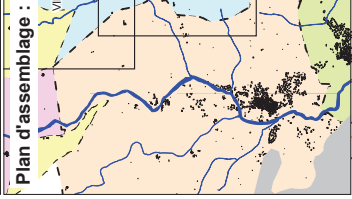
15.5



0 500
mètres

Fond de plan : cadastre

Plan d'assemblage :



SOCIÉTÉ D'INGÉNIERIE
FAIT & ENVIRONNEMENT

FÉVRIER
2006



Liberté, Égalité, Fraternité
REPUBLIQUE FRANÇAISE



MINISTÈRE DE L'ÉCOLOGIE
DU DÉVELOPPEMENT DURABLE







DDE 11

PLAN DE PRÉVENTION DES
RISQUES D'INONDATION

BASSIN

ORBIEL-CLAMOUX

PLAN DE ZONAGE RÉGLEMENTAIRE

-  R1 CR
-  R2 CR
-  R3 CR
-  R4 CR

Lit mineur



Profils

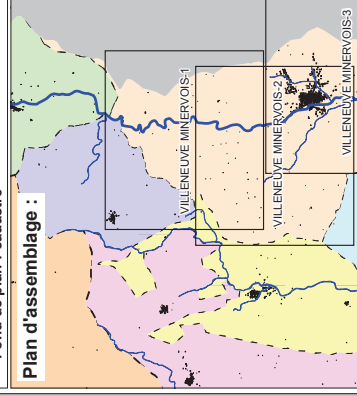


Cote crue de référence
15,5
en mètres NGF

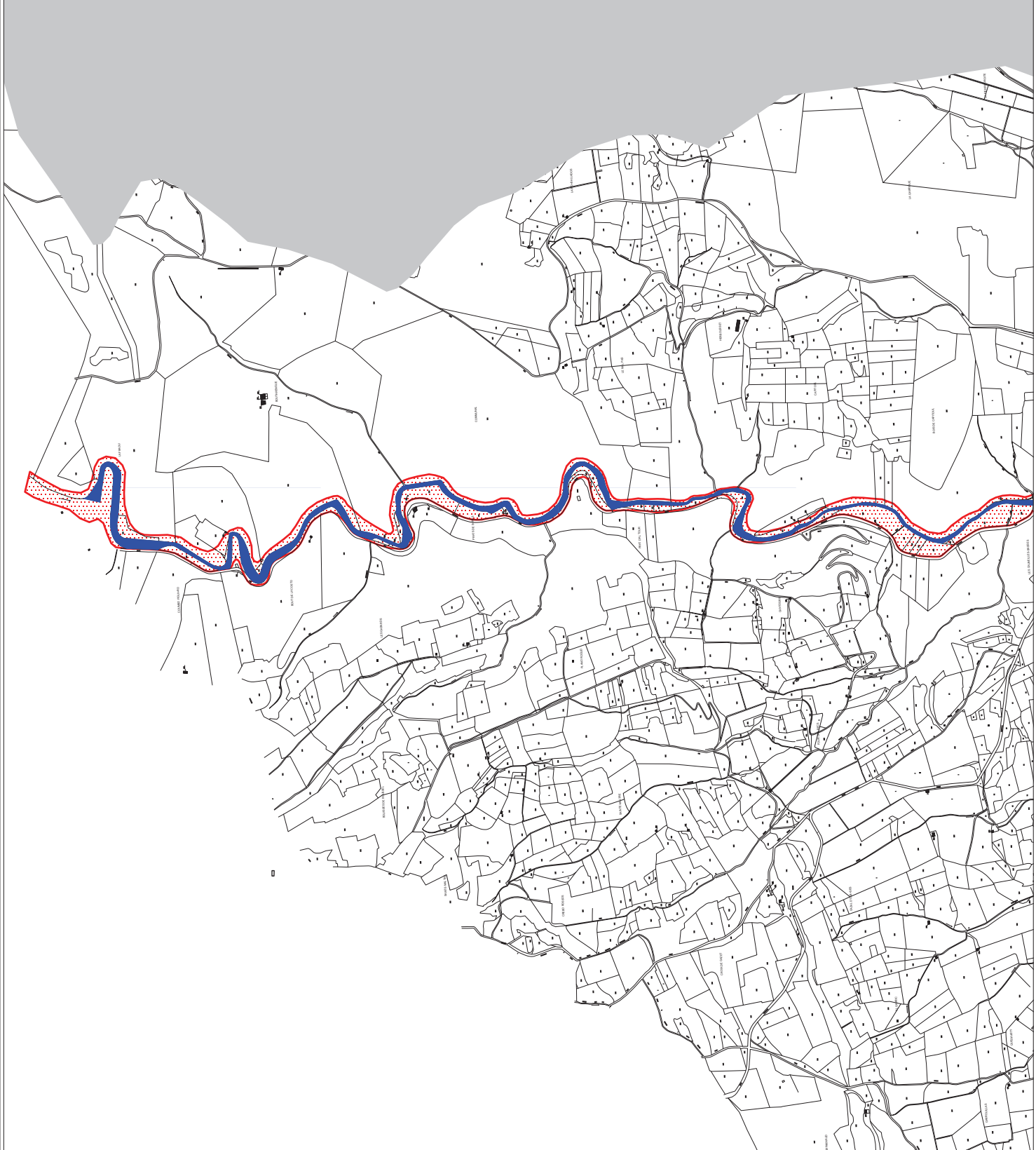


Fond de plan : cadastre

Plan d'assemblage :



FEVRIER
2006





Liberté, Égalité, Fraternité
RÉPUBLIQUE FRANÇAISE



MINISTÈRE DE L'ÉCOLOGIE, DU DÉVELOPPEMENT DURABLE
ET DE L'ÉNERGIE

DDE 11

PLAN DE PRÉVENTION DES
RISQUES D'INONDATION

BASSIN

PLAN DE ZONAGE RÉGLEMENTAIRE
ORBIEL-CLAMOUX

- R11 CR
- R12 CR
- R13 CR
- R14 CR

Lit mineur



Profils



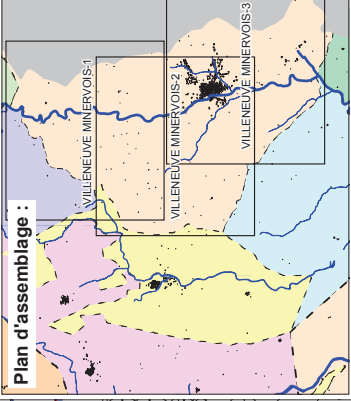
Cote crue de référence
en mètres NGF

15.5



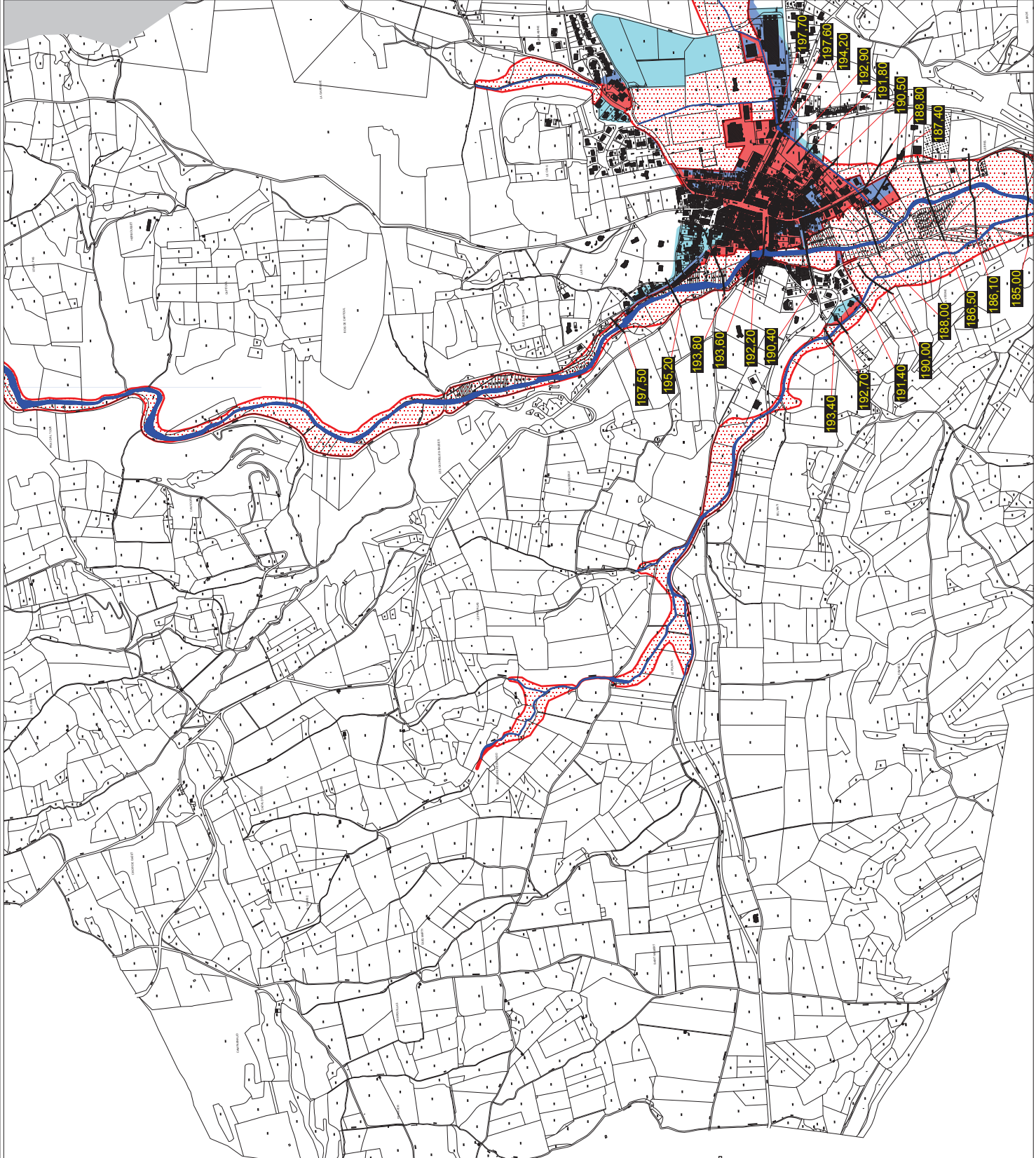
Fond de plan : cadastre

Plan d'assemblage :



FÉVRIER
2006

SOCIÉTÉ D'INGÉNIERIE
PAI & PARTENARIAT





Liberté, Egalité, Fraternité
REPUBLIQUE FRANÇAISE



MINISTÈRE DE L'ÉCOLOGIE
DU DÉVELOPPEMENT DURABLE



DDE 11

PLAN DE PRÉVENTION DES
RISQUES D'INONDATION

BASSIN
ORBIEL-CLAMOUX
PLAN DE ZONAGE RÉGLEMENTAIRE

- R11 CR
- R12 CR
- R13 CR
- R14 CR

Lit mineur

Profils

Cote crue de référence
en mètres NGF

15,5



Fond de plan : cadastre

Plan d'assemblage :

MINERVOIS-1

MINERVOIS-2

MINERVOIS-3

MINERVOIS-4

MINERVOIS-5

MINERVOIS-6

MINERVOIS-7

MINERVOIS-8

MINERVOIS-9

MINERVOIS-10

MINERVOIS-11

MINERVOIS-12

MINERVOIS-13

MINERVOIS-14

MINERVOIS-15

MINERVOIS-16

MINERVOIS-17

MINERVOIS-18

MINERVOIS-19

MINERVOIS-20

MINERVOIS-21

MINERVOIS-22

MINERVOIS-23

MINERVOIS-24

MINERVOIS-25

MINERVOIS-26

MINERVOIS-27

MINERVOIS-28

MINERVOIS-29

MINERVOIS-30

MINERVOIS-31

MINERVOIS-32

MINERVOIS-33

MINERVOIS-34

MINERVOIS-35

MINERVOIS-36

MINERVOIS-37

MINERVOIS-38

MINERVOIS-39

MINERVOIS-40

MINERVOIS-41

MINERVOIS-42

MINERVOIS-43

MINERVOIS-44

MINERVOIS-45

MINERVOIS-46

MINERVOIS-47

MINERVOIS-48

MINERVOIS-49

MINERVOIS-50

MINERVOIS-51

MINERVOIS-52

MINERVOIS-53

MINERVOIS-54

MINERVOIS-55

MINERVOIS-56

MINERVOIS-57

MINERVOIS-58

MINERVOIS-59

MINERVOIS-60

MINERVOIS-61

MINERVOIS-62

MINERVOIS-63

MINERVOIS-64

MINERVOIS-65

MINERVOIS-66

MINERVOIS-67

MINERVOIS-68

MINERVOIS-69

MINERVOIS-70

MINERVOIS-71

MINERVOIS-72

MINERVOIS-73

MINERVOIS-74

MINERVOIS-75

MINERVOIS-76

MINERVOIS-77

MINERVOIS-78

MINERVOIS-79

MINERVOIS-80

MINERVOIS-81

MINERVOIS-82

MINERVOIS-83

MINERVOIS-84

MINERVOIS-85

MINERVOIS-86

MINERVOIS-87

MINERVOIS-88

MINERVOIS-89

MINERVOIS-90

MINERVOIS-91

MINERVOIS-92

MINERVOIS-93

MINERVOIS-94

MINERVOIS-95

MINERVOIS-96

MINERVOIS-97

MINERVOIS-98

MINERVOIS-99

MINERVOIS-100

MINERVOIS-101

MINERVOIS-102

MINERVOIS-103

MINERVOIS-104

MINERVOIS-105

MINERVOIS-106

MINERVOIS-107

MINERVOIS-108

MINERVOIS-109

MINERVOIS-110

MINERVOIS-111

MINERVOIS-112

MINERVOIS-113

MINERVOIS-114

MINERVOIS-115

MINERVOIS-116

MINERVOIS-117

MINERVOIS-118

MINERVOIS-119

MINERVOIS-120

MINERVOIS-121

MINERVOIS-122

MINERVOIS-123

MINERVOIS-124

MINERVOIS-125

MINERVOIS-126

MINERVOIS-127

MINERVOIS-128

MINERVOIS-129

MINERVOIS-130

MINERVOIS-131

MINERVOIS-132

MINERVOIS-133

MINERVOIS-134

MINERVOIS-135

MINERVOIS-136

MINERVOIS-137

MINERVOIS-138

MINERVOIS-139

MINERVOIS-140

MINERVOIS-141

MINERVOIS-142

MINERVOIS-143

MINERVOIS-144

MINERVOIS-145

MINERVOIS-146

MINERVOIS-147

MINERVOIS-148

MINERVOIS-149

MINERVOIS-150

MINERVOIS-151

MINERVOIS-152

MINERVOIS-153

MINERVOIS-154

MINERVOIS-155

MINERVOIS-156

MINERVOIS-157

MINERVOIS-158

MINERVOIS-159

MINERVOIS-160

MINERVOIS-161

MINERVOIS-162

MINERVOIS-163

MINERVOIS-164

MINERVOIS-165

MINERVOIS-166

MINERVOIS-167

MINERVOIS-168

MINERVOIS-169

MINERVOIS-170

MINERVOIS-171

MINERVOIS-172

MINERVOIS-173

MINERVOIS-174

MINERVOIS-175

MINERVOIS-176

MINERVOIS-177

MINERVOIS-178

MINERVOIS-179

MINERVOIS-180

MINERVOIS-181

MINERVOIS-182

MINERVOIS-183

MINERVOIS-184

MINERVOIS-185

MINERVOIS-186

MINERVOIS-187

MINERVOIS-188

MINERVOIS-189

MINERVOIS-190

MINERVOIS-191

MINERVOIS-192

MINERVOIS-193

MINERVOIS-194

MINERVOIS-195

MINERVOIS-196

MINERVOIS-197

MINERVOIS-198

MINERVOIS-199

MINERVOIS-200

MINERVOIS-201

MINERVOIS-202

MINERVOIS-203

MINERVOIS-204

MINERVOIS-205

MINERVOIS-206

MINERVOIS-207

MINERVOIS-208

MINERVOIS-209

MINERVOIS-210

MINERVOIS-211

MINERVOIS-212

MINERVOIS-213

MINERVOIS-214

MINERVOIS-215

MINERVOIS-216

MINERVOIS-217

MINERVOIS-218

MINERVOIS-219

MINERVOIS-220

MINERVOIS-221

MINERVOIS-222

MINERVOIS-223

MINERVOIS-224

MINERVOIS-225

MINERVOIS-226

MINERVOIS-227

MINERVOIS-228

MINERVOIS-229

MINERVOIS-230

MINERVOIS-231

MINERVOIS-232

MINERVOIS-233

MINERVOIS-234

MINERVOIS-235

MINERVOIS-236

MINERVOIS-237

MINERVOIS-238

MINERVOIS-239

MINERVOIS-240

MINERVOIS-241

MINERVOIS-242

MINERVOIS-243

MINERVOIS-244

MINERVOIS-245

MINERVOIS-246

MINERVOIS-247

MINERVOIS-248

MINERVOIS-249

MINERVOIS-250

MINERVOIS-251

MINERVOIS-252

MINERVOIS-253

MINERVOIS-254

MINERVOIS-255

MINERVOIS-256

MINERVOIS-257

MINERVOIS-258

MINERVOIS-259

MINERVOIS-260

MINERVOIS-261

MINERVOIS-262

MINERVOIS-263

MINERVOIS-264

MINERVOIS-265

MINERVOIS-266

MINERVOIS-267

MINERVOIS-268

MINERVOIS-269

MINERVOIS-270

MINERVOIS-271

MINERVOIS-272

MINERVOIS-273

MINERVOIS-274

MINERVOIS-275

MIN