


Direction Départementale de l'Agriculture et de la Pêche de l'Ardege










Liberté, Égalité, Fraternité
REPUBLIQUE FRANÇAISE
PREFECTURE DE L'ARDEGE

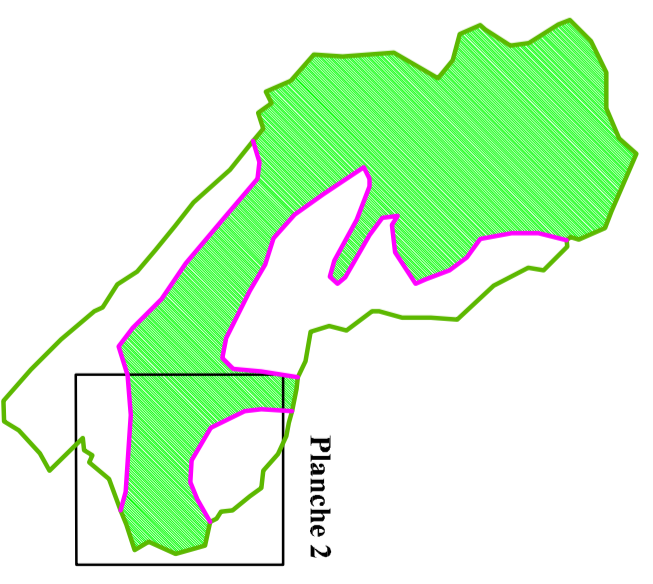


rtm
Service Interdépartemental de l'Ardege et de la Haute-Coronne

COMMUNE DE SAINT JEAN DE VERGES

Plan de Prévention des Risques naturels prévisibles (P.P.R.)

Légende	
18	Numéro de zone
	Zones directement exposées aux risques
	zones à risques forts et moyens
	zones à risques faibles
	zones non directement exposées aux risques
	Périmètre d'étude
	Limites du périmètre d'étude
	Limites de la commune



Commune en zone la de sismité faible Echelle 1/ 5 000



DOCUMENT APPROUVE