



Direction Départementale des Territoires  
en Ariège



PRÉFET DE L'ARIÈGE



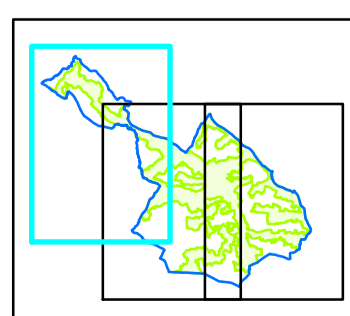
Office National des Forêts

**PLAN DE PREVENTION DES RISQUES NATURELS PREVISIBLES (P.P.R.)**

**CARTE DES RISQUES**  
COMMUNE DE SAINTE-CROIX VOLVESTRE  
Carte 1/3

- Limites de commune
- Limites d'étude du PPR
- Surfaces hors périmètre d'étude
- Zones directement exposées aux risques**
- Zones à risque fort
- Zones à risque moyen ou faible
- Zones non directement exposées aux risques

**1/R6** Code de la zone



0 50 100  
Mètres

1:5 000

**DOCUMENT APPROUVE**

©N°:ATM2015-Find BOPARCELLA18E961420077M1216

