



Direction Départementale des Territoires
en Ariège



PREFET DE L'ARIEGE



Office Ariège des Forêts

PLAN DE PREVENTION DES RISQUES NATURELS PREVISIBLES (P.P.R.)

CARTE DES RISQUES
COMMUNE DE SAINTE-CROIX VOLVESTRE
Carte 3/3

- Limites de commune
- Limites d'étude du PPR
- Surfaces hors périmètre d'étude

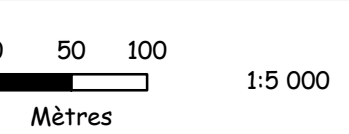
Zones directement exposées aux risques

- Zones à risque fort
- Zones à risque moyen ou faible

Zones non directement exposées aux risques

- Zones non directement exposées aux risques

1/R6 Code de la zone



Mètres

DOCUMENT APPROUVE

©ONF/STROBEL-Fond de Patrimoine/ARIEGE/2007/11112

