



Direction Départementale des Territoires
en Ariège



PRÉFET DE L'ARIÈGE



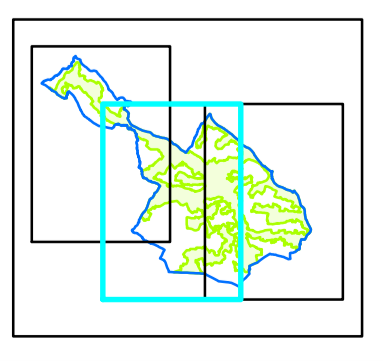
Office National des Forêts

PLAN DE PREVENTION DES RISQUES NATURELS PREVISTIBLES (P.P.R.)

CARTE DES RISQUES
COMMUNE DE SAINTE-CROIX VOLVESTRE
Carte 2/3

- Limites de commune
- Limites d'étude du PPR
- Surfaces hors périmètre d'étude
- Zones directement exposées aux risques**
- Zones à risque fort
- Zones à risque moyen ou faible
- Zones non directement exposées aux risques

1/R6 Code de la zone



0 50 100
1:5 000

Mètres

DOCUMENT APPROUVE

©N°:RTM2013-Find BOPARCELLA3R6961420277/04124

