




Agrandissement du centre du village. Echelle 1:2 500

  
 République Française  
 Direction départementale  
 de l'Équipement  
 et de l'Agriculture  
 Aude

  
 rtm  
 Mission Régionale Technique  
 de l'Aude

  
 PRÉFECTURE DE L'AUDE

**- Carte des risques -**  
**Commune de DURBAN-SUR-ARIZE**

**PLAN DE PREVENTION DES RISQUES  
 NATURELS PREVISIBLES (P.P.R.)**

① Numéro de zone

▭ Limites communales

▭ Limites d'étude de PPR

Zones directement exposées aux risques

Zones non directement exposées aux risques


▭ Zones à risque fort

▭ Zones à risque moyen et faible


↑ N

0 50 100 200 Mètres

1:5000

  
 AGERIN

DOCUMENT APPROUVE

  
 Office National des Forêts