



Direction Départementale
de l'Agriculture et de la Forêt
de l'Ariège



Liberté • Égalité • Fraternité
RÉPUBLIQUE FRANÇAISE
Préfecture de l'Ariège



rtm
Service Interdépartemental de
l'Ariège et de la Haute-Garonne

COMMUNE DE TAURIGNAN CASTET

**Plan de Prévention des Risques
naturels prévisibles
(P.P.R.)**

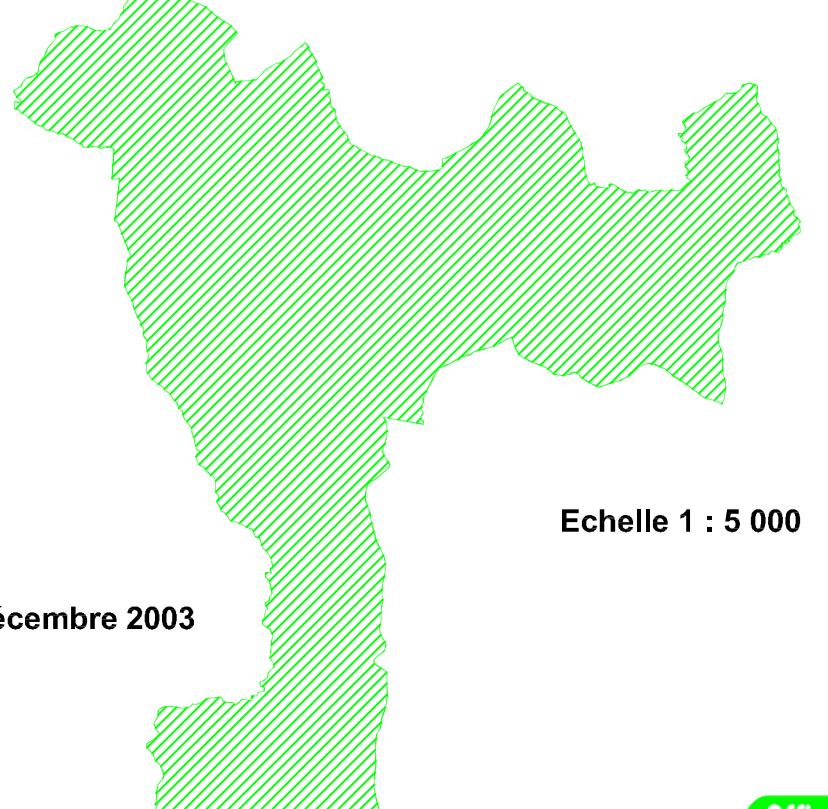
1 numéro de zone

zones directement exposées aux risques
zone à risque fort, moyen et champ d'expansion de crue

zone à risque faible

zones non directement exposées aux risques

périmètre d'application du règlement PPR



Elaboré en mars 2003
APPROBATION : 30 décembre 2003

Echelle 1 : 5 000

