










Plan de Prévention des Risques Naturels
ZONAGE RÉGLEMENTAIRE
Commune de Lavelanet

Légende :

Niveau de contraintes	Nature du risque
 Zones d'interdictions	P : chutes de pierres G : glissements de terrain F : effondrements
 Zones de contraintes faibles	V : ravinelements et ruissellements sur versant I : inondations du réseau hydraulique principal
 Zones sans contrainte spécifique	

Pour le ruissellement sur versant de type phénomène généralisé, voir encart au 1/25 000

-  Bassins, plans d'eau, réservoirs d'eau
-  Partie busée
-  Zone de renouvellement urbain de centre ville

Établi en : 2023
 Approuvé le : 31 mai 2023
 Réalisation et édition : Alp Géorisques
 Echelle : 1/5 000

