

Laurac-en-Vivarois

LABEAUME

JOYEUSE

SAINT-ALBAN-AURIOLLES

Direction Départementale des Territoires  
de l'Ardèche  
Service urbanisme et territoire  
Prévention des risques



Liberté • Égalité • Fraternité  
RÉPUBLIQUE FRANÇAISE


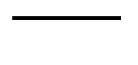

**Plan de Prévention des Risques d'inondation**

**Commune de  
Rosières 2/2**





**CARTE DU ZONAGE REGLEMENTAIRE**

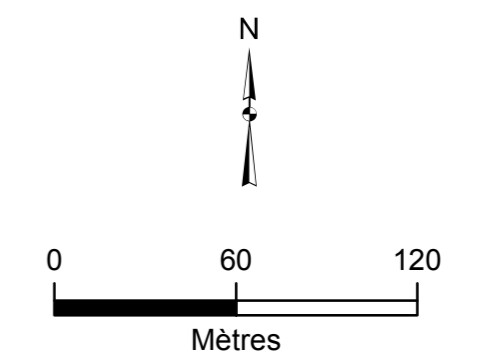
**Approbation**

**Lablachère**

-  Limites communales
-  Profils en travers (cotes de référence en annexe au règlement)
-  Limite d'application de la cote de référence de la Beaulieu

**Zonage réglementaire**

-  Zone R : Zone rouge
-  Secteur Rsp : Zone rouge - Secteur sport et loisir
-  Secteur Rs : Zone rouge - Stationnement
-  Secteur Bc : Zone bleue - Camping



**BRL**  
Ingénierie

A00036
Echelle : 1:5.000
Avril 2020