


Direction Départementale des Territoires de l'Ardèche
 Service urbanisme et territoire
 Prévention des risques



Liberté • Égalité • Fraternité
 RÉPUBLIQUE FRANÇAISE

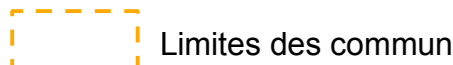


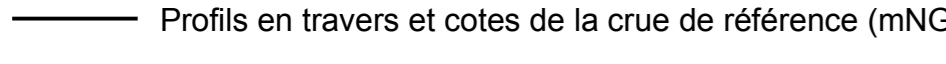
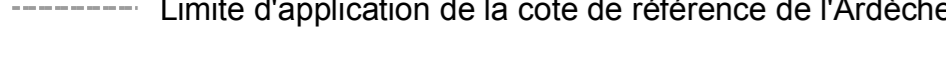
Plan de Prévention des Risques d'inondation

Commune de Rosieres 1/2




CARTE D'ALEAS

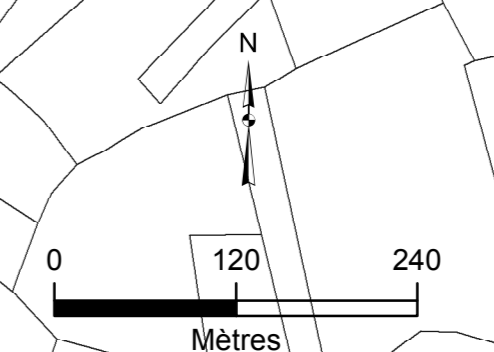
Approbation

Lablachère

-  Limites des communes
-  Parcelles
-  Bâtiments
-  Profils en travers et cotes de la crue de référence (mNGF)
-  Limite d'application de la cote de référence de l'Ardèche

Aléa

-  Aléa Faible
-  Aléa Moyen
-  Aléa Fort



A00036
 Echelle : 1:5,000
 Avril 2020