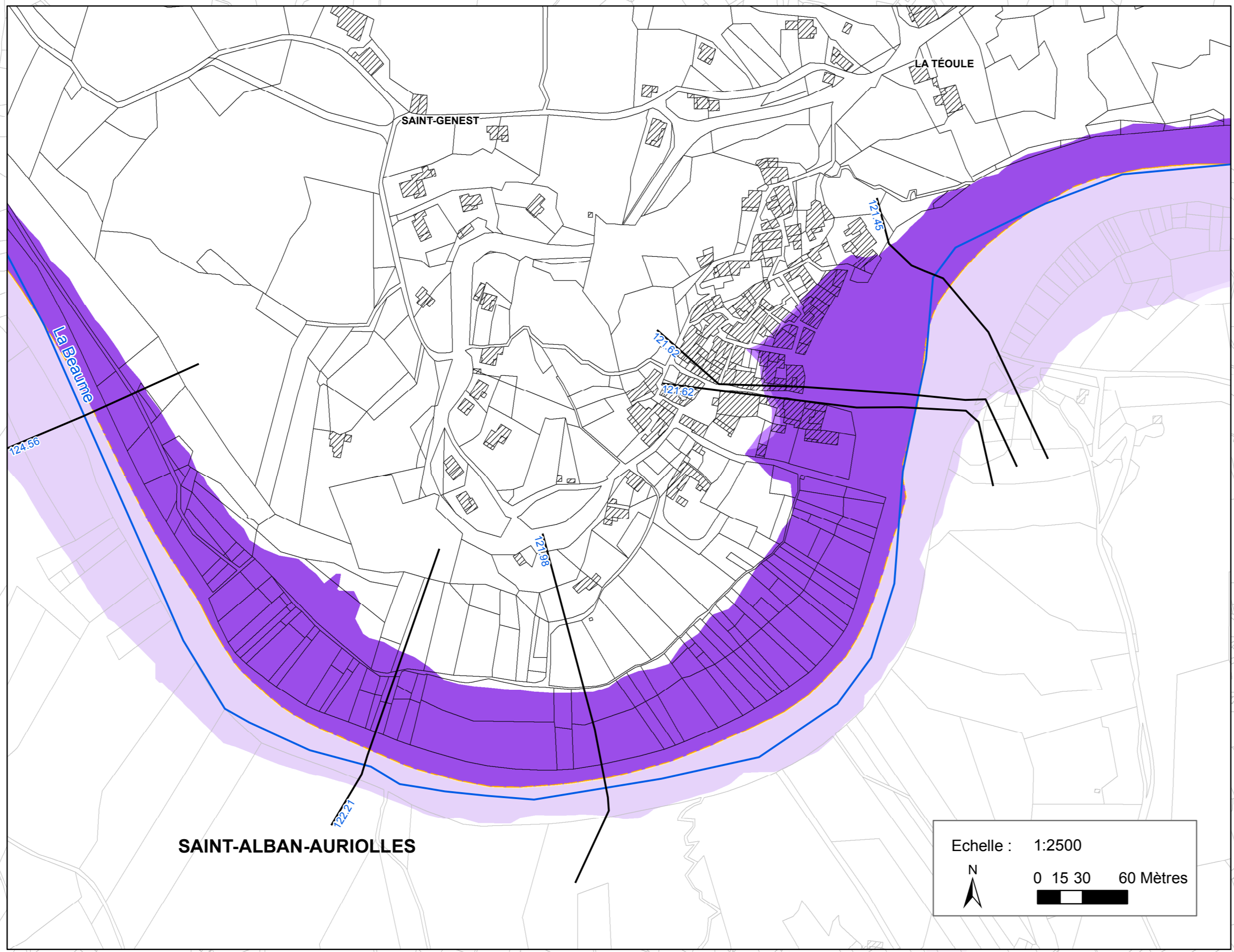
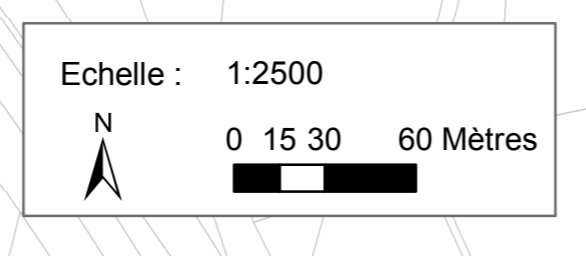


ROSIERES
JOYEUSE

RUOMS




SAINT-ALBAN-AURIOLLES



- Limites des communes
- Parcelles
- Bâtiments
- Profils en travers et cotes de la crue de référence (mNGF)
- Isocotes de la crue de référence (mNGF)
- Aléa**
- Aléa Faible
- Aléa Moyen
- Aléa Fort

Direction Départementale des Territoires
de l'Ardèche
Service urbanisme et territoire
Prévention des risques



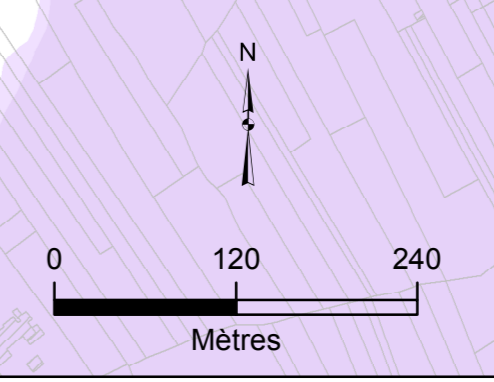
RÉPUBLIQUE FRANÇAISE

Plan de Prévention des Risques d'inondation

**Commune de
Labeaume 2/2**

CARTE D'ALEAS

Approbation



BRL
Ingénierie

A00036
Echelle : 1:5,000
Avril 2020

Sampzon