




Zonage réglementaire

- Zone R : zone fortement exposée
- Zone Rip : zone fortement exposée, secteur sport et loisir
- Zone B : zone modérément exposée
- Profil en travers et cote crue centennale (Q100)
- Limite communale





PREFET DE L'ARDÈCHE

Direction départementale
des territoires

Service urbanisme et territoires

Prévention des Risques

**PLAN DE PREVENTION
DES RISQUES D'INONDATION**



Commune de
VILLENEUVE DE BERG

Cartographie du zonage de l'Ibie,
du Rounel, de la Claduègne et du Chauvel

Planche 3/3

APPROBATION

Juillet 2016

 <p>DDT 07 - Villeneuve-de-Berg (07)</p>	 <p>DEPT 07 0001</p>	<p>Echelle : 1 : 5 000 en A3</p>
<p>PLAN DE PREVENTION DES RISQUES D'INONDATION</p>		