










PLAN DE PREVENTION DES RISQUES D'INONDATION


Commune de
Saint-Just-d'Ardèche

Cartographie des aléas du
ruisseau de Merlançon

Approbation
Février 2018

	DDT 07 - Plan de Prévention des Risques d'Inondation	Ech. 1:2 500
	Carte des aléas de la commune de Saint-Just-d'Ardèche	AJ5433 CEALSEI00437 06/07/2017

-  Limite communale
 -  Lit mineur
 -  Limite crue décennale de l'Ardèche
 -  Limite du lit hydrogéomorphologique
 -  Profils en travers (cote crue centennale en m NGF)
- Classes d'aléa**
-  Aléa fort
 -  Aléa moyen
 -  Aléa faible



Classement de l'aléa en fonction de la hauteur et de la vitesse de l'eau

ALÉA	0 < H < 0.50m	0.50 m/s < H < 1m	H > 1m
V < 0.2m/s	ALÉA FAIBLE	ALÉA MOYEN	ALÉA FORT
0.2 < V < 0.50 m/s	ALÉA MOYEN	ALÉA FORT	ALÉA FORT
V > 0.50 m/s	ALÉA FORT	ALÉA FORT	ALÉA FORT

