

PLAN DE PREVENTION DES RISQUES D'INONDATION

Commune de Chateaubourg











Cartographie des aléas des
ruisseaux de Durtail, des
Machons et des Mazot

APPROBATION
Octobre 2016



	DDT 07 - Plan de Prévention des Risques d'Inondation	Ech. 1:2 500
	Carte des aléas de la commune de Chateaubourg	A35433 CEAUSE100427

Classement de l'aléa en fonction de la hauteur et de la vitesse de l'eau			
ALEA	0 < H < 0.50m	0.50 m/s < H < 1m	H > 1m
V < 0.2m/s	ALEA FAIBLE	ALEA MOYEN	ALEA FORT
0.2 < V < 0.50 m/s	ALEA MOYEN	ALEA FORT	ALEA FORT
V > 0.50 m/s	ALEA FORT	ALEA FORT	ALEA FORT

	Limite communale
	Limite amont de la zone d'étude
	Lit mineur affluents
	Lit mineur du Rhône
	Limite crue décennale du Rhône
	Limite du lit hydrogéomorphologique
	Profils en travers (cote crue centennale en m NGF)
Classes d'Aléa	
	Fort
	Moyen
	Faible

