

Direction Départementale
des Territoires

Service urbanisme
et territoires

Prévention des Risques



Liberté • Égalité • Fraternité

RÉPUBLIQUE FRANÇAISE

Préfecture de l'Ardèche

PLAN DE PREVENTION DES RISQUES D'INONDATION

Approbation

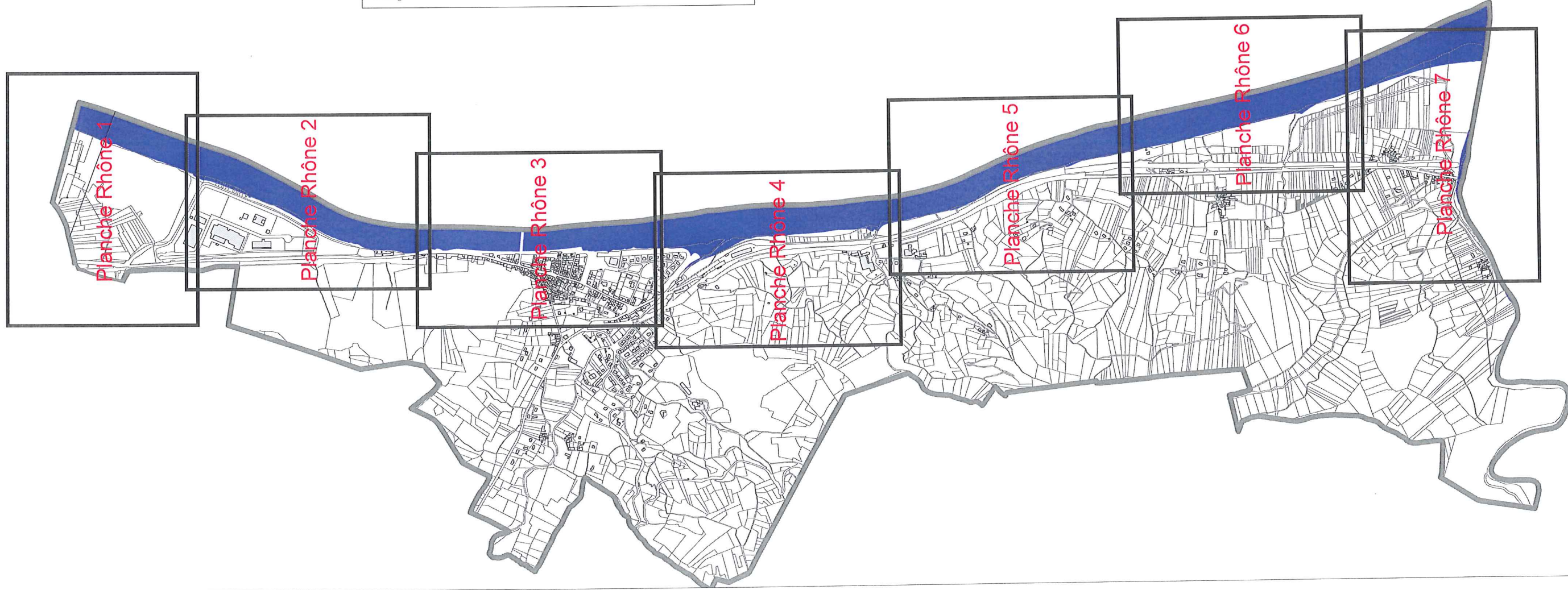
Commune d'Andance

Cartographie des aléas du Rhône

Atlas cartographique

Numéro d'étude	10CLE050		AGENCE DE LYON Etudes 26, rue de la gare 69009 LYON
Date	Fév. 2013		
Echelle	1 / 2 500		
Chef de Projet	PB		

Localisation des planches de l'atlas cartographique Rhône



Légende

 Lit mineur

Aléa Rhône

 Aléa fort $H > 1\text{m}$

 Aléa modéré $H < 1\text{m}$

 Cote de la crue de référence du Rhône
aux différents points kilométriques (PK)

 Hauteur d'eau (cote NGF en m)

Planche Rhône 1





la grande île bayard

PK 68 : 133.58 m

HE : 0.77 m

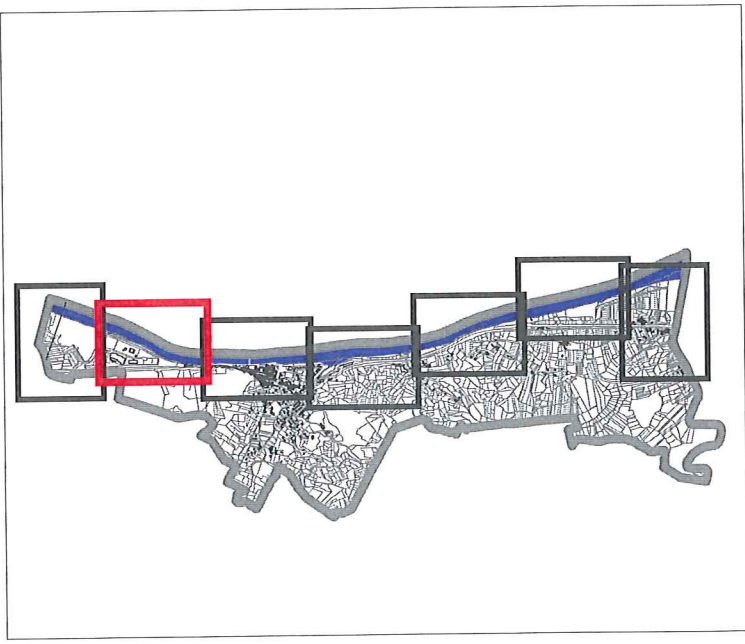


Planche Rhône 3

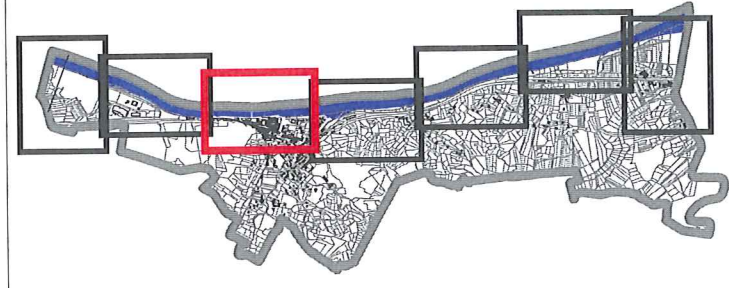
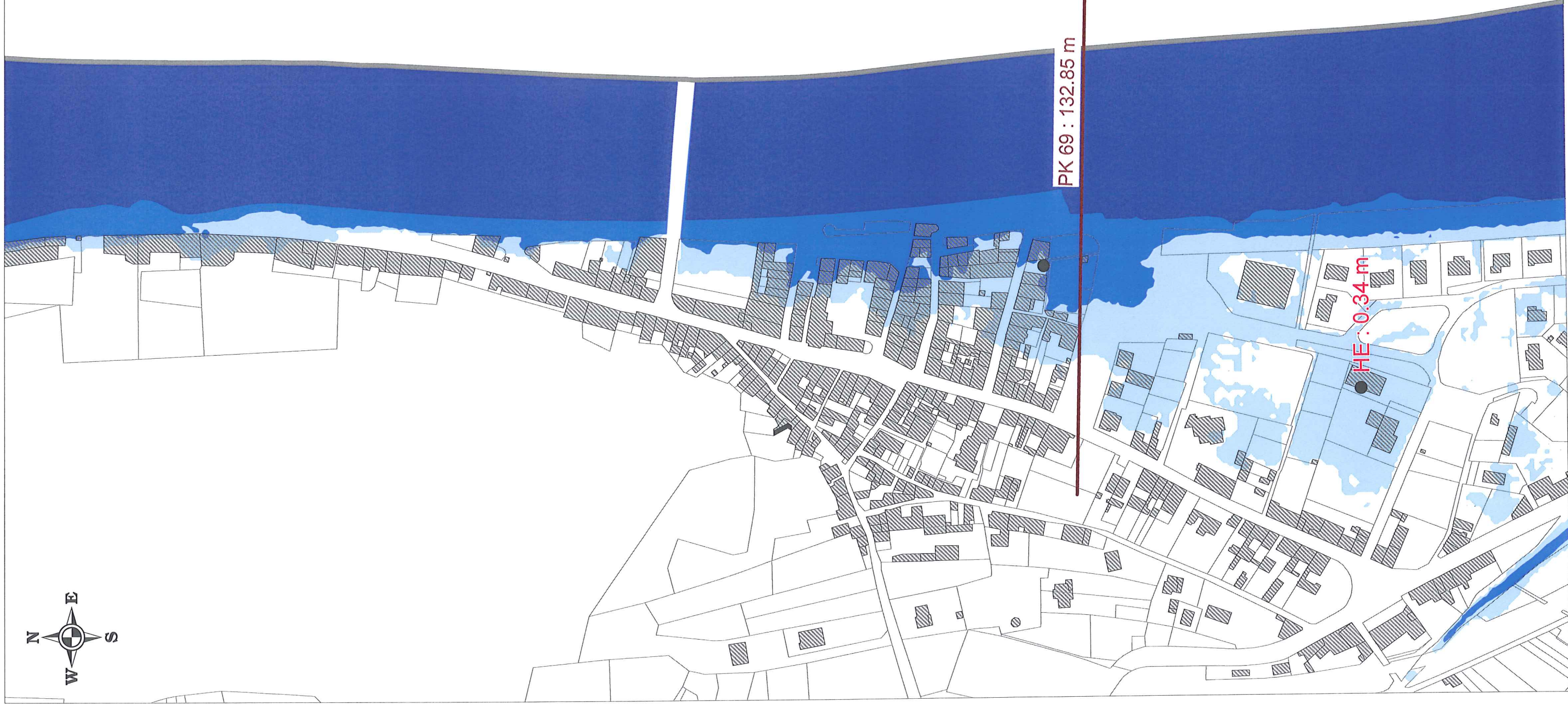

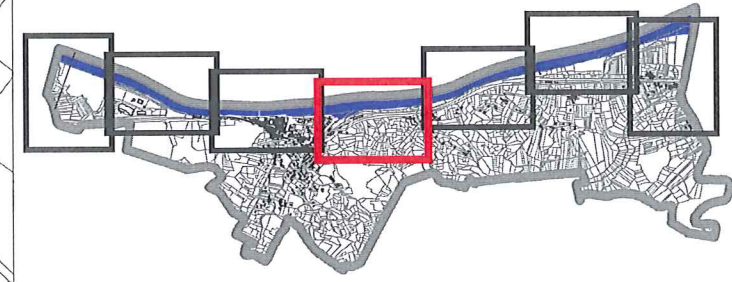
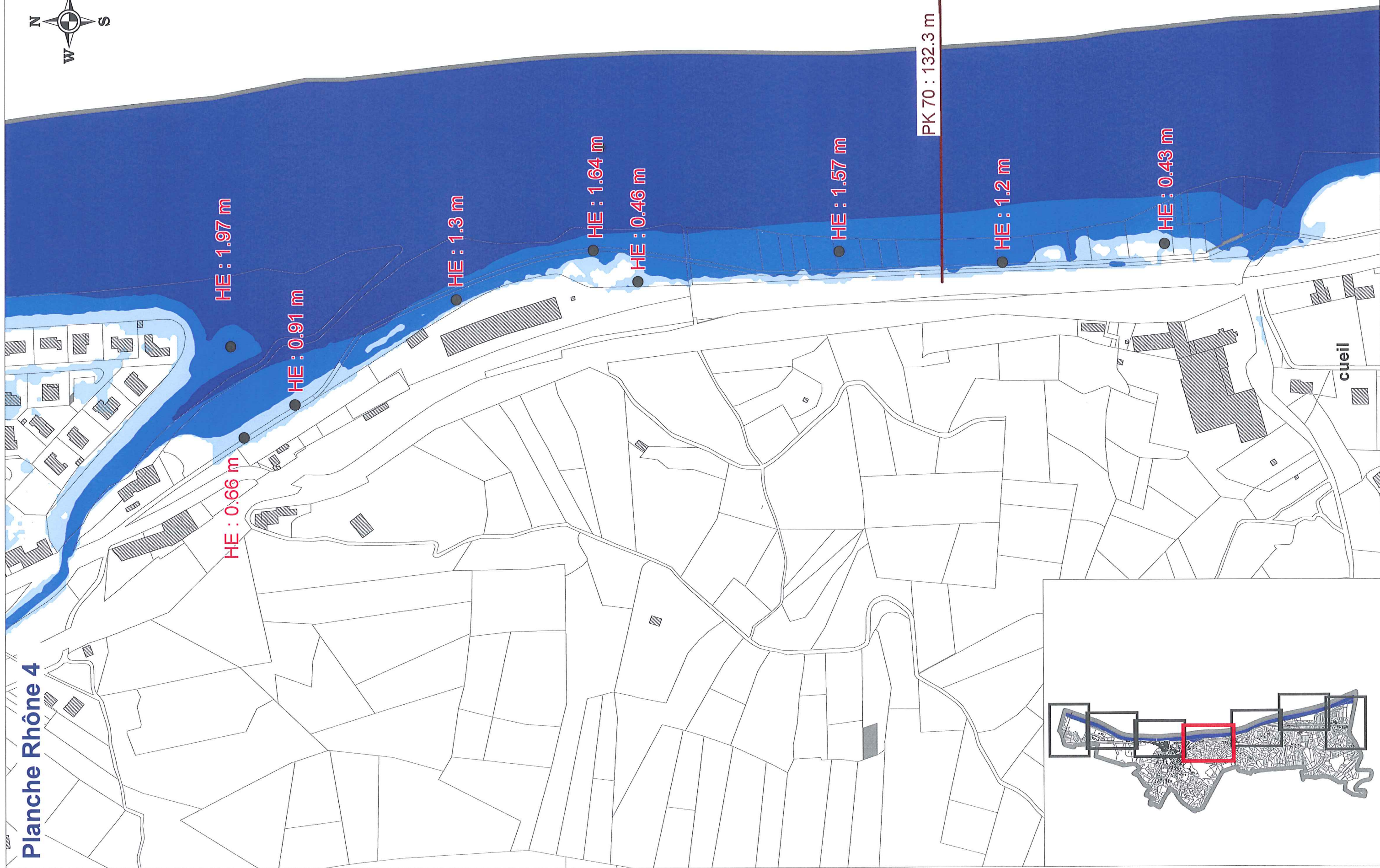



Planche Rhône 4



cueil

Planche Rhône 5



● HE: 0.66 m

PK 71 : 131.58 m

● HE: 0.84 m

les pâles

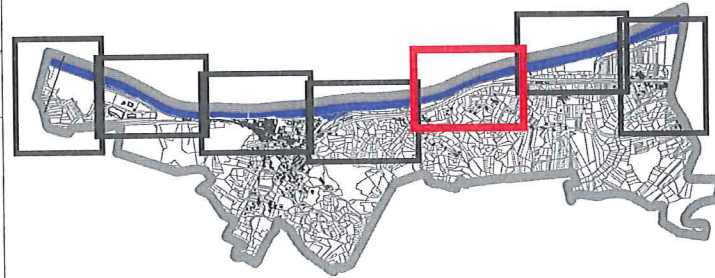
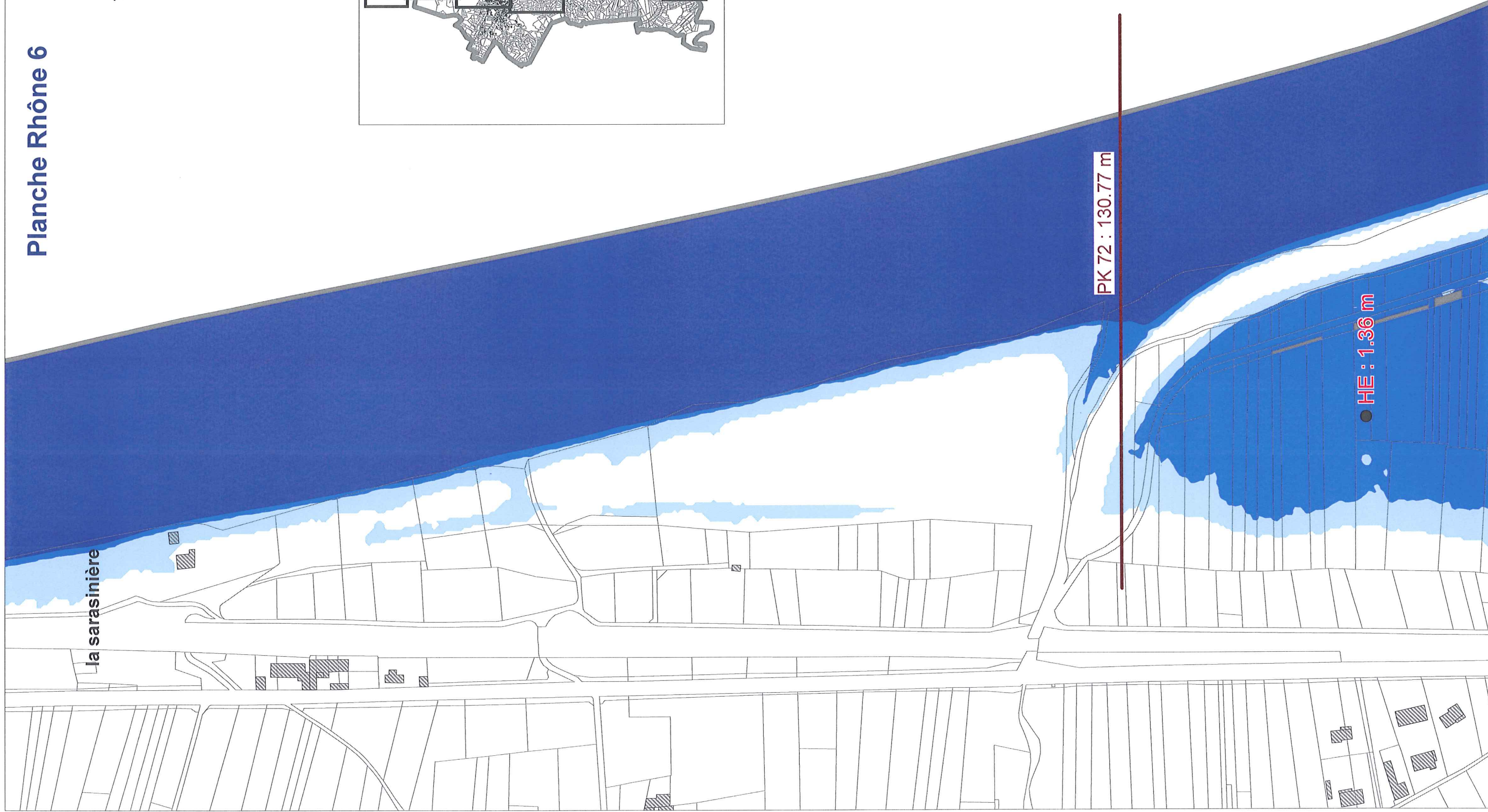
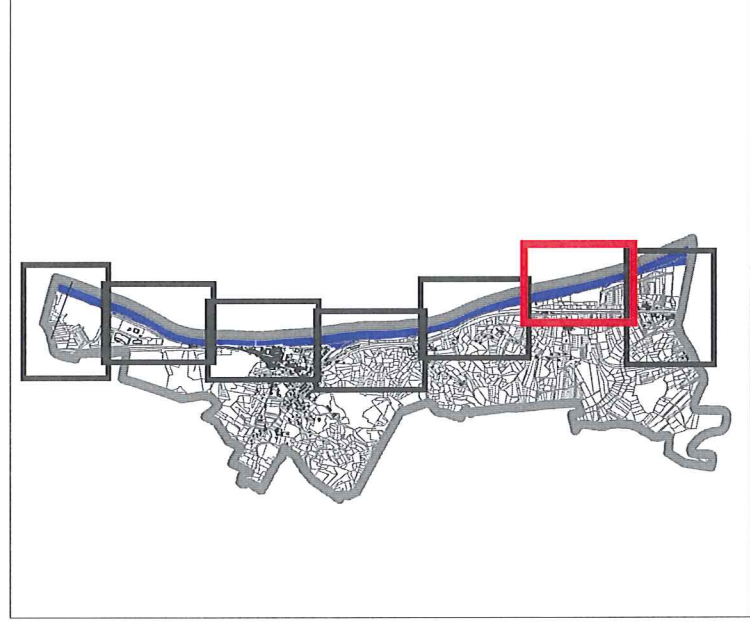


Planche Rhône 6



La sarasinière

PK 72 : 130.77 m

● HE : 1.36 m

Planche Rhône 7



PK 73 : 130.22 m