

**PLAN DE PREVENTION  
DES RISQUES D'INONDATION**

**Approbation**











Commune de St-Désirat

Cartographie des enjeux

Plan 1/1

Numéro d'étude	10CLE050	 <b>SAFEGE</b> <i>Ingénieurs Conseils</i>	AGENCE DE LYON Etudes 26, rue de la gare 69009 LYON
Date	Fév. 2013		
Echelle	1/2 500		
Chef de Projet	PB		

**Légende**

-  Centre urbain dense
-  Autre zone urbanisée
-  Zone non urbanisée
-  Secteur de sports et de loisirs
-  Cours d'eau
-  Equipement de gestion de crise
-  Equipement accueillant du public
-  Voie ferrée
-  Liaison principale
-  Liaison secondaire

