



Préfecture de l'Ardèche


PLAN DE PREVENTION DES RISQUES D'INONDATION

Approbation

Commune de St-Désirat

Cartographie des aléas du Rhône

Plan 1/1




Numéro d'étude	10CLE050	 Ingénieurs Conseils	AGENCE DE LYON Etudes 26, rue de la gare 69009 LYON
Date	Fév. 2013		
Echelle	1/2 000		
Chef de Projet	PB		


Légende

Aléas Rhône

- Aléa Modéré $H < 1m$
- Aléa Fort $H > 1m$

 Lit mineur du Rhône

 Hauteur d'eau (cote NGF en m)

 Cote de la crue de référence du Rhône
aux différents points kilométriques (PK)

