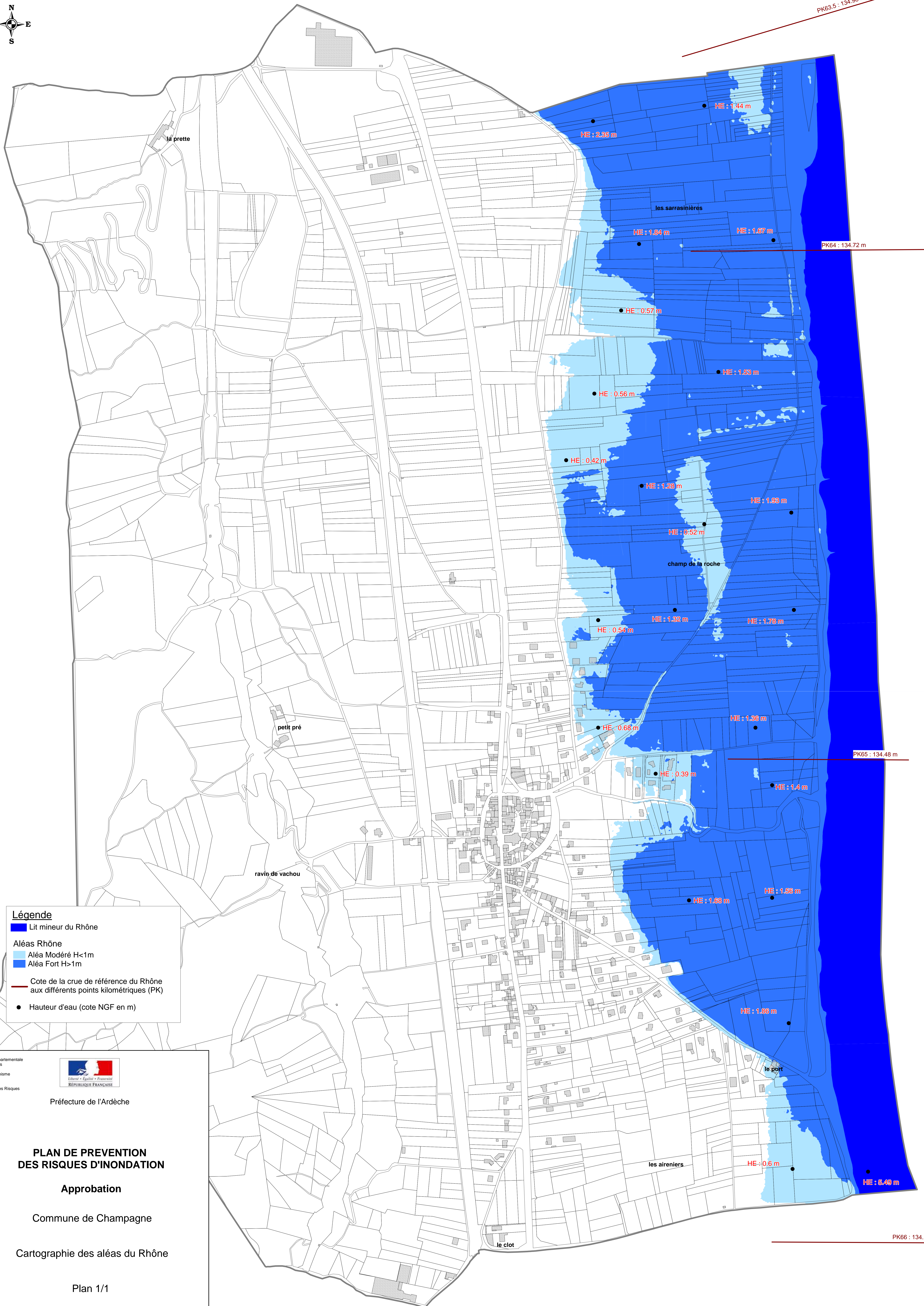



PK63.5 : 134.98 m



Légende

- Lit mineur du Rhône
- Aléas Rhône**
- Aléa Modéré H<1m
- Aléa Fort H>1m
- Cote de la crue de référence du Rhône aux différents points kilométriques (PK)
- Hauteur d'eau (cote NGF en m)

Direction Départementale des Territoires
Service urbanisme et territoires
Prévention des Risques



Préfecture de l'Ardèche


PLAN DE PREVENTION DES RISQUES D'INONDATION

Approbation

Commune de Champagne

Cartographie des aléas du Rhône

Plan 1/1

Numéro d'étude	10CLE050	 AGENCE DE LYON Etudes 26, rue de la gare 69009 LYON
Date	Jan 2013	
Echelle	1/2 500	
Chef de Projet	PB	

PK66 : 134.1 m