





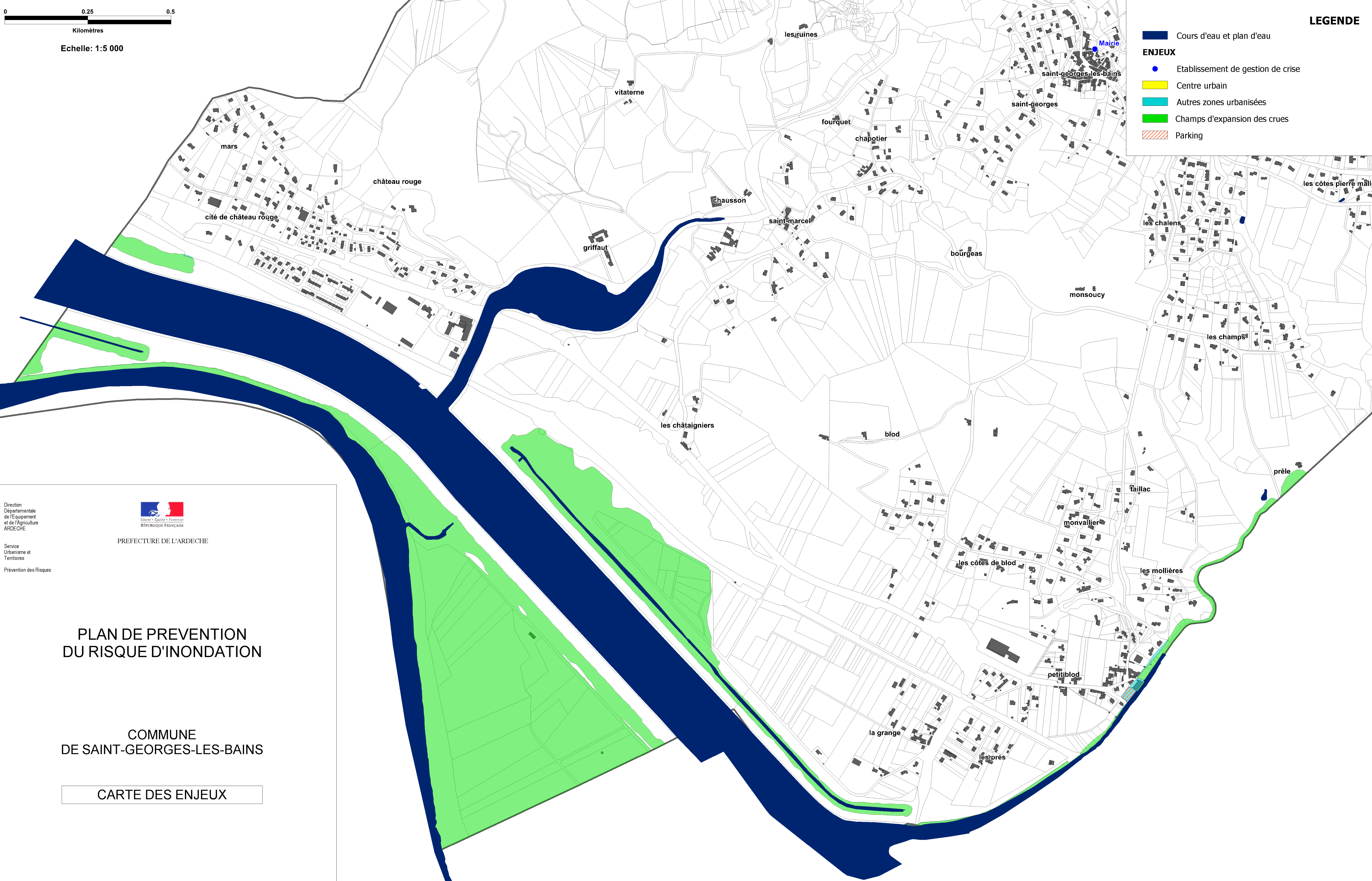


Echelle: 1:5 000

LEGENDE

-  Cours d'eau et plan d'eau
- ENJEUX**
-  Etablissement de gestion de crise
-  Centre urbain
-  Autres zones urbanisées
-  Champs d'expansion des crues
-  Parking



Direction
Départementale
de l'Équipement
et de l'Agriculture
ARDECHE



PREFECTURE DE L'ARDECHE

Service
Urbanisme et
Territoires

Prévention des Risques

PLAN DE PREVENTION
DU RISQUE D'INONDATION

COMMUNE
DE SAINT-GEORGES-LES-BAINS

CARTE DES ENJEUX

horaires d'ouverture :
9h30 - 12h
13h30 - 17h
16h le vendredi
adresse :
2 Place des Mobiles
BP 613
07006 Privas cedex
téléphone :
04.75.65.50.00
télécopie
04.75.64.59.44

août 2009

