





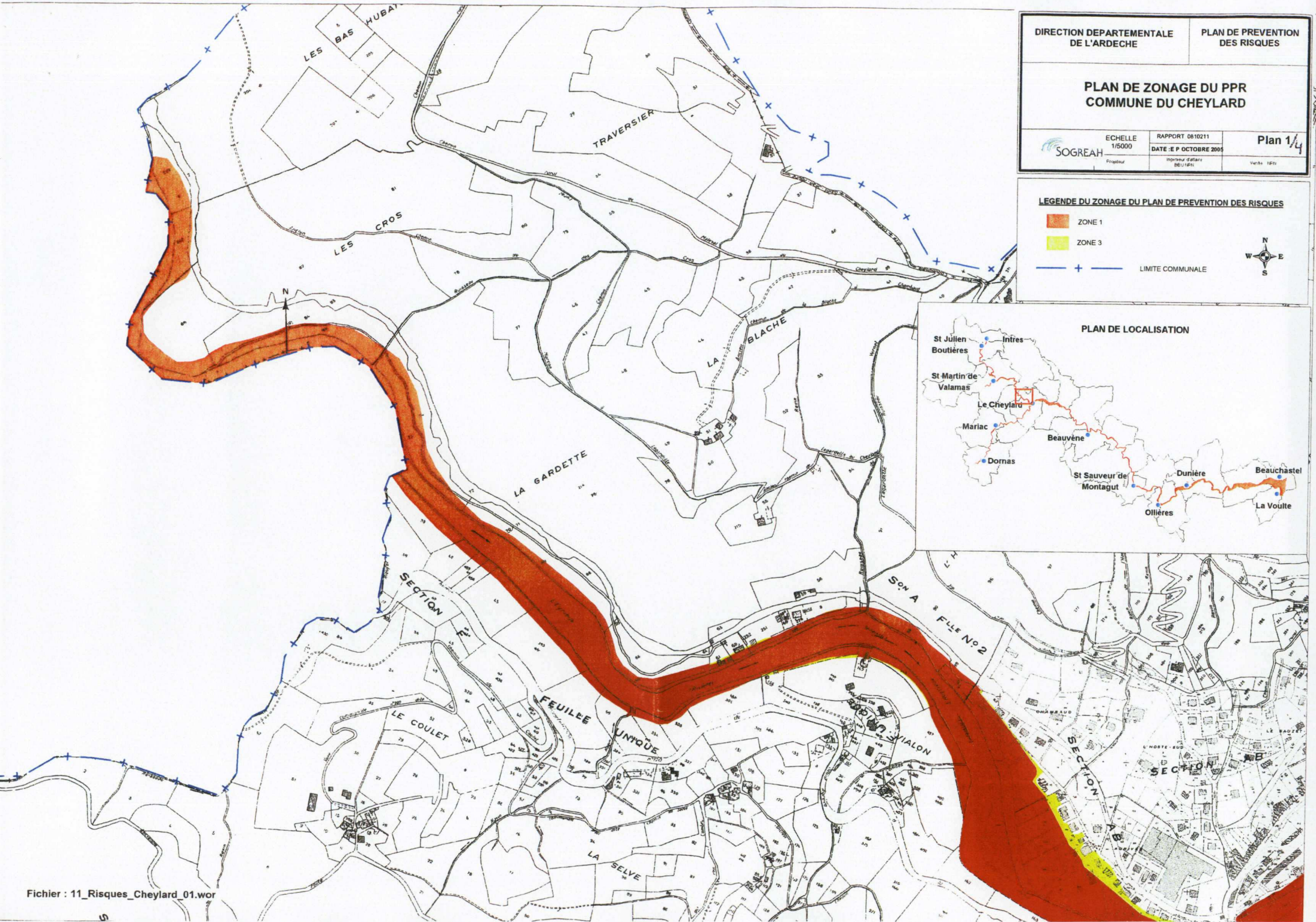
DIRECTION DEPARTEMENTALE DE L'ARDECHE		PLAN DE PREVENTION DES RISQUES	
PLAN DE ZONAGE DU PPR COMMUNE DU CHEYLARD			
	ECHELLE 1/5000	RAPPORT 0810211	Plan 1/4
	Projet	DATE : 8 P OCTOBRE 2005	

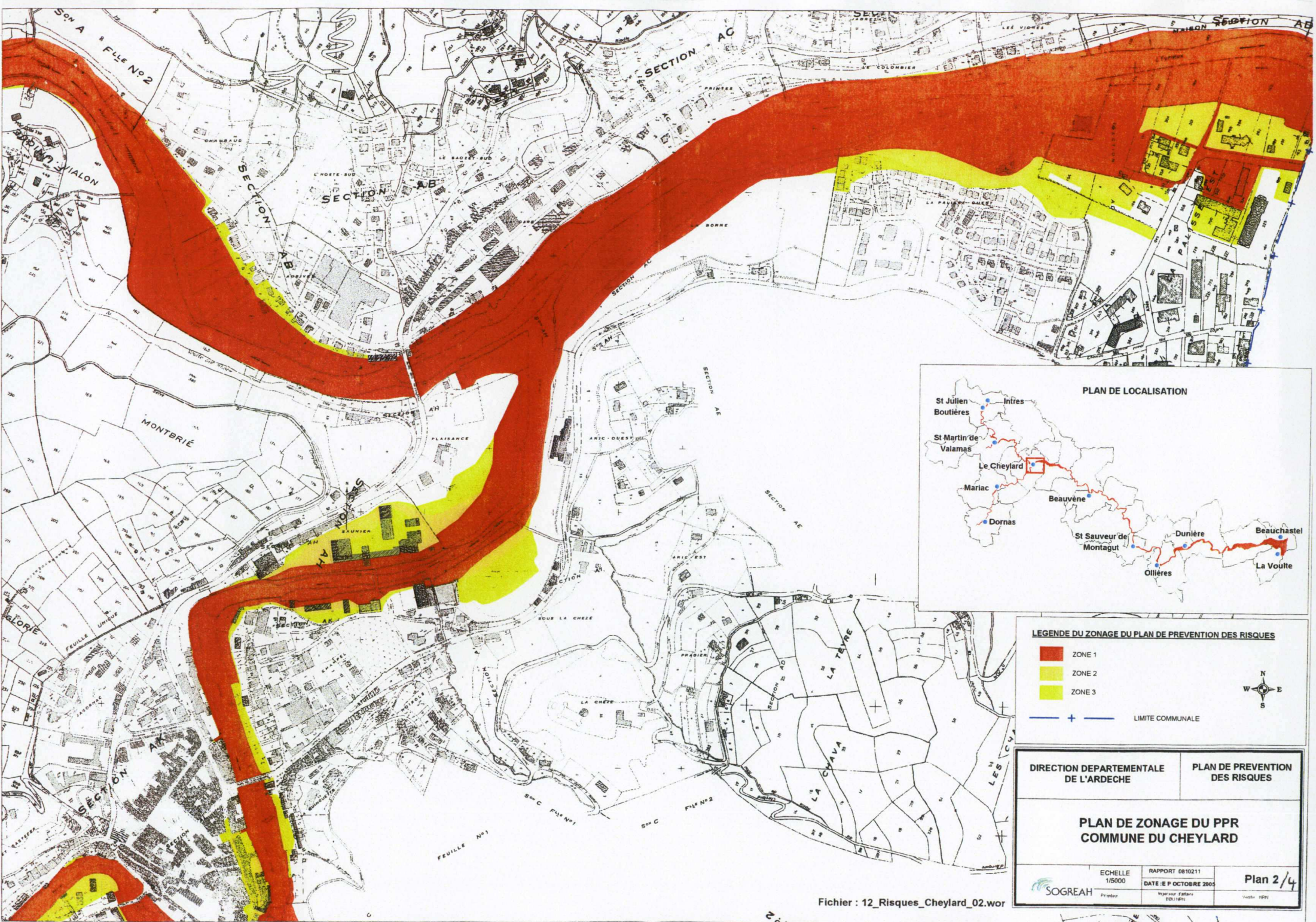
LEGENDE DU ZONAGE DU PLAN DE PREVENTION DES RISQUES

-  ZONE 1
-  ZONE 3
-  LIMITE COMMUNALE



PLAN DE LOCALISATION



LEGENDE DU ZONAGE DU PLAN DE PREVENTION DES RISQUES

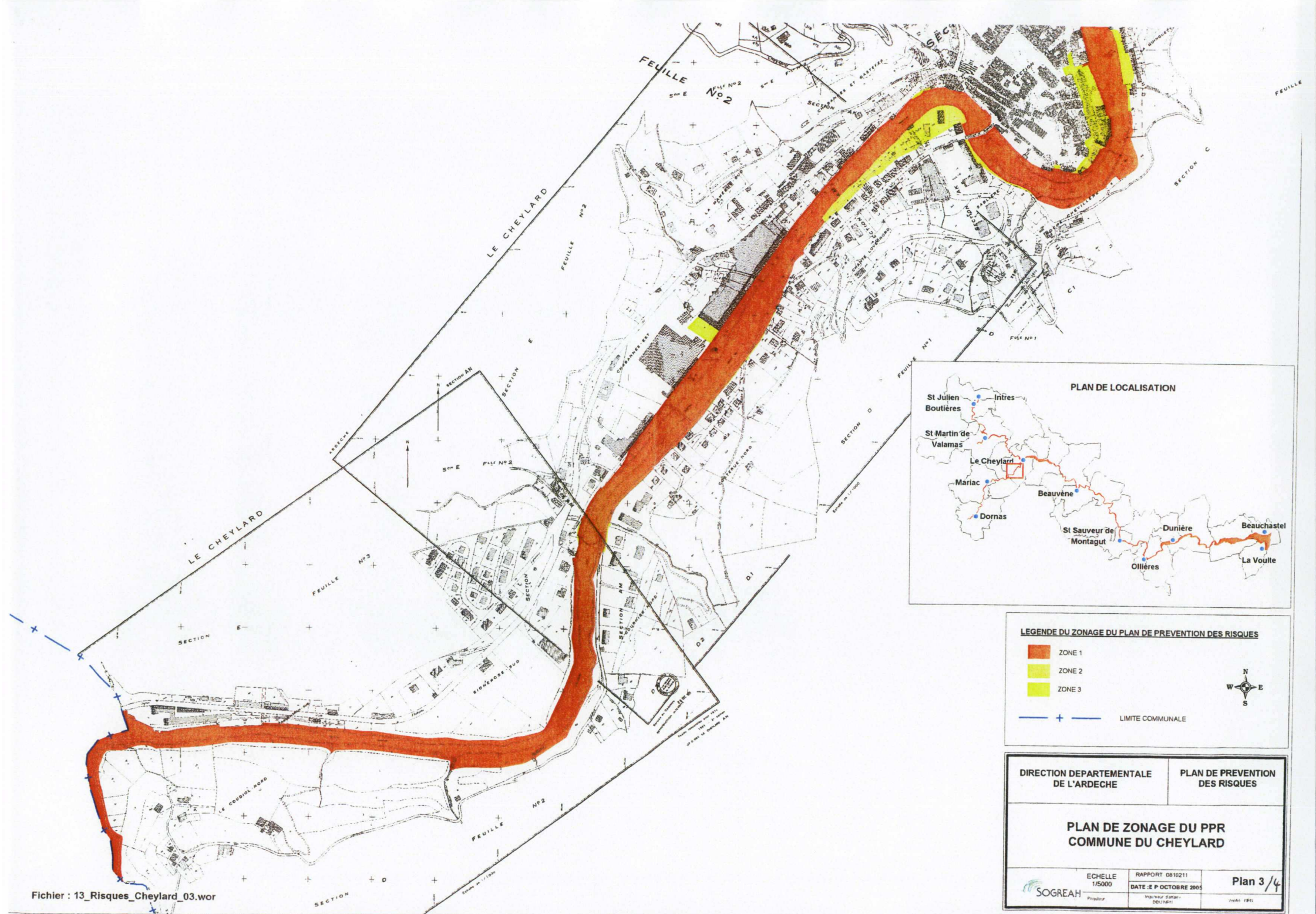
- ZONE 1
- ZONE 2
- ZONE 3
- LIMITE COMMUNALE



DIRECTION DEPARTEMENTALE DE L'ARDECHE PLAN DE PREVENTION DES RISQUES

PLAN DE ZONAGE DU PPR COMMUNE DU CHEYLARD

ECHELLE 1/5000	RAPPORT 0810211	Plan 2 / 4
	DATE : 8 OCTOBRE 2005	
SOGREAH		Yves HEN



DIRECTION DEPARTEMENTALE DE L'ARDECHE | PLAN DE PREVENTION DES RISQUES

PLAN DE ZONAGE DU PPR COMMUNE DU CHEYLARD

	ECHELLE 1/5000	RAPPORT 0810211	Plan 3 / 4
	DATE : 08 OCTOBRE 2005 Préparé par : Ingénieur d'état : BSC / 1981	08/10/2005 1981	



Fichier : 14_Risques_Cheylard_04.wor



LEGENDE DU ZONAGE DU PLAN DE PREVENTION DES RISQUES

- ZONE 1
- ZONE 2
- ZONE 3
- + LIMITE COMMUNALE



DIRECTION DEPARTEMENTALE DE L'ARDECHE	PLAN DE PREVENTION DES RISQUES	
PLAN DE ZONAGE DU PPR COMMUNE DU CHEYLARD		
ECHELLE 1/5000	RAPPORT 0810211 DATE : 8 P OCTOBRE 2008	Plan 4 / 4
Préfecture	Mairie de Cheylard 67010 CHEYLARD	mars 2011