

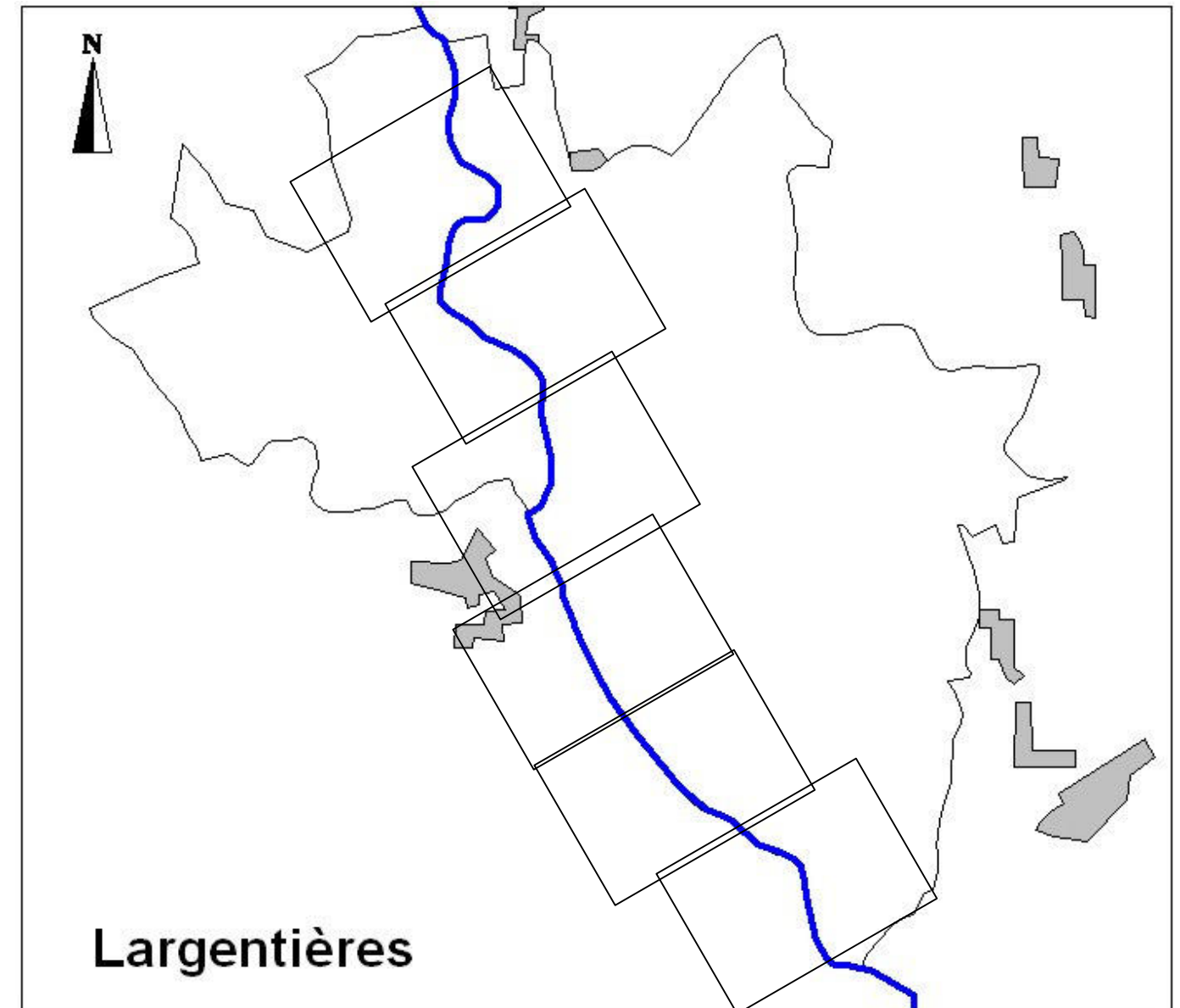
# Plan de Prévention des Risques Inondation

Commune de Largentière



## Découpage du Zonage du PPR

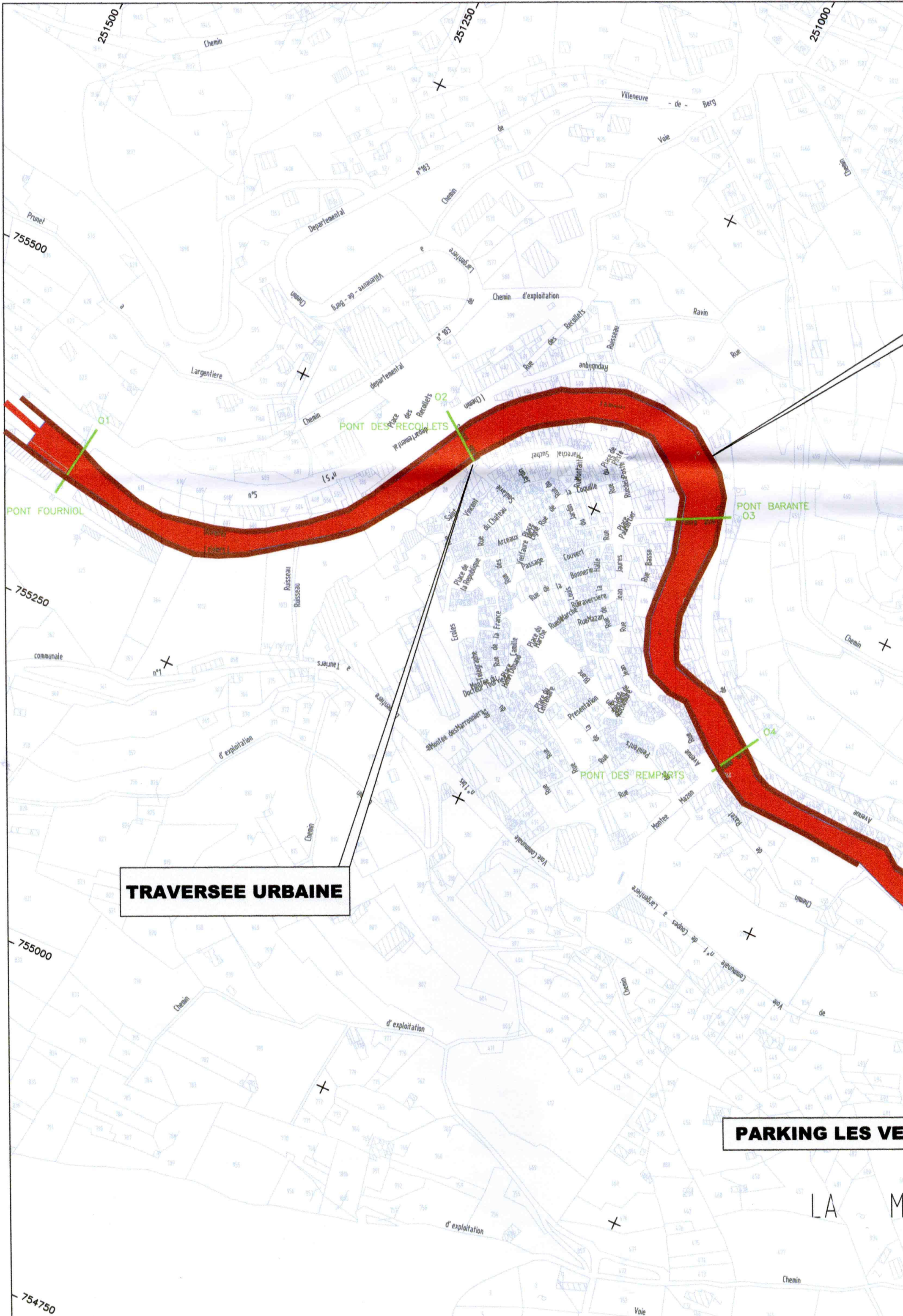
PPR approuvé le 31/05/2006



LEGENDE DES CARTES CI-APRES

1 : Zone fortement exposée (Zone rouge)

3 : Zone faiblement exposée (Zone Jaune)



**TRAVERSEE URBAINE**

**PARKING LES VE...**

LA M

**LIT CANALISE**

BEDERET

**LE BREUIL ENTERRÉ**

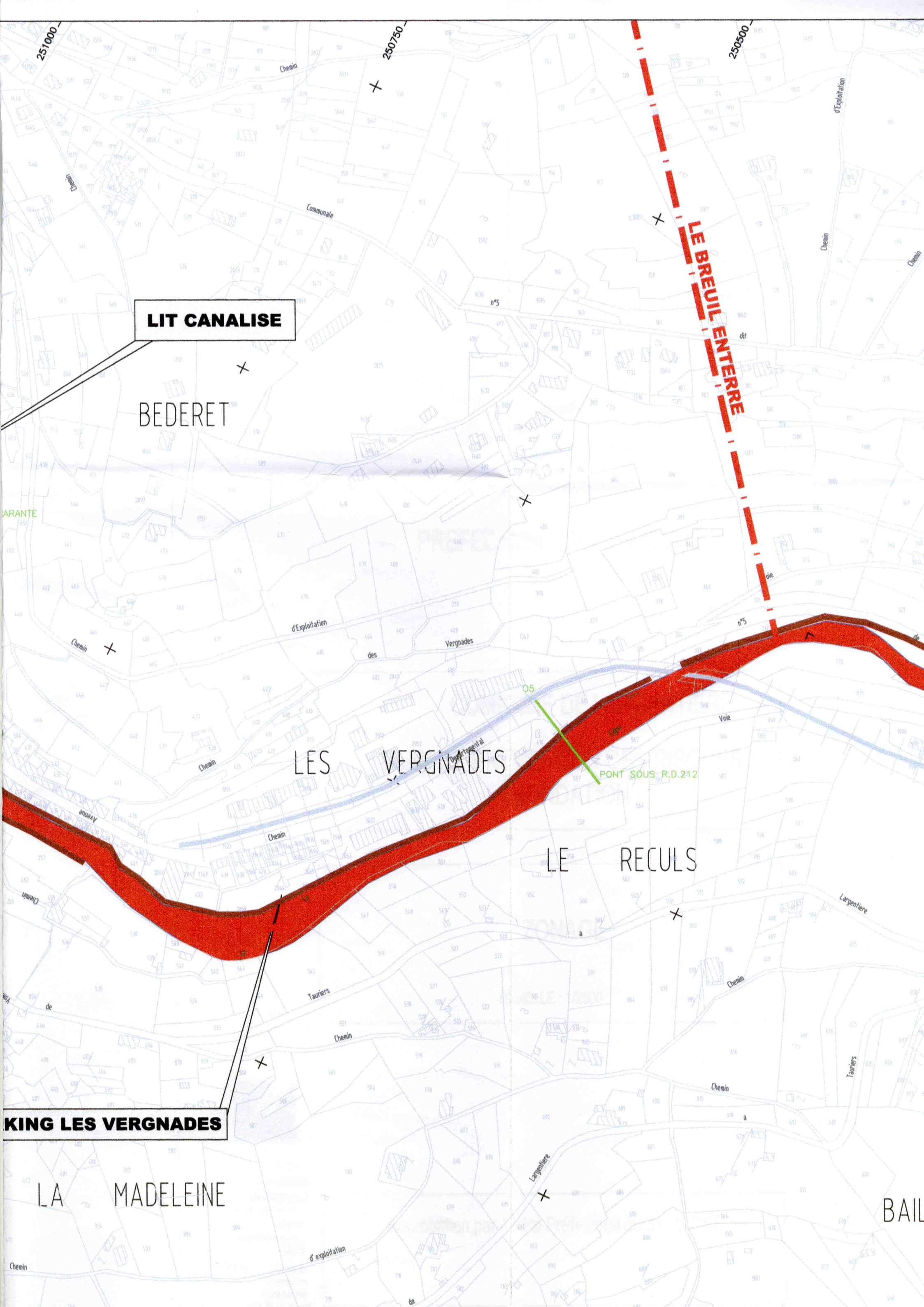
LES VERGNADES

LE RECULS

**KING LES VERGNADES**

LA MADELEINE

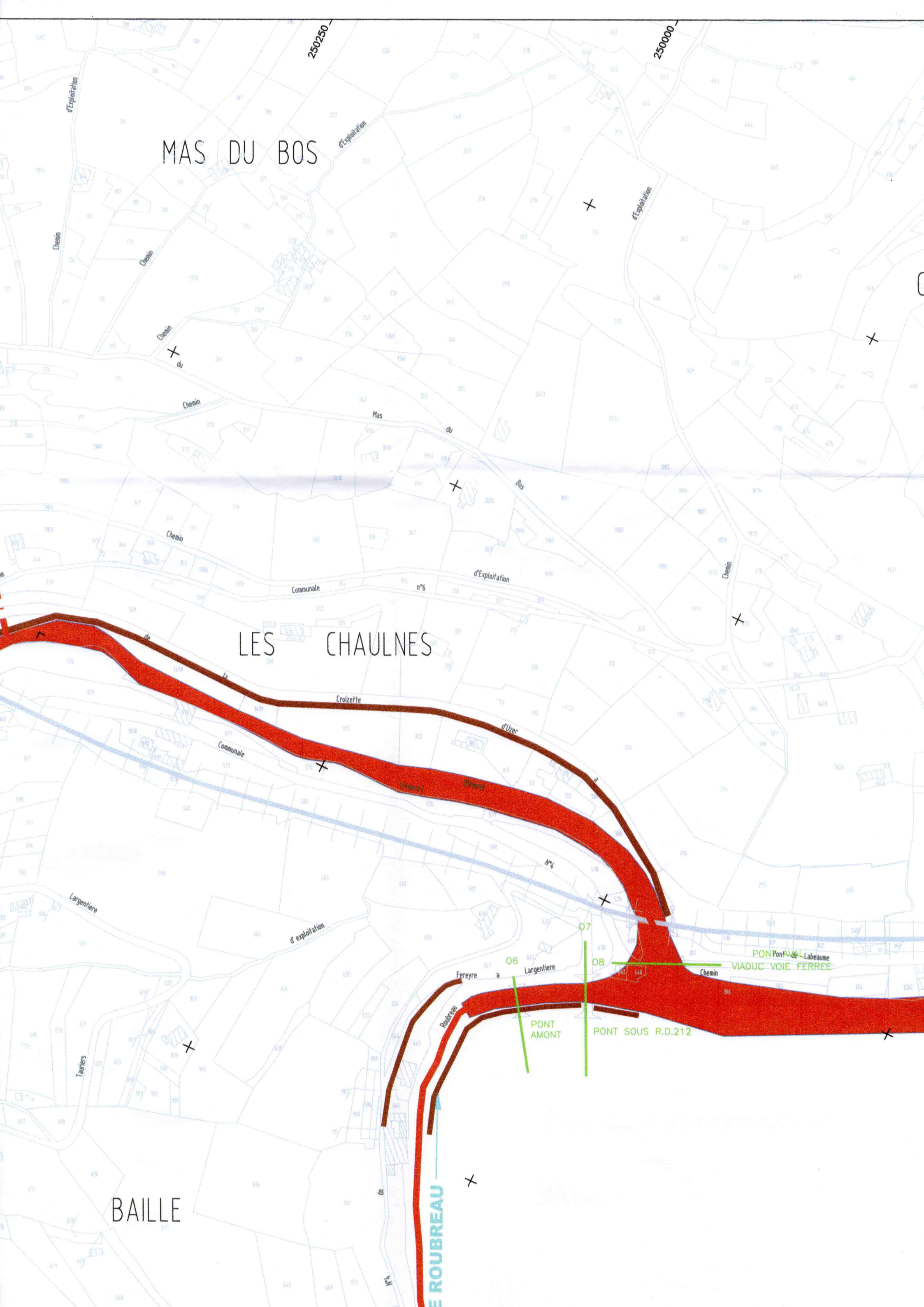
BAIL



MAS DU BOS

LES CHAULNES

BAILLE



LE  
COLOMBIER

LE  
CROS

LE  
CELAS

LA  
LAUZE

**SECTEUR DE LA PRADE**



BAS - CELAS

LA  
PRADE

**CAMPING DE LA PRADE**

Propriété JAUZION

PASSERELLE

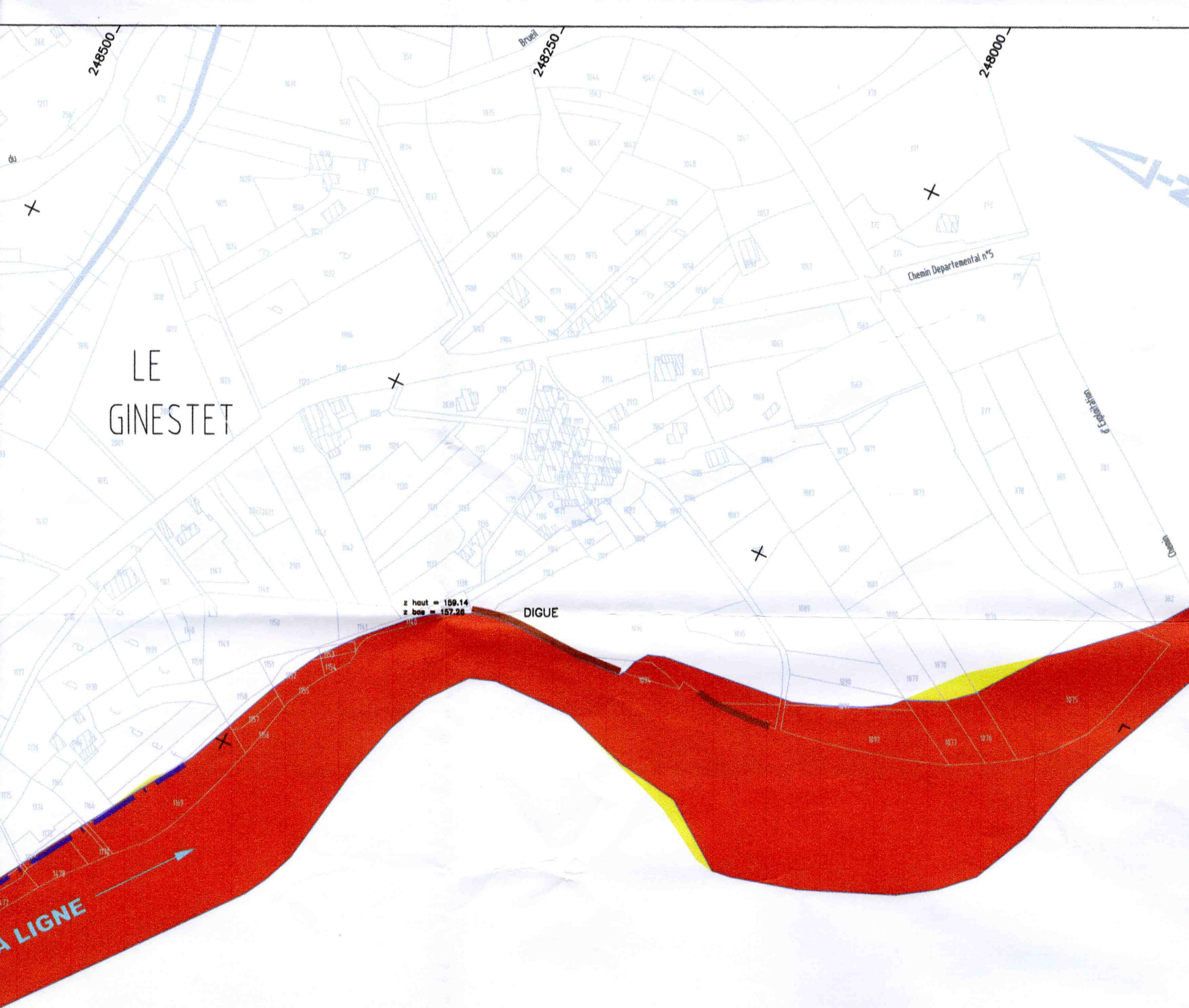
09

249000

248750

Chemins

LA LI



## LEGENDE



Risque faible 3



Risque fort 1



Ouvrages (01 à 09)



Digue, murs, ou remblai



Voie ferrée



Lit canalisé



Canal d'irrigation