



COMMUNE DES SALLELES

C14

1

C15

C13

C12

3

1

COMMUNE DE CHAMBONAS

3

C16

1

Marvigne

C11

3

C17

seuil

C18

3

C10

Vergelas

C9

Les Maisons

Passeron

Le Serre

COMMUNE DES VANS

Aprobation 1/8/2005

Commune de Chambonas

- Planche 1/3 -



Zone 1



Zone 2



Zone 3

Echelle : 1/5 000



RD 10



Les Bans

Les Sialvettes

Font-Garnier

C24

C25

1

2

3

R.D. 250

COMMUNE DE CHAMBONAS

Le Scipionnet

Chante-Perdrix

R.D. 10

C23

seuil

2

CHAMBONAS

C22

cimetière

C21

1

1

3

2cb

Le Pont

C20

3

1

1cb

C19

1

seuil

Aprobation 1/8/2005

Commune de Chambonas

- Planche 2 / 3 -

 Zone 1

 Zone 2

 Zone 3

Echelle : 1/5 000



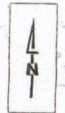
R.D. 250

COMMUNE

COMMUNE DES VANS

B  
B7  
E

25



COMMUNE  
DES ASSIONS

Palastrage  
COMMUNE

C27

Le Serre

COMMUNE  
DE  
CHAMBONAS

B14

B13

Le Fuech

Vompdes

B12

B8

B11

B10

B9

(ouvrage)

Balagère

B7c15

B7c14

B7c13




B7c12

Peyregrosse

COMMUNE  
DE  
CHAMBONAS

Aprobation 1/8/2005

Commune de Chambonas  
- Planche 3/3 -

-  Zone 1
-  Zone 2
-  Zone 3

Echelle : 1/5 000





Préfecture de l'Ardèche



Direction Départementale  
de l'Équipement Ardèche

# PLAN DE PREVENTION DES RISQUES INONDATION COMMUNE DE CHAMBONAS Zonage



**DOCUMENT APPROUVE PAR ARRETE  
PREFECTORAL DU 1/08/2005**

1105, Avenue Pierre Mendès France  
BP 4001 - 30001 NIMES Cedex 5 - France  
Tél : 04.66.87.50.00 - Fax : 04.66.84.25.63  
E-Mail : brli@brl.fr - Web : <http://www.brl.fr>