

Commune d'ECLASSAN

ST-ROMAIN-D'AY

Commune d'ECLASSAN

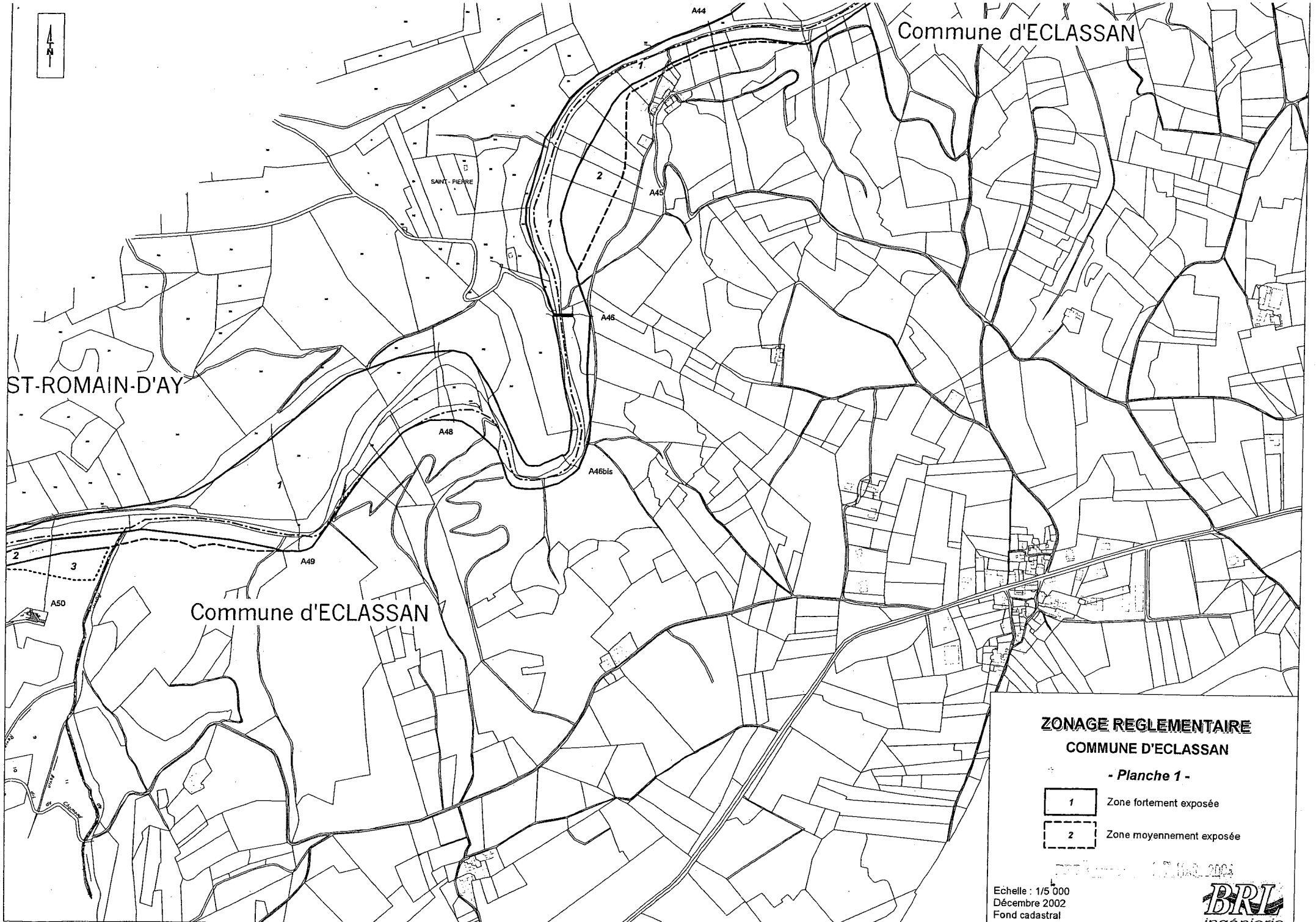
**ZONAGE REGLEMENTAIRE  
COMMUNE D'ECLASSAN**

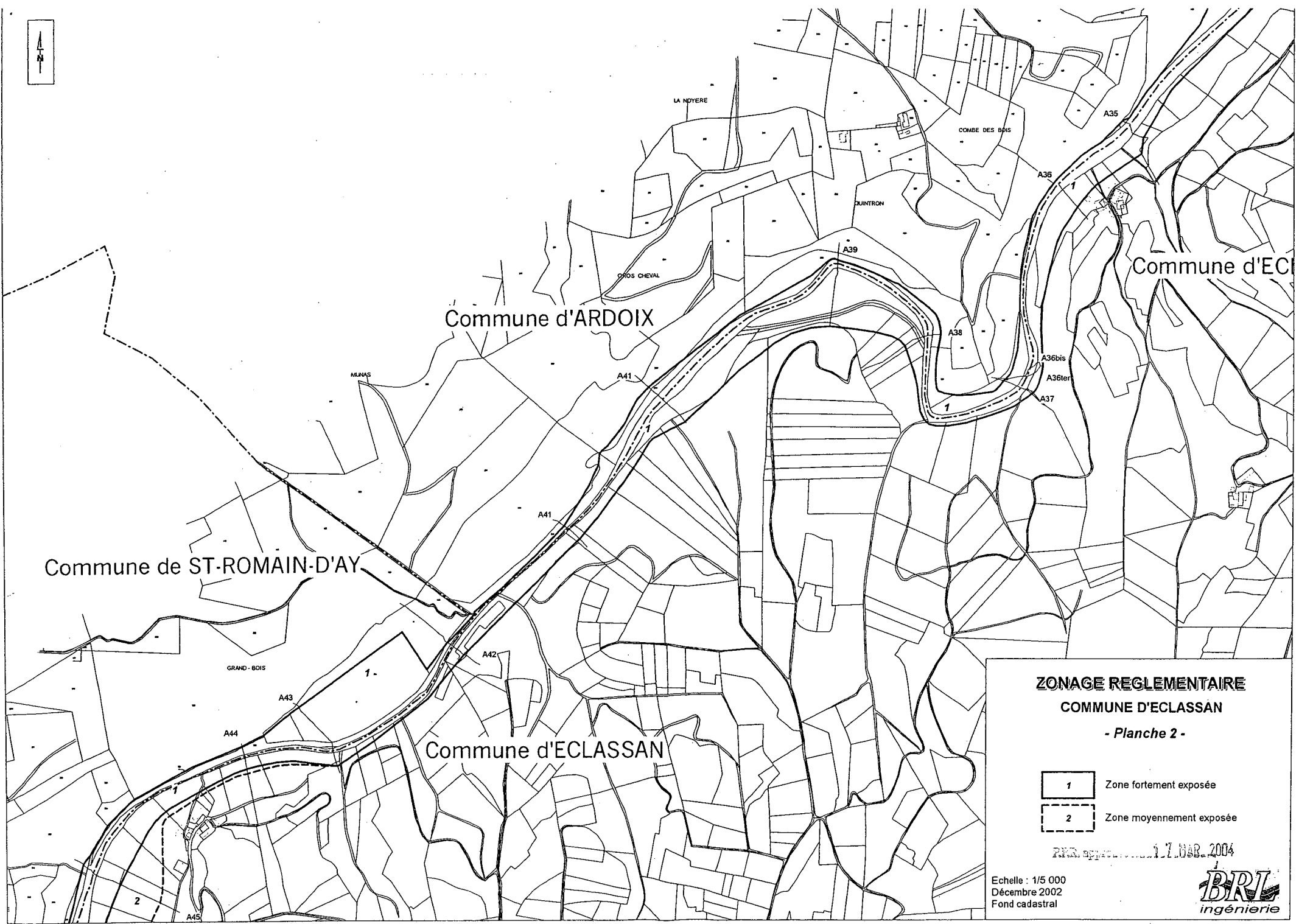
**- Planche 1 -**

- 1 Zone fortement exposée
- 2 Zone moyennement exposée

Echelle : 1/5 000  
Décembre 2002  
Fond cadastral

**BRI**  
ingénierie





Commune d'ARDOIX

Commune d'EC

Commune de ST-ROMAIN-D'AY

Commune d'ECLASSAN

**ZONAGE REGLEMENTAIRE  
COMMUNE D'ECLASSAN**

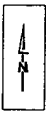
*- Planche 2 -*

- 1 Zone fortement exposée
- 2 Zone moyennement exposée

PRD approuvé le 17.08.2004

Echelle : 1/5 000  
Décembre 2002  
Fond cadastral





Commune de SARRAS

Commune d'ECLASSAN

Commune d'ARDOIX

Commune d'ECLASSAN

**ZONAGE REGLEMENTAIRE**

**COMMUNE D'ECLASSAN**

**- Planche 3 -**

**1** Zone fortement exposée

PPR. approuvé le **1.7 MAR. 2004**

**A33** Profil en travers

Echelle : 1/5 000  
Décembre 2002  
Fond cadastral





Préfecture de l'Ardèche



Direction Départementale  
de l'Équipement Ardèche

# PLAN DE PREVENTION DES RISQUES INONDATION ZONAGE REGLEMENTAIRE COMMUNE D'ECLASSAN



Page de garde réglée et imprimée



*ingénierie*



Certificat n°351273-1998

Approbation le 17/03/2004

1105, Avenue Pierre Mendès France  
BP 4001 - 30001 NIMES Cedex 5 - France  
Tél : 04.66.87.50.00 - Fax : 04.66.84.25.63  
E-Mail : brli@brl.fr - Web : <http://www.brl.fr>