

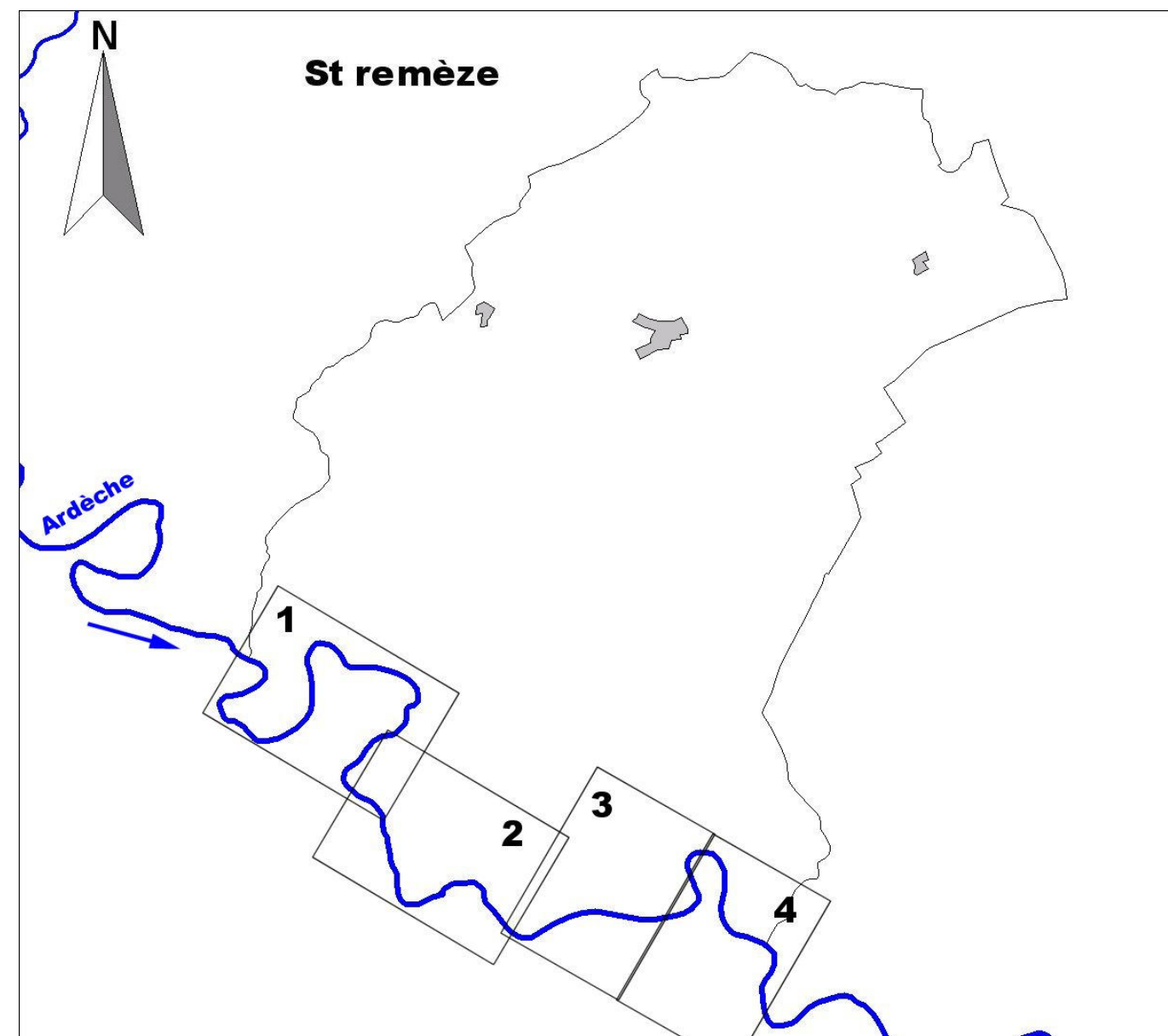
Plan de Prévention des Risques Inondation

Commune de Saint-Remèze



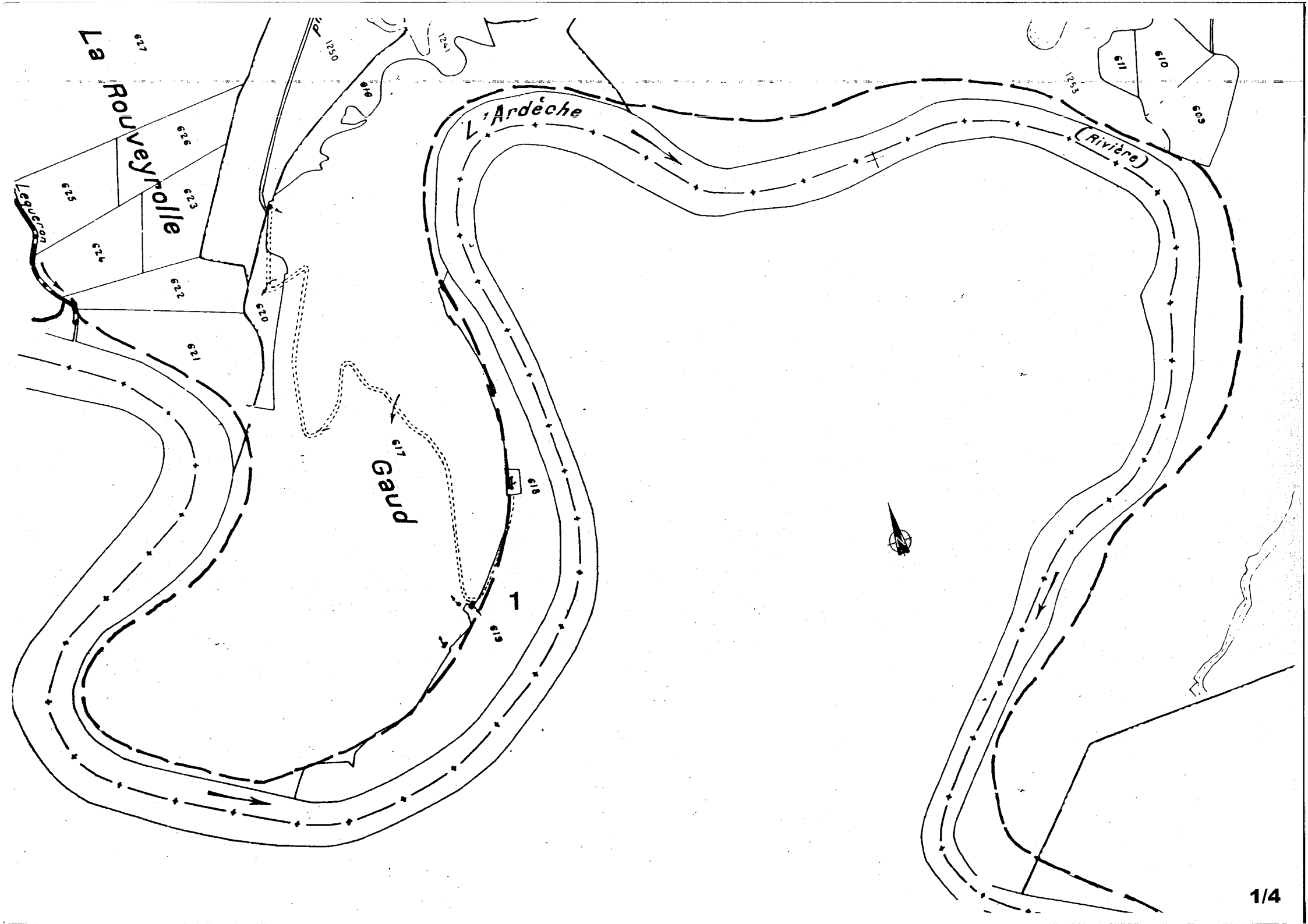
Découpage du Zonage du PPR

PPR approuvé le 25 avril 2001



LEGENDE DES CARTES CI-APRES

1 : Zone fortement exposée



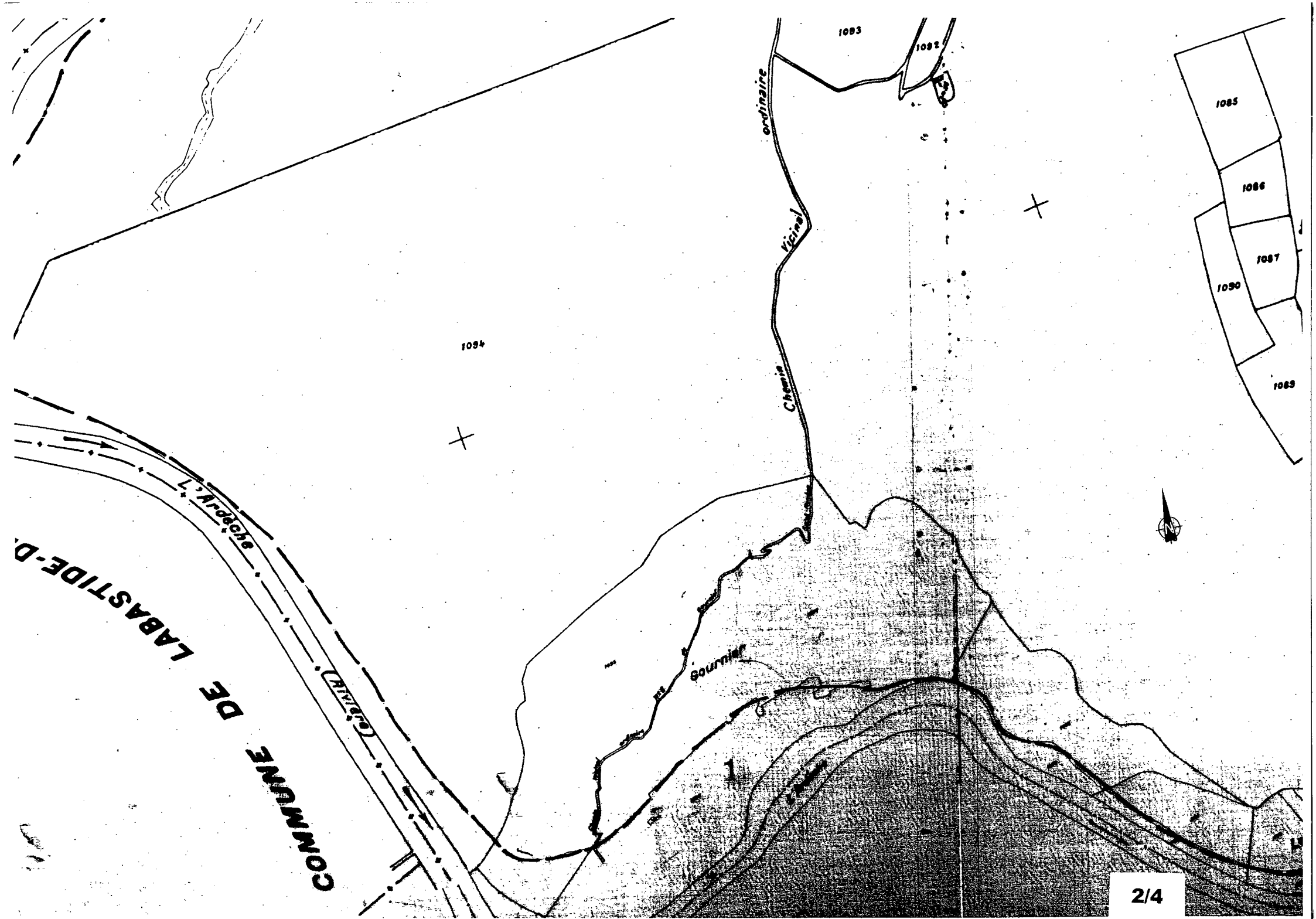
La

Rouveyrolle

L'Ardeche

Gaud

(Rivière)





MOUNIER

COMMUNE

d'Exploitation

Chemin Vernal

Le Ba

L'Angey

VISION

