



2a




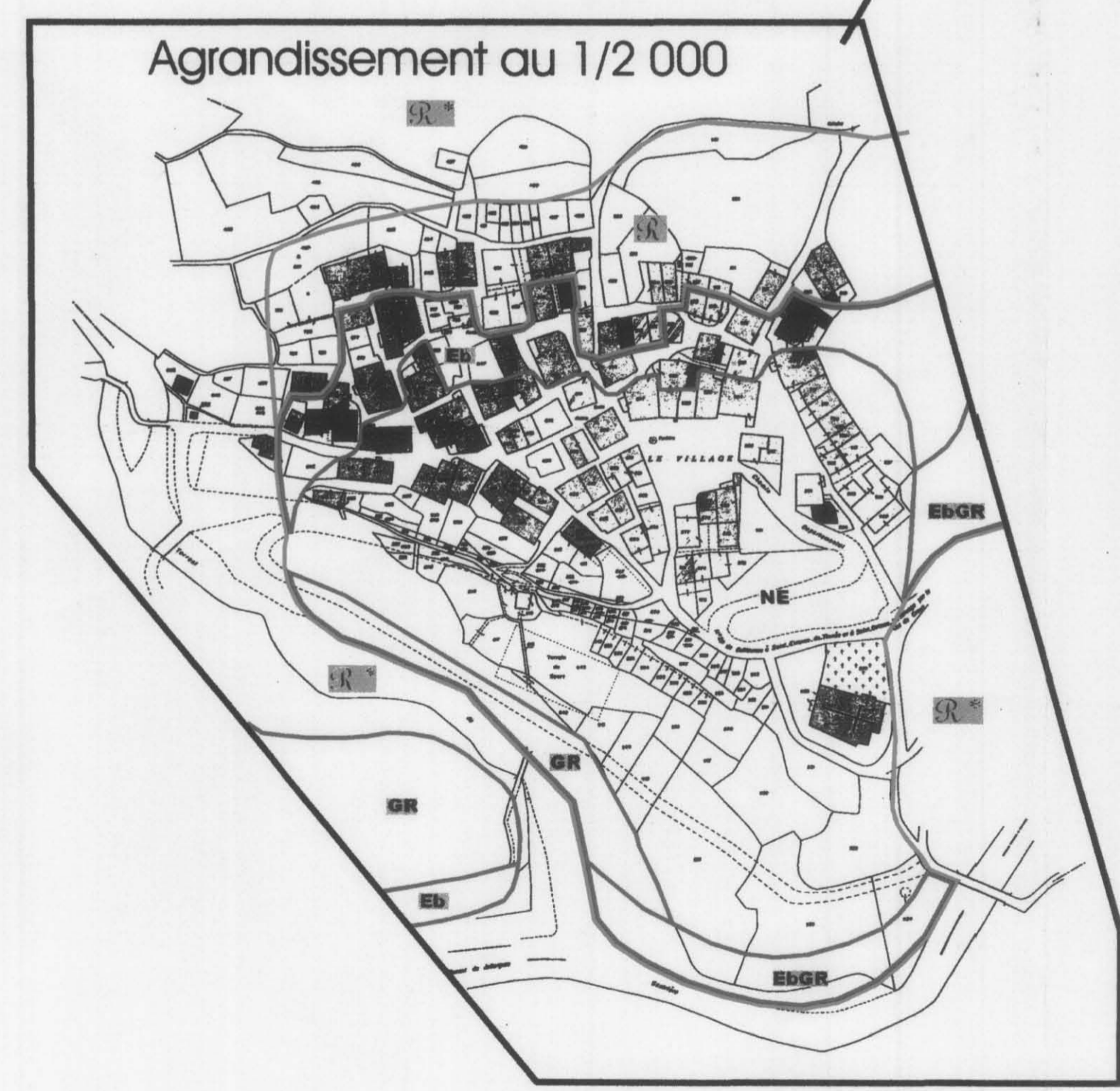
**COMMUNE DE
ST DALMAS LE SELVAGE**

**PLAN DE PREVENTION DES RISQUES
NATURELS PREVISIBLES**

Mouvements de terrain

PLAN DE ZONAGE

St Dalmas le Selvage village



Légende

Zone étudiée

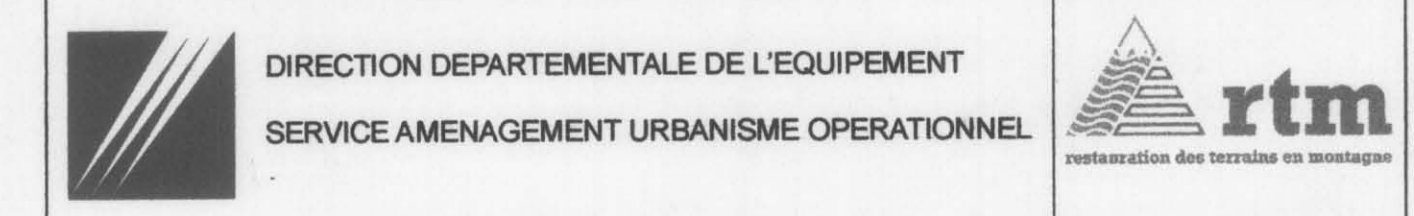
Dispositions spécifiques du règlement (cf pièce n°3)

Zone rouge	<ul style="list-style-type: none"> R R* 	Aléa de chute de blocs et/ou de pierres uniquement
		Aléas de glissement de terrain, effondrement de cavités souterraines et/ou ravinement
Zone bleue	<ul style="list-style-type: none"> Eb GR E 	Aléa de chute de blocs et/ou de pierres
		Aléas de glissement de terrain et/ou de ravinement
		Aléas d'affaissement et d'effondrement de cavités souterraines
Zone blanche	NE	Zone non exposée (aléa nul à négligeable)

Echelle 1 : 5 000

Fond cadastral : RTM-06 et DDE-06
Données relatives aux phénomènes naturels : RTM-06 2001

Octobre 2002
PRESCRIPTION DU PPR conformément à la loi n° 95-101 du 2 février 1995 : 6 Juin 2001
DELIBERATION DU CONSEIL MUNICIPAL : 8 juin 2002
ENQUETE PUBLIQUE DU : 16 avril 2002 AU 17 mai 2002
APPROBATION DU PPR : 9 Décembre 2002





Liberté • Égalité • Fraternité
RÉPUBLIQUE FRANÇAISE

PREFECTURE DES ALPES-MARITIMES

COMMUNE DE ST DALMAS LE SELVAGE

PLAN DE PREVENTION DES RISQUES NATURELS PREVISIBLES

Mouvements de terrain

PLAN DE ZONAGE

Hameaux de Bousiéyas et du Pra

Octobre 2002

PRESCRIPTION DU PPR conformément à la loi n° 95-101 du 2 février 1995 : 6 Juin 2001

DELIBERATION DU CONSEIL MUNICIPAL : 8 juin 2002

ENQUETE PUBLIQUE DU : 16 avril 2002 AU 17 mai 2002

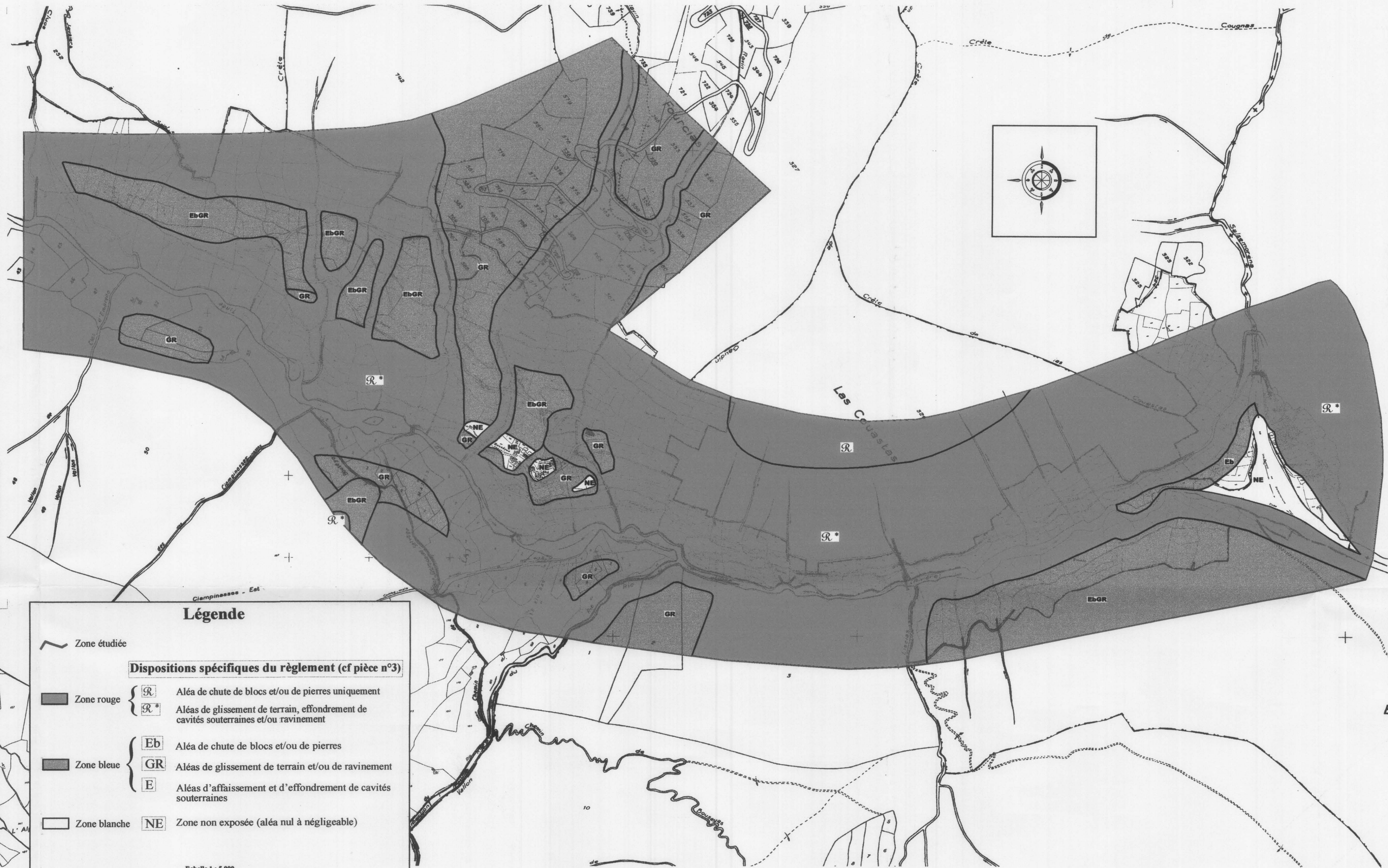
APPROBATION DU PPR : 9 Décembre 2002



DIRECTION DEPARTEMENTALE DE L'EQUIPEMENT
SERVICE AMENAGEMENT URBANISME OPERATIONNEL




2b



Légende

- Zone étudiée
- Dispositions spécifiques du règlement (cf pièce n°3)**
- Zone rouge**
 - \mathcal{R} Aléa de chute de blocs et/ou de pierres uniquement
 - \mathcal{R}^* Aléas de glissement de terrain, effondrement de cavités souterraines et/ou ravinement
 - Zone bleue**
 - Eb** Aléa de chute de blocs et/ou de pierres
 - GR** Aléas de glissement de terrain et/ou de ravinement
 - E** Aléas d'affaissement et d'effondrement de cavités souterraines
 - Zone blanche** **NE** Zone non exposée (aléa nul à négligeable)

Echelle 1 : 5 000



Fond cadastral : RTM-06 et DDE-06
Données relatives aux phénomènes naturels : RTM-06 2001

Bureau d'Etudes RTM 06 Novembre 2001