

Vu pour être annexé à l'arrêté préfectoral du
Pour le Préfet, et par délégation,
Le Secrétaire Général,

Alain NGOUÛTO

20 JUL. 2022

Zonage réglementaire

- Zone bleue "inondations par débordement de ru"
- Zone verte "ruissellements et coulées de boue"
- Zone rouge clair "ruissellements et coulées de boue"
- Zone rouge "inondations par débordement de ru"
- Zone bleu clair "ruissellements et coulées de boue"
- Côte de crue centennale en mNGF

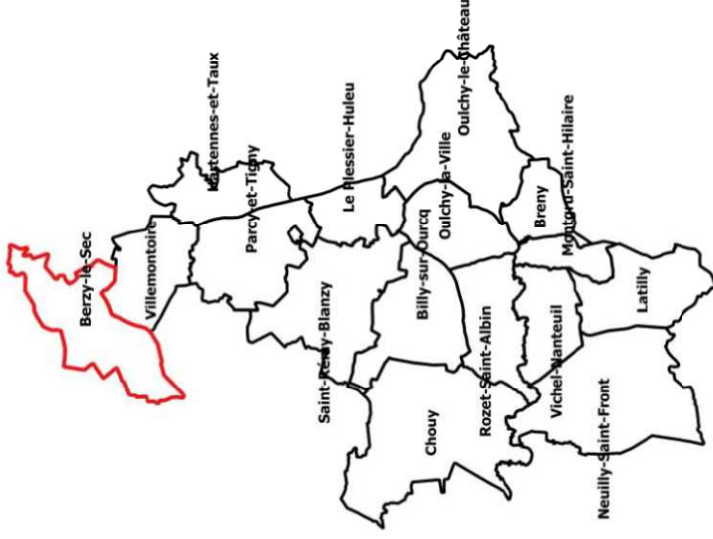
Zoom



0 3 6 km



Berzy-le-Sec



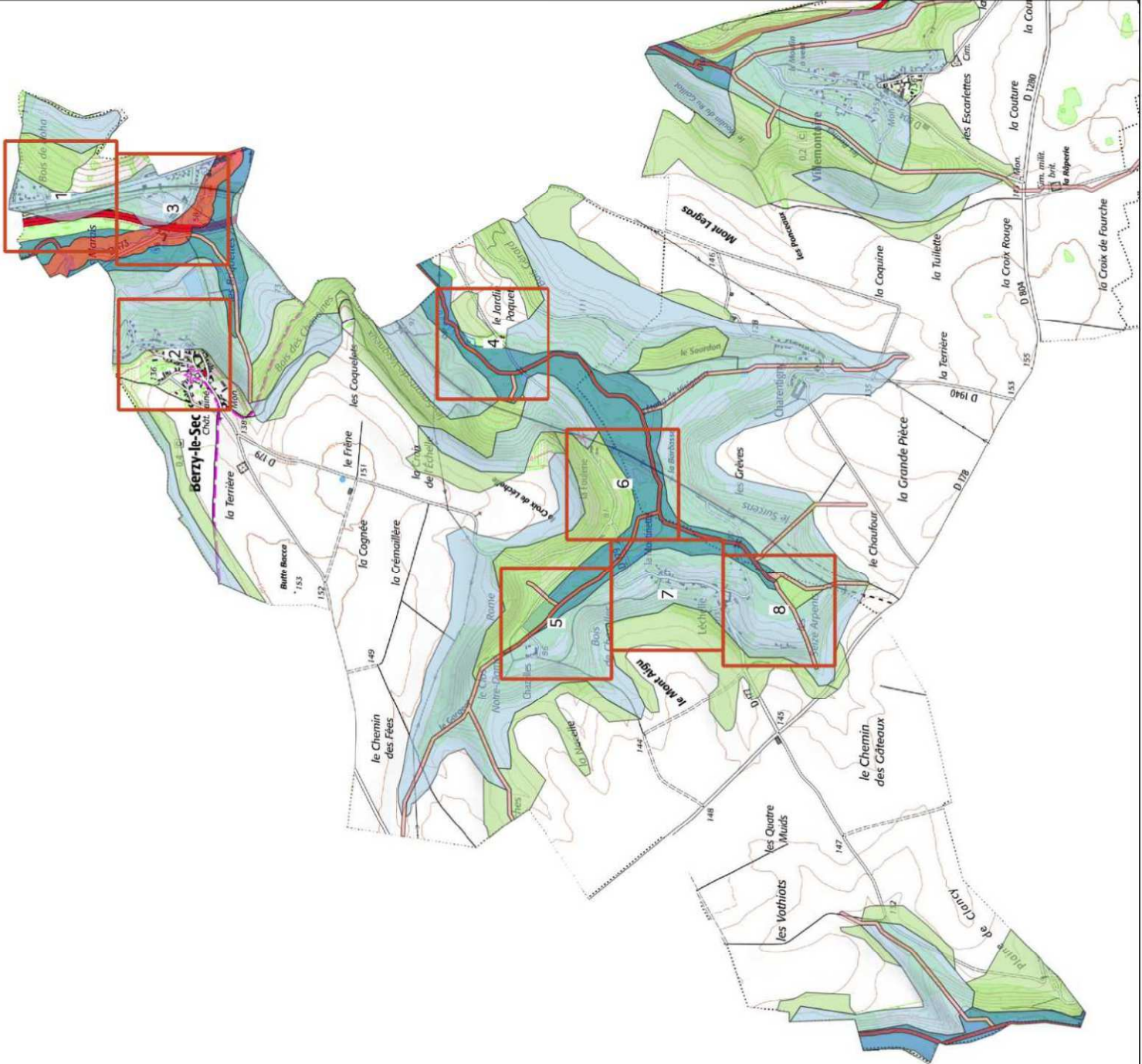
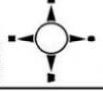
Zonage réglementaire

- Zone bleue "inondations par débordement de ru"
- Zone verte "ruissellements et coulées de boue"
- Zone rouge clair "ruissellements et coulées de boue"
- Zone rouge "inondations par débordement de ru"
- Zone bleu clair "ruissellements et coulées de boue"
- Côte de crue centennale en m/NGF
- Zoom

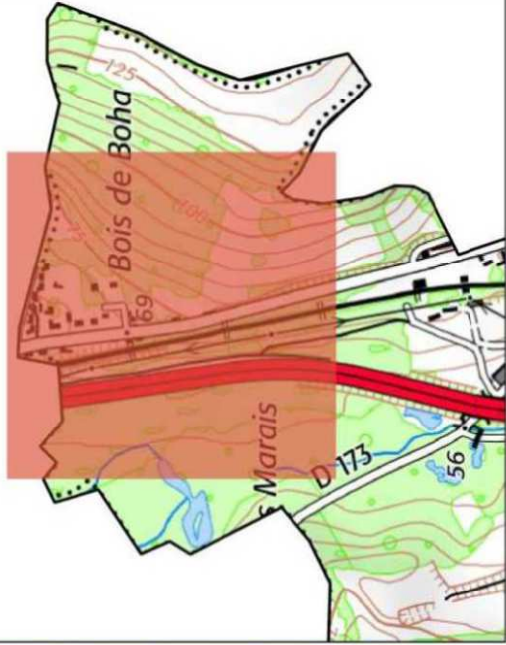
Direction départementale des territoires

Source : DDT02 / ENV / PR
DDT 02 / UT / CT-NT
Date : 15 mars 2022
©BDAdmin IGN 2019 ©BDAIRV2

PRÉFET DE L'AINSE
Liberté
Égalité
Fraternité



Berzy-le-Sec - Zoom 1



Zonage réglementaire

- Zone verte "ruissellements et coulées de boue"
- Zone rouge clair "ruissellements et coulées de boue"
- Zone rouge "inondations par débordement de ru"
- Zone bleue "inondations par débordement de ru"
- Zone bleu clair "ruissellements et coulées de boue"
- Côte de crue centennale en mNGF



PRÉFET DE L'AISNE

*Liberté
Égalité
Fraternité*

**Direction départementale
des territoires**

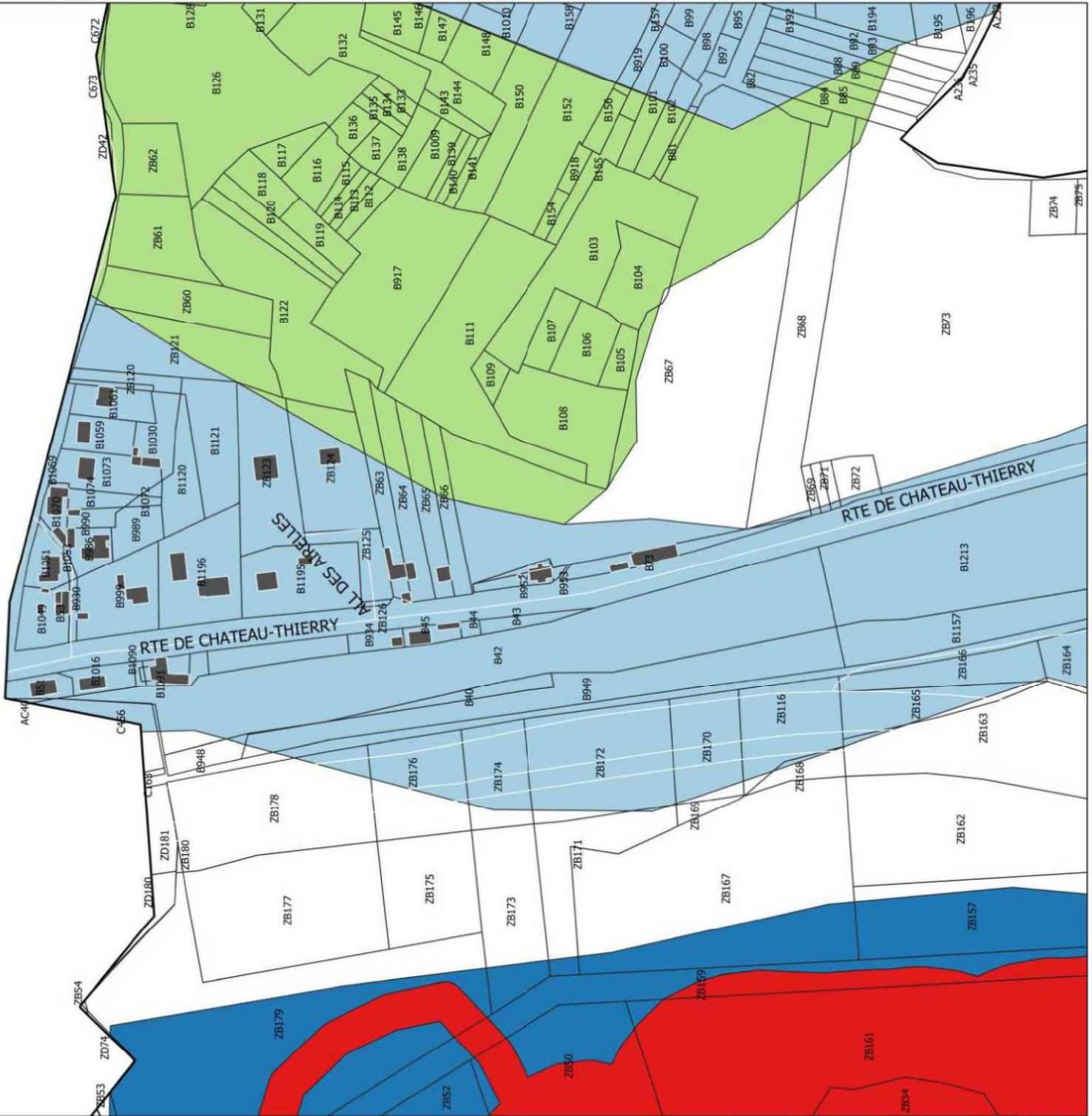
Source : DDT02 / ENV / PR
DDT 02 / UT / CT-NT
Date : 15 mars 2022
©BDAdmin IGN 2019 ©BDARV2



200 m

100

0



Berzy-le-Sec - Zoom 2



Zonage réglementaire

- Zone verte "ruissellements et coulées de boue"
- Zone rouge clair "ruissellements et coulées de boue"
- Zone rouge "inondations par débordement de ru"
- Zone bleue "inondations par débordement de ru"
- Zone bleu clair "ruissellements et coulées de boue"
- Côte de crue centennale en mNGF



**PRÉFET
DE L'AISNE**

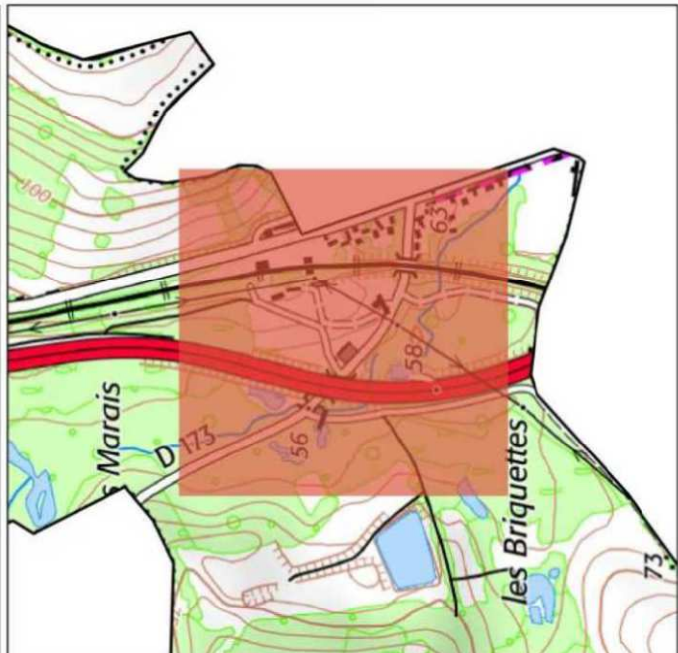
*Liberté
Égalité
Fraternité*

**Direction départementale
des territoires**

Source : DDT02 / ENV / PR
DDT 02 / UT / CT-NT
Date : 15 mars 2022
©BDAdmin IGN 2019 ©BDARIVZ



Berzy-le-Sec - Zoom 3



Zonage réglementaire

- Zone verte "ruissellements et coulées de boue"
- Zone rouge clair "ruissellements et coulées de boue"
- Zone rouge "inondations par débordement de ru"
- Zone bleue "inondations par débordement de ru"
- Zone bleu clair "ruissellements et coulées de boue"
- Côte de crue centennale en mNGF



**PRÉFET
DE L'AISNE**

*Liberté
Égalité
Fraternité*

**Direction départementale
des territoires**

Source : DDT02 / ENV / PR
DDT 02 / UT / CT-NT
Date : 15 mars 2022
©BDAdmin IGN 2019 ©BDARIV2



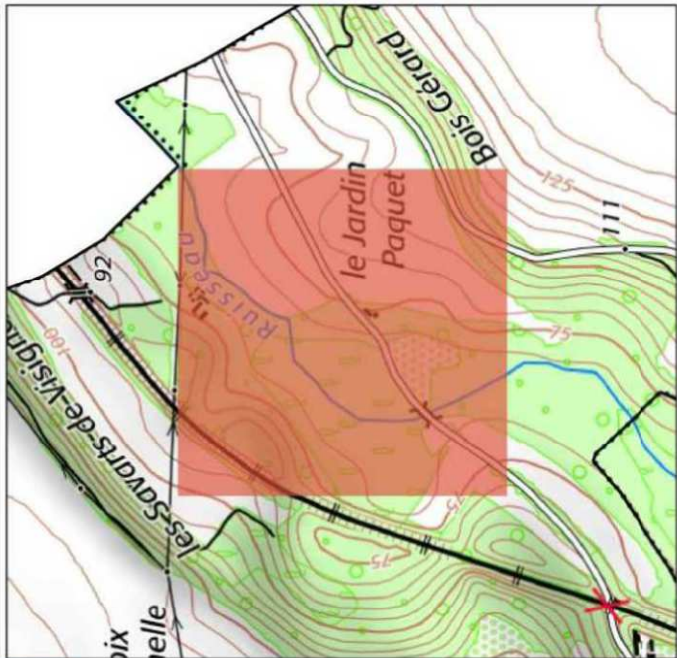
200 m

100

0



Berzy-le-Sec - Zoom 4



Zonage réglementaire

- Zone verte "ruissellements et coulées de boue"
- Zone rouge clair "ruissellements et coulées de boue"
- Zone rouge "inondations par débordement de ru"
- Zone bleue "inondations par débordement de ru"
- Zone bleu clair "ruissellements et coulées de boue"
- Côte de crue centennale en mNGF

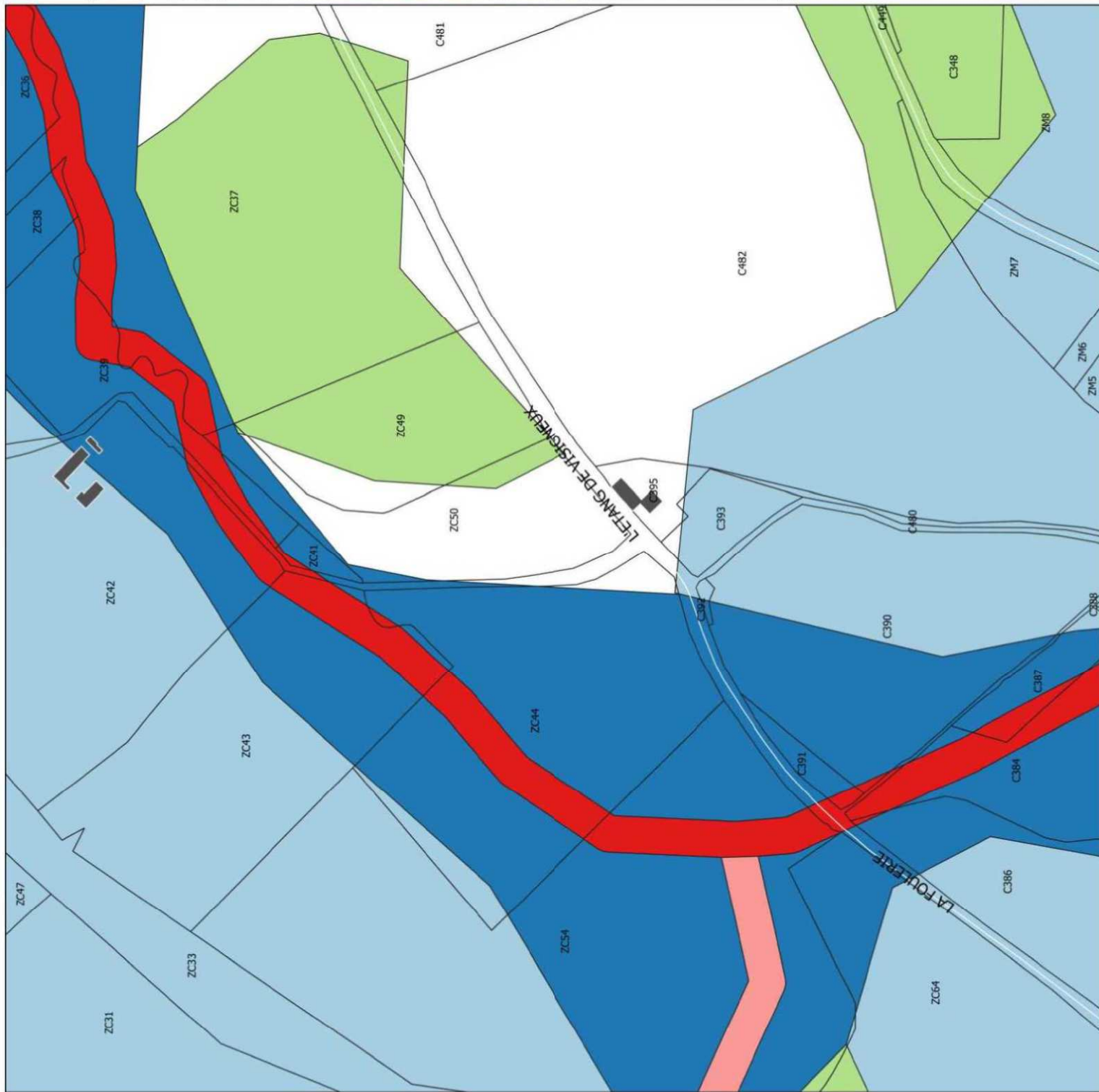


**PRÉFET
DE L'AISNE**

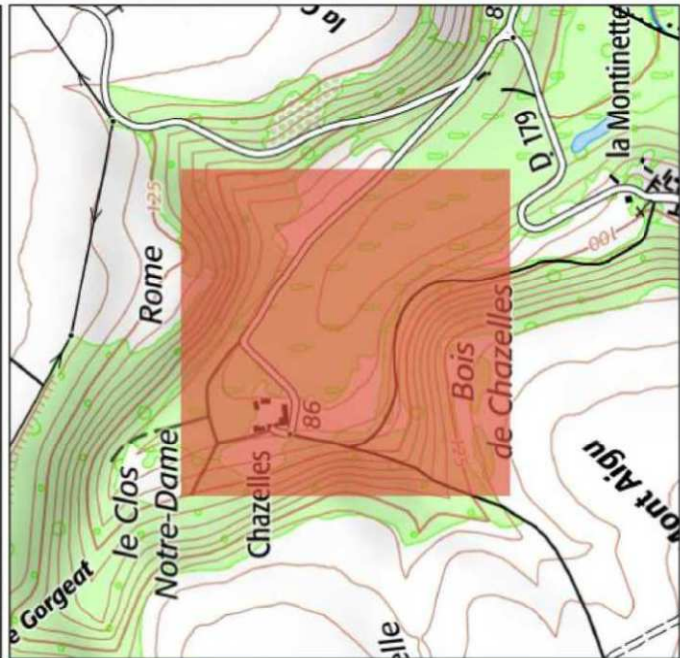
*Liberté
Égalité
Fraternité*

**Direction départementale
des territoires**

Source : DDT02 / ENV / PR
DDT 02 / UT / CT-NT
Date : 15 mars 2022
©BDAdmin IGN 2019 ©BDARV2



Berzy-le-Sec - Zoom 5



Zonage réglementaire

- Zone verte "ruissellements et coulées de boue"
- Zone rouge clair "ruissellements et coulées de boue"
- Zone rouge "inondations par débordement de ru"
- Zone bleue "inondations par débordement de ru"
- Zone bleu clair "ruissellements et coulées de boue"
- Côte de crue centennale en mNGF



PRÉFET DE L'AISNE

*Liberté
Égalité
Fraternité*

Direction départementale des territoires

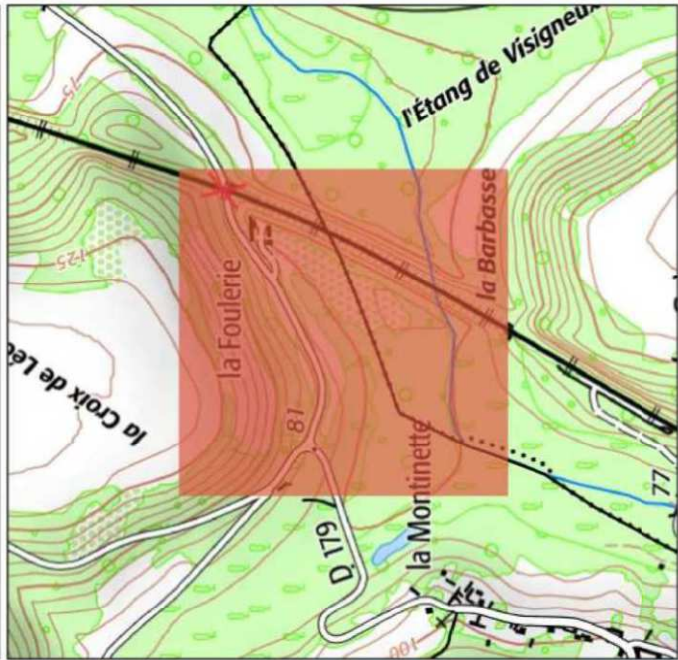
Source : DDT02 / ENV / PR
DDT 02 / UT / CT-NT
Date : 15 mars 2022
©BDAdmin IGN 2019 ©BDARV2



200 m



Berzy-le-Sec - Zoom 6



Zonage réglementaire

- Zone verte "ruissellements et coulées de boue"
- Zone rouge clair "ruissellements et coulées de boue"
- Zone rouge "inondations par débordement de ru"
- Zone bleue "inondations par débordement de ru"
- Zone bleu clair "ruissellements et coulées de boue"
- Côte de crue centennale en mNGF

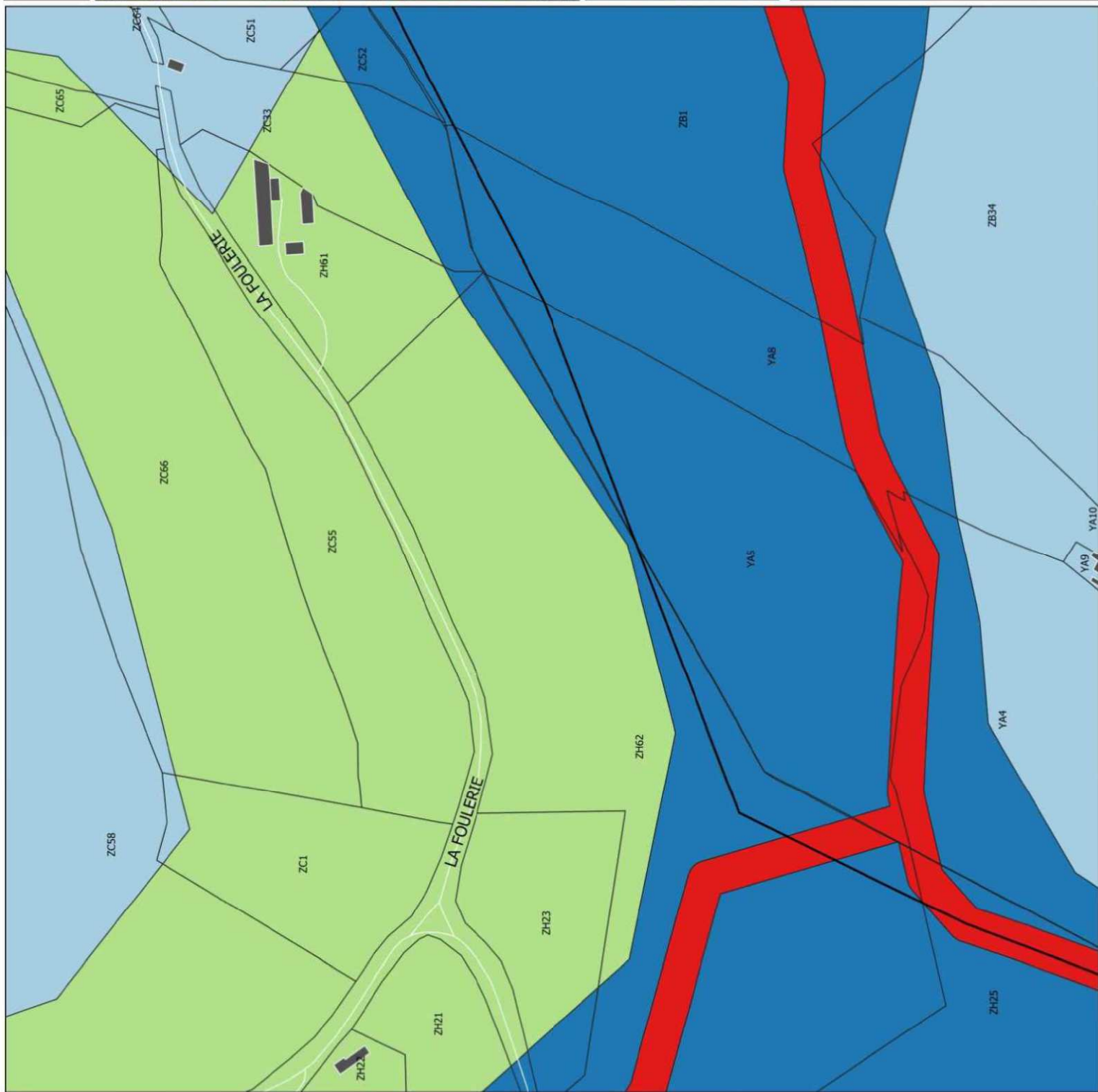


**PRÉFET
DE L'AISNE**

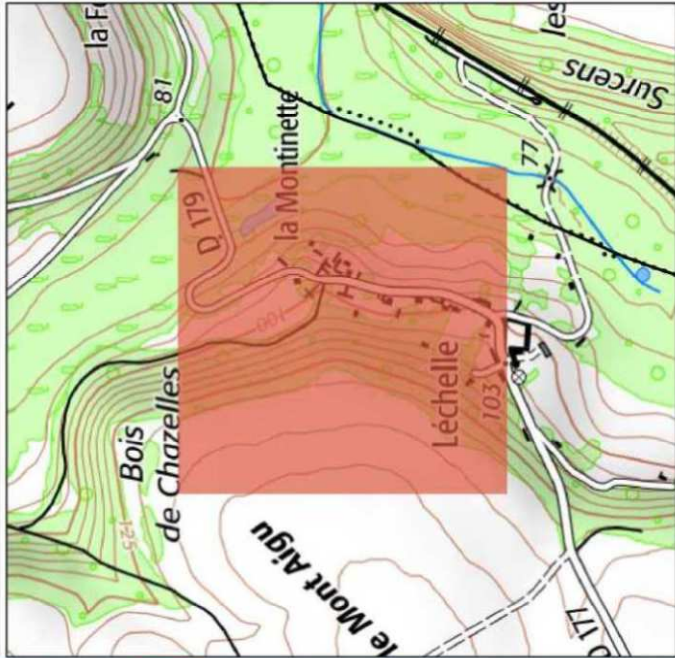
*Liberté
Égalité
Fraternité*

**Direction départementale
des territoires**

Source : DDT02 / ENV / PR
DDT 02 / UT / CT-NT
Date : 15 mars 2022
©BDAdmin IGN 2019 ©BDARV2



Berzy-le-Sec - Zoom 7



Zonage réglementaire

- Zone verte "ruissellements et coulées de boue"
- Zone rouge clair "ruissellements et coulées de boue"
- Zone rouge "inondations par débordement de ru"
- Zone bleue "inondations par débordement de ru"
- Zone bleu clair "ruissellements et coulées de boue"
- Côte de crue centennale en mNGF



**PRÉFET
DE L'AISNE**

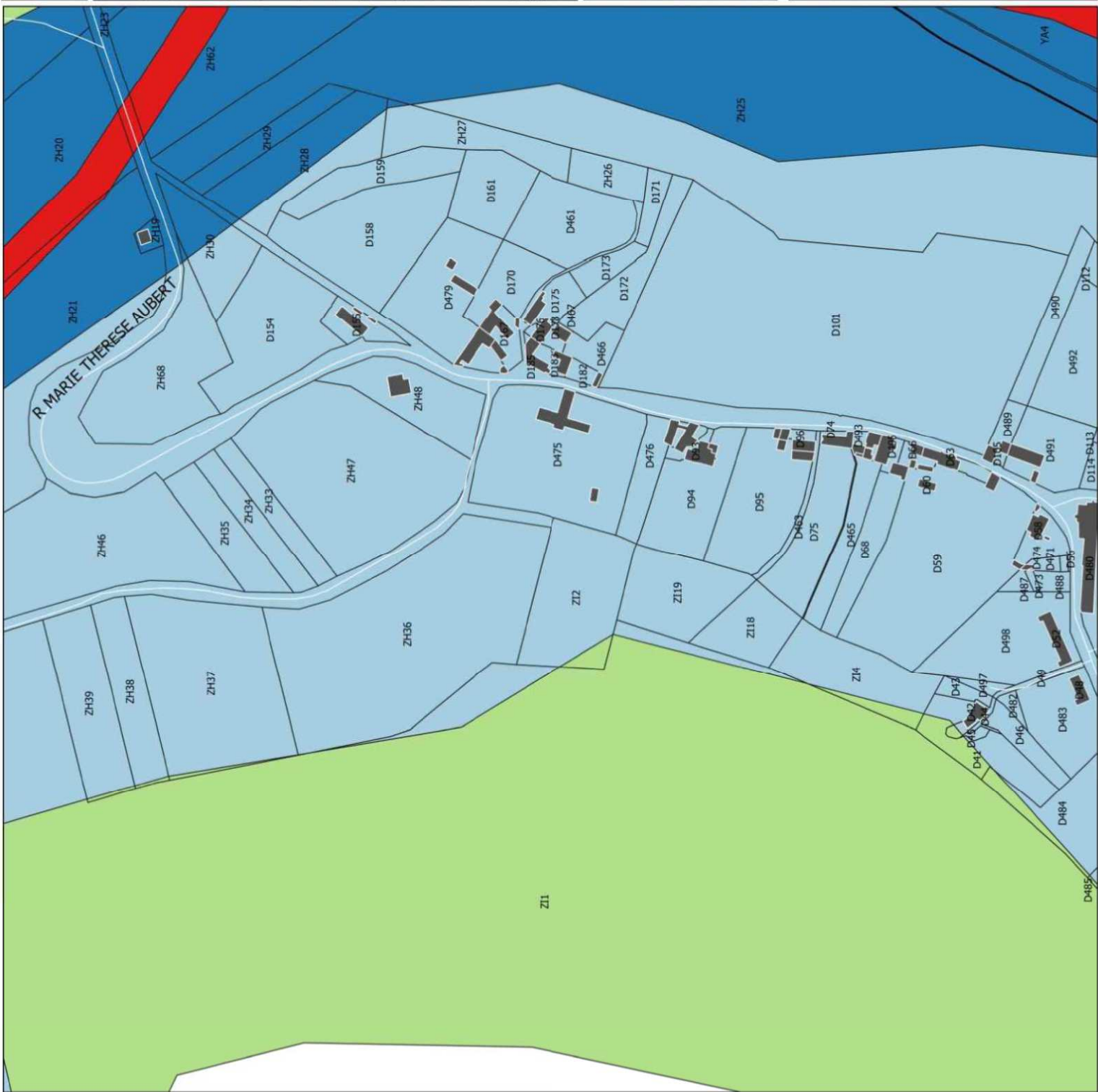
*Liberté
Égalité
Fraternité*

**Direction départementale
des territoires**

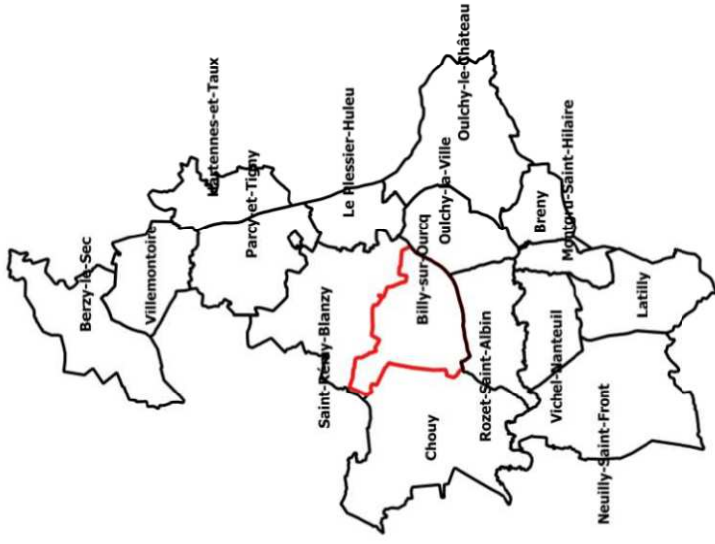
Source : DDT02 / ENV / PR
DDT 02 / UT / CT-NT
Date : 15 mars 2022
©BDAdmin IGN 2019 ©BDARV2



0 100 200 m



Billy-sur-Ourcq



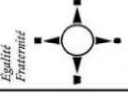
Zonage réglementaire

- Zone bleue "inondations par débordement de ru"
- Zone verte "ruissellements et coulées de boue"
- Zone rouge clair "ruissellements et coulées de boue"
- Zone rouge "inondations par débordement de ru"
- Zone bleu clair "ruissellements et coulées de boue"
- Côte de crue centennale en m/NGF
- Zoom

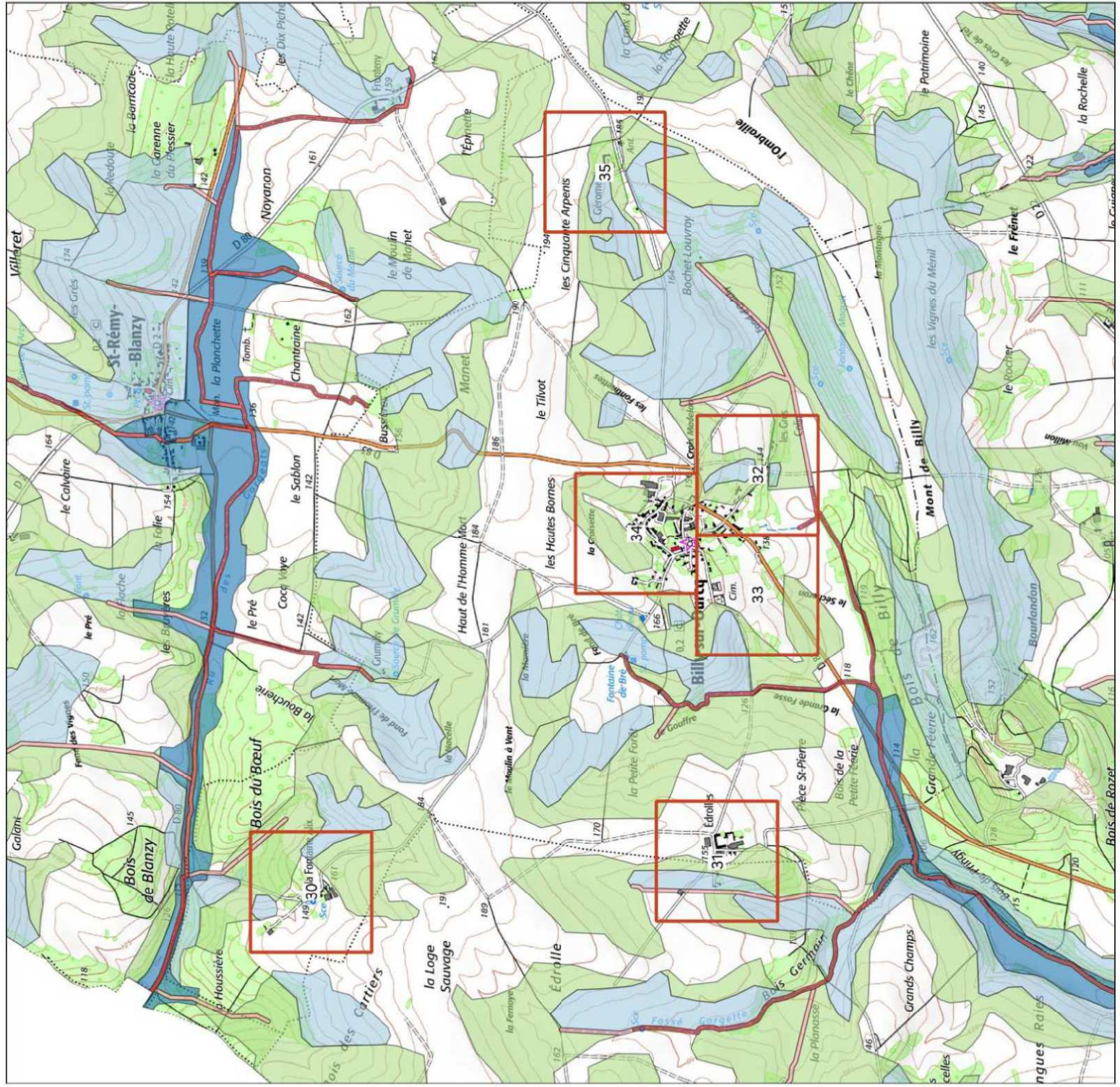
Direction départementale des territoires

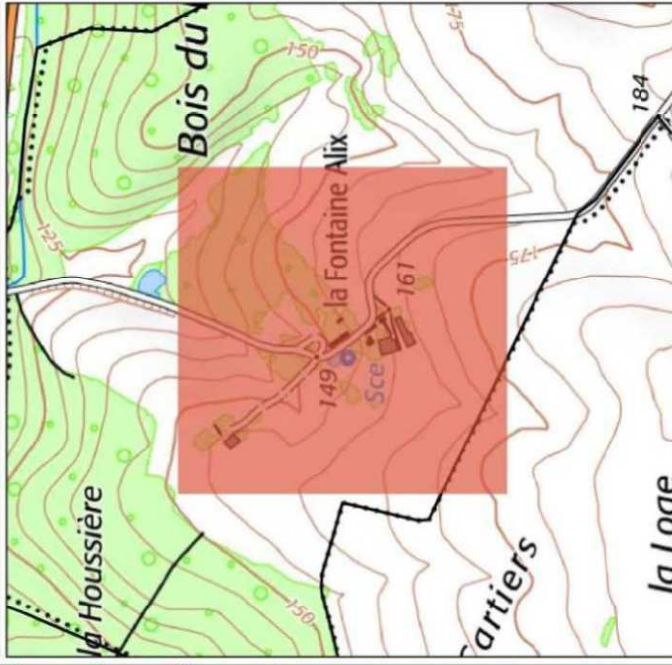
Source : DDT02 / ENV / PR
DDT 02 / UT / CT-NT
Date : 15 mars 2022
©BDAdmin IGN 2019 ©BDAIV2

PRÉFET DE L'AINES
Liberté
Égalité
Fraternité









0 5 10 km





Zonage réglementaire

-  Zone verte "ruissellements et coulées de boue"
-  Zone rouge clair "ruissellements et coulées de boue"
-  Zone rouge "inondations par débordement de ru"
-  Zone bleue "inondations par débordement de ru"
-  Zone bleu clair "ruissellements et coulées de boue"
-  Côte de crue centennale en mNGF

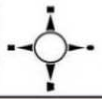


**PRÉFET
DE L'AISNE**

*Liberté
Égalité
Fraternité*

**Direction départementale
des territoires**

Source : DDT02 / ENV / PR
DDT 02 / UT / CT-NT
Date : 15 mars 2022
©BDAdmin IGN 2019 ©BDARIV2

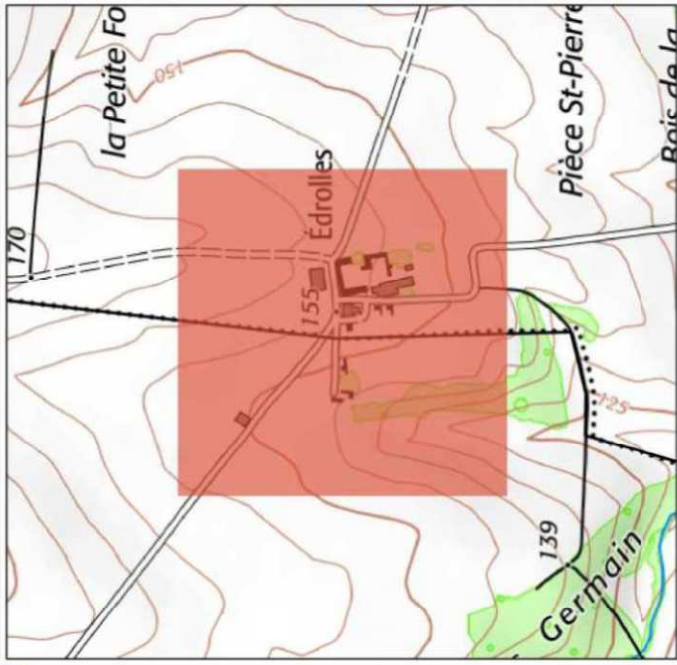


200 m







100

0





Zonage réglementaire

-  Zone verte "ruissellements et coulées de boue"
-  Zone rouge clair "ruissellements et coulées de boue"
-  Zone rouge "inondations par débordement de ru"
-  Zone bleue "inondations par débordement de ru"
-  Zone bleu clair "ruissellements et coulées de boue"
-  Côte de crue centennale en mNGF

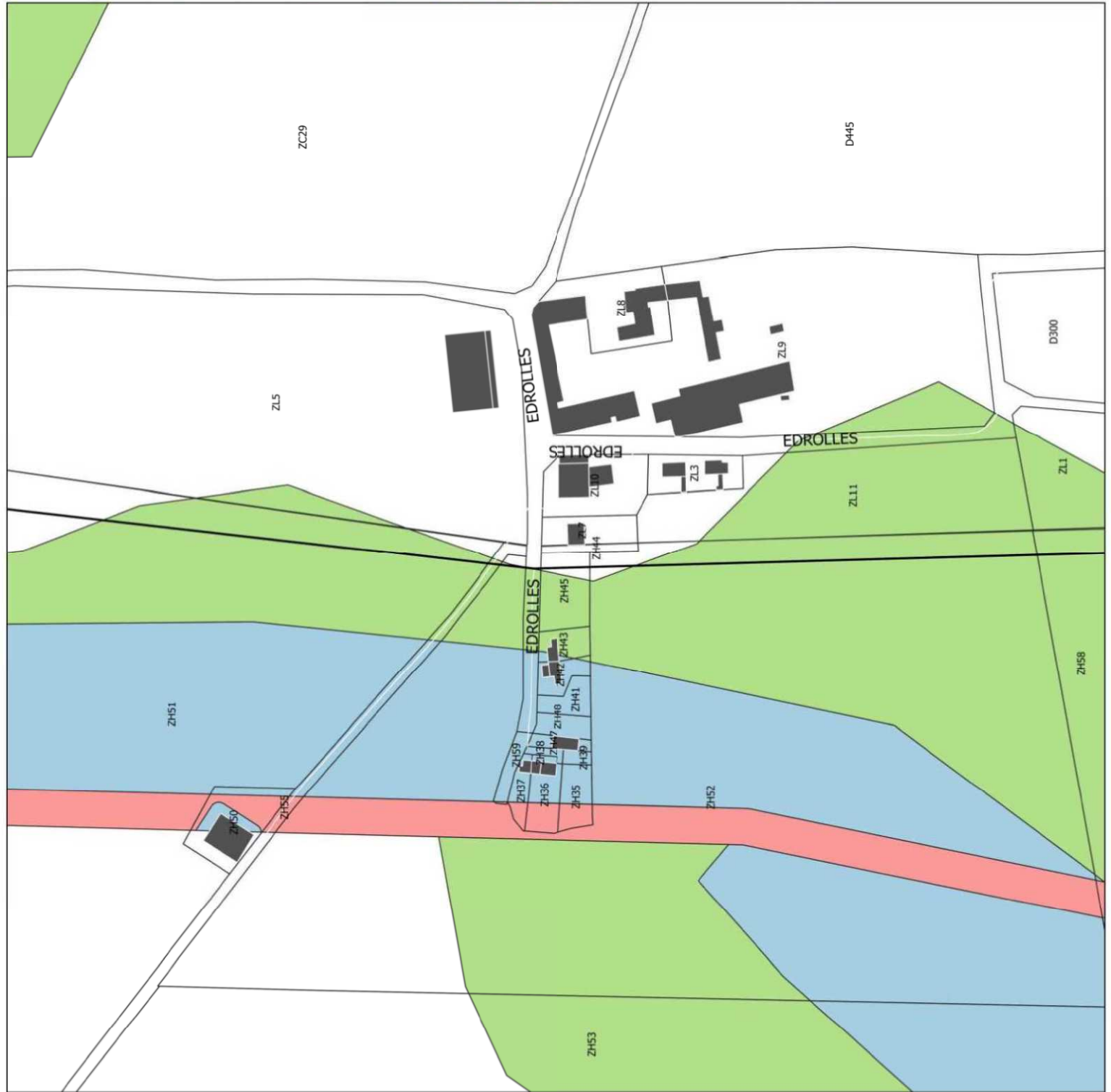


**PRÉFET
DE L'AINES**

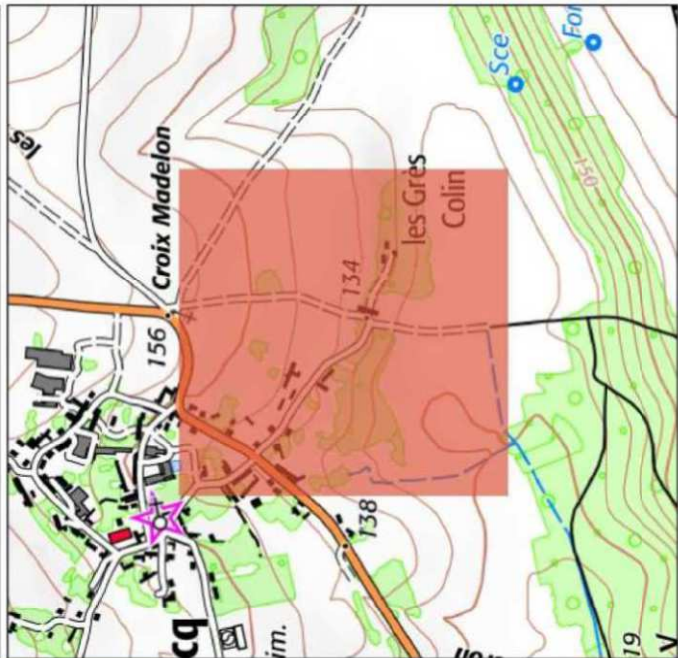
*Liberté
Égalité
Fraternité*

**Direction départementale
des territoires**

Source : DDT02 / ENV / PR
DDT 02 / UT / CT-NT
Date : 15 mars 2022
©BDAdmin IGN 2019 ©BDARIV2



Billy-sur-Ourcq - Zoom 32



Zonage réglementaire

- Zone verte "ruissellements et coulées de boue"
- Zone rouge clair "ruissellements et coulées de boue"
- Zone rouge "inondations par débordement de ru"
- Zone bleue "inondations par débordement de ru"
- Zone bleu clair "ruissellements et coulées de boue"
- Côte de crue centennale en mNGF



**PRÉFET
DE L'AISNE**

*Liberté
Égalité
Fraternité*

**Direction départementale
des territoires**

Source : DDT02 / ENV / PR
DDT 02 / UT / CT-NT
Date : 15 mars 2022
©BDAdmin IGN 2019 ©BDARIV2



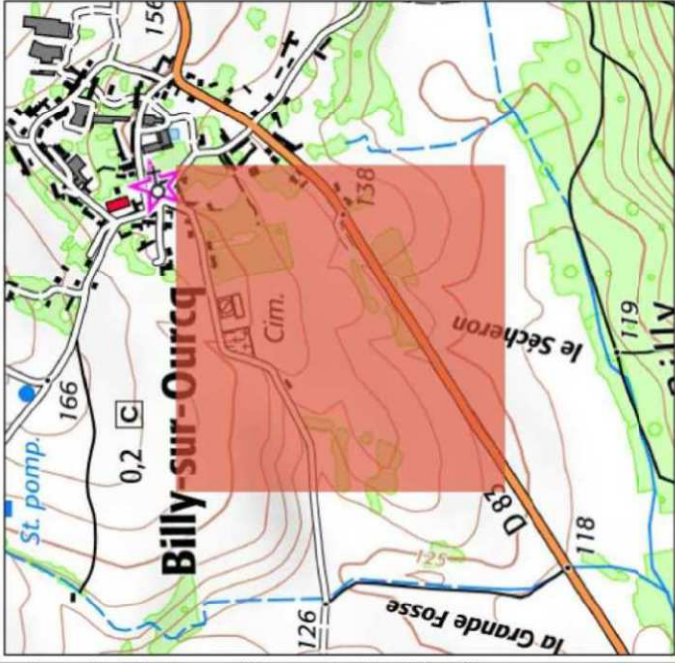
200 m

100

0



Billy-sur-Ourcq - Zoom 33



Zonage réglementaire

- Zone verte "ruissellements et coulées de boue"
- Zone rouge clair "ruissellements et coulées de boue"
- Zone rouge "inondations par débordement de ru"
- Zone bleue "inondations par débordement de ru"
- Zone bleu clair "ruissellements et coulées de boue"
- Côte de crue centennale en mNGF



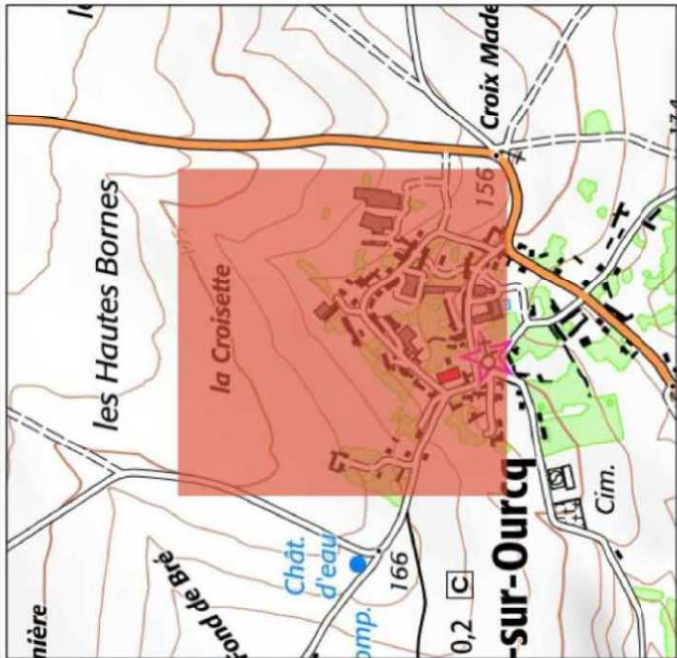
PRÉFET DE L'AISNE

*Liberté
Égalité
Fraternité*

Direction départementale des territoires

Source : DDT02 / ENV / PR
DDT 02 / UT / CT-NT
Date : 15 mars 2022
©BDAdmin IGN 2019 ©BDARIVZ





Zonage réglementaire

- Zone verte "ruissellements et coulées de boue"
- Zone rouge clair "ruissellements et coulées de boue"
- Zone rouge "inondations par débordement de ru"
- Zone bleue "inondations par débordement de ru"
- Zone bleu clair "ruissellements et coulées de boue"
- Côte de crue centennale en mNGF



**PRÉFET
DE L'AISNE**

*Liberté
Égalité
Fraternité*

**Direction départementale
des territoires**

Source : DDT02 / ENV / PR
DDT 02 / UT / CT-NT
Date : 15 mars 2022
©BDAdmin IGN 2019 ©BDARV2

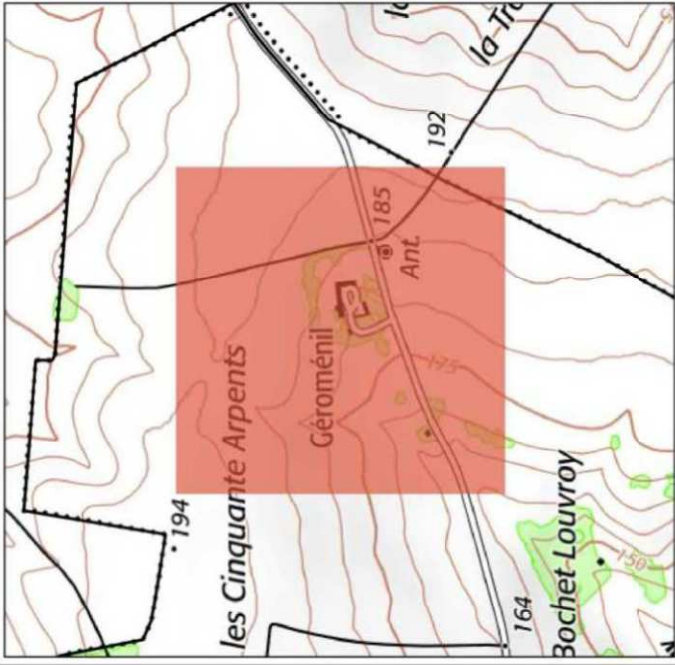


200 m

100

0





Zonage réglementaire

- Zone verte "ruissellements et coulées de boue"
- Zone rouge clair "ruissellements et coulées de boue"
- Zone rouge "inondations par débordement de ru"
- Zone bleue "inondations par débordement de ru"
- Zone bleu clair "ruissellements et coulées de boue"
- Côte de crue centennale en mNGF

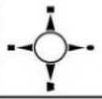


PRÉFET DE L'AISNE

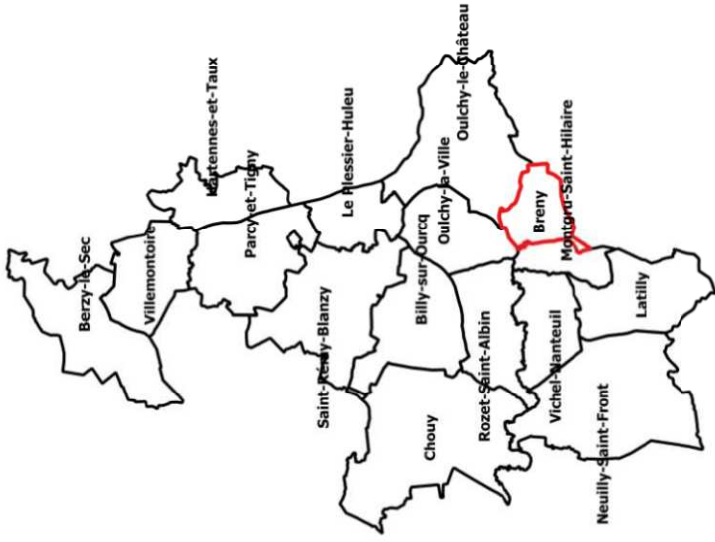
*Liberté
Égalité
Fraternité*

Direction départementale des territoires

Source : DDT02 / ENV / PR
DDT 02 / UT / CT-NT
Date : 15 mars 2022
©BDAdmin IGN 2019 ©BDARV2



Breny



Zonage réglementaire

- Zone bleue "inondations par débordement de ru"
- Zone verte "ruissellements et coulées de boue"
- Zone rouge clair "ruissellements et coulées de boue"
- Zone rouge "inondations par débordement de ru"
- Zone bleu clair "ruissellements et coulées de boue"
- Côte de crue centennale en m/NGF
- Zoom

 **PREFET DE L'AINES**

Liberté
Egalité
Fraternité

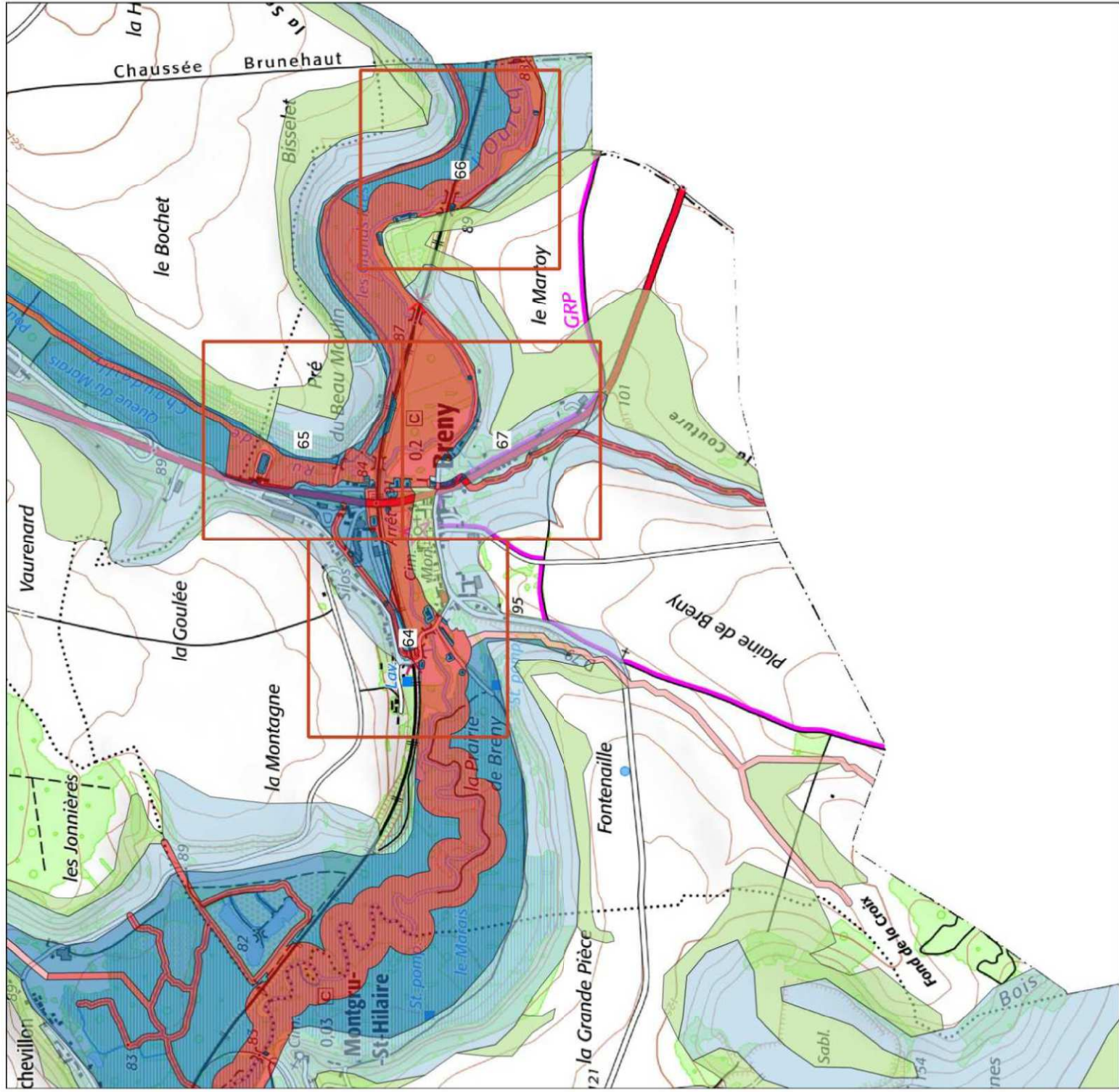


10 km



Direction départementale des territoires

Source : DDT02 / ENV / PR
DDT 02 / UT / CT-NT
Date : 15 mars 2022
©BDAdmin IGN 2019 ©BDAITV2





Zonage réglementaire

- Zone verte "ruissellements et coulées de boue"
- Zone rouge clair "ruissellements et coulées de boue"
- Zone rouge "inondations par débordement de ru"
- Zone bleue "inondations par débordement de ru"
- Zone bleu clair "ruissellements et coulées de boue"
- Côte de crue centennale en mNGF



PRÉFET DE L'AISNE

*Liberté
Égalité
Fraternité*

Direction départementale des territoires

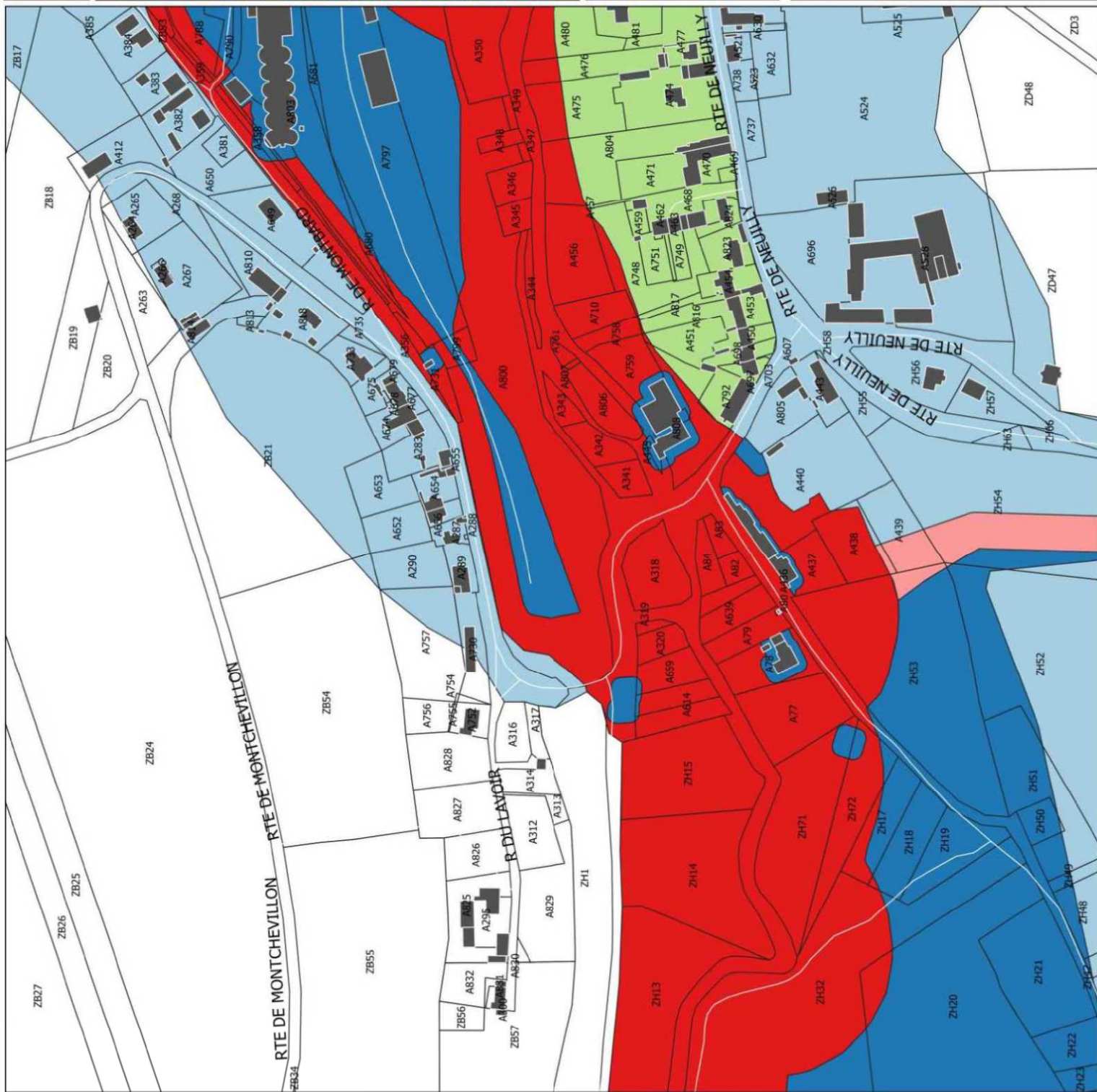
Source : DDT02 / ENV / PR
DDT 02 / UT / CT-NT
Date : 15 mars 2022
©BDAdmin IGN 2019 ©BDARV2

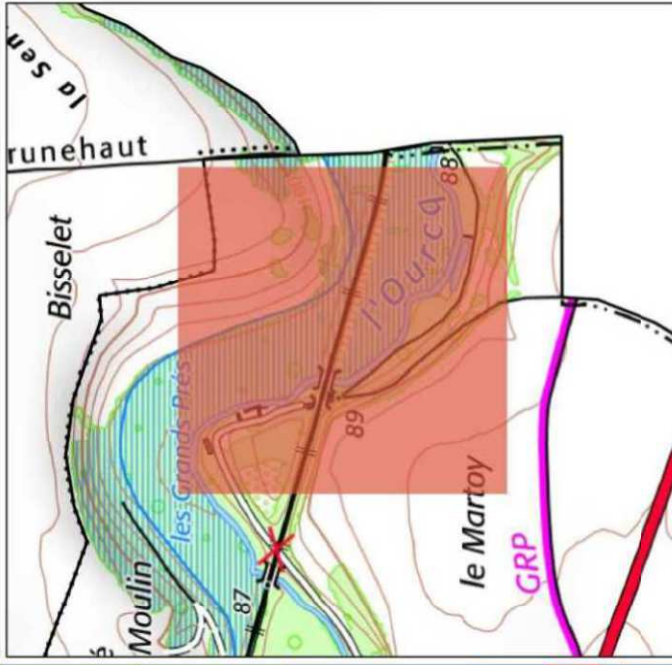


200 m







100

0





Zonage réglementaire

-  Zone verte "ruissellements et coulées de boue"
-  Zone rouge clair "ruissellements et coulées de boue"
-  Zone rouge "inondations par débordement de ru"
-  Zone bleue "inondations par débordement de ru"
-  Zone bleu clair "ruissellements et coulées de boue"
-  Côte de crue centennale en mNGF

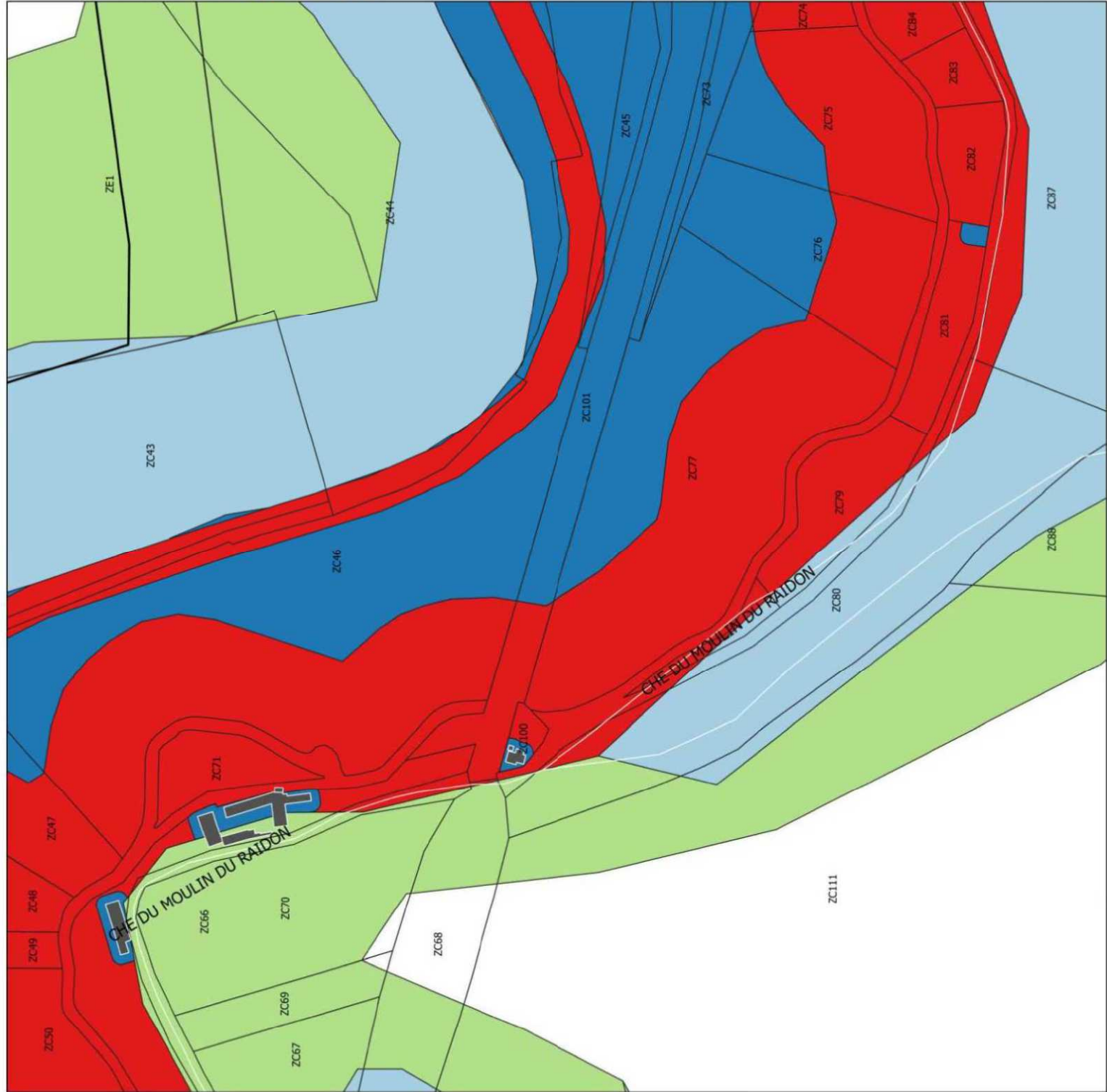


PRÉFET DE L'AINES

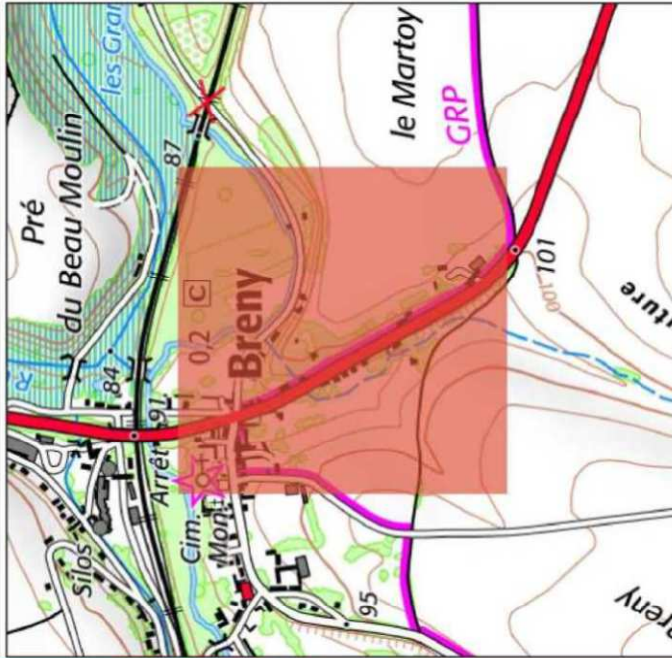
*Liberté
Égalité
Fraternité*

Direction départementale des territoires

Source : DDT02 / ENV / PR
DDT 02 / UT / CT-NT
Date : 15 mars 2022
©BDAdmin IGN 2019 ©BDARV2



Breny - Zoom 67



Zonage réglementaire

- Zone verte "ruissellements et coulées de boue"
- Zone rouge clair "ruissellements et coulées de boue"
- Zone rouge "inondations par débordement de ru"
- Zone bleue "inondations par débordement de ru"
- Zone bleu clair "ruissellements et coulées de boue"
- Côte de crue centennale en mNGF

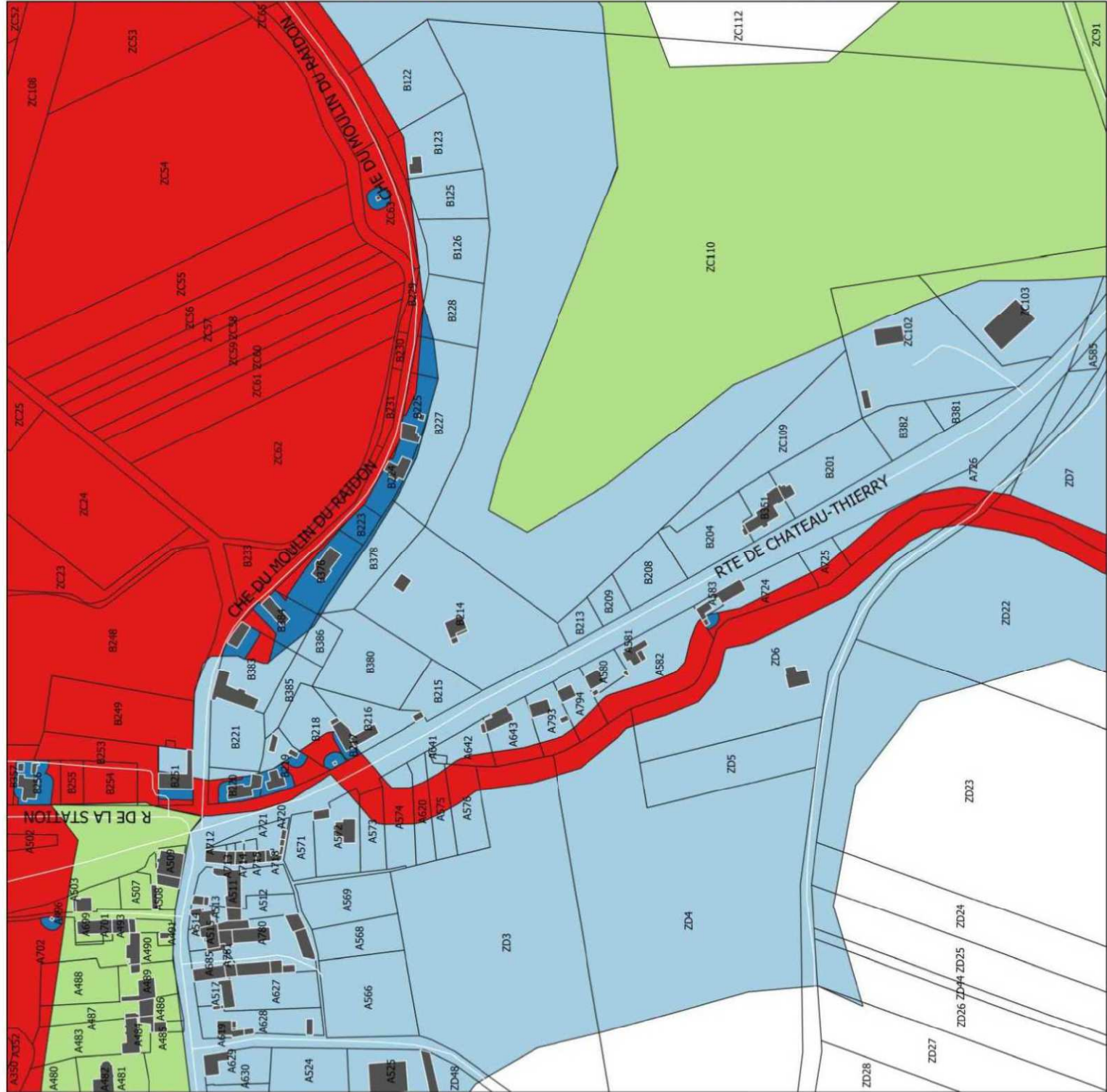


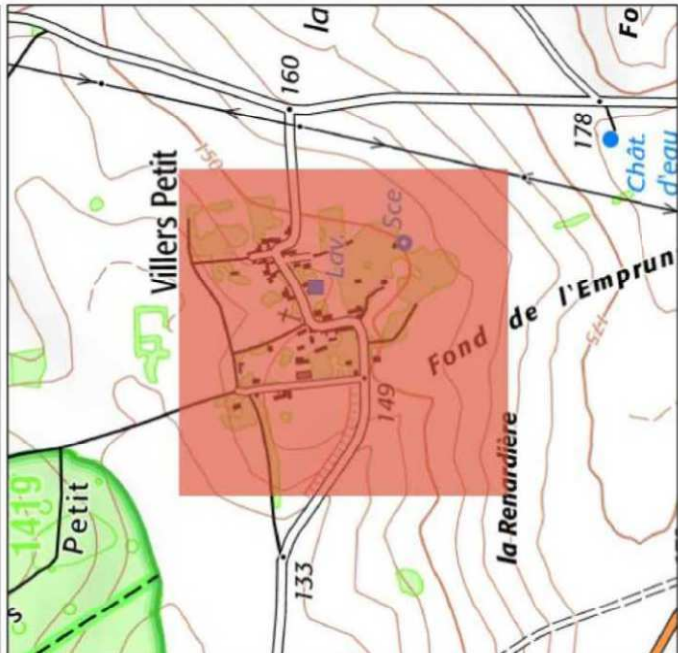
PRÉFET DE L'AISNE

*Liberté
Égalité
Fraternité*







Direction départementale des territoires

Source : DDT02 / ENV / PR
DDT 02 / UT / CT-NT
Date : 15 mars 2022
©BDAdmin IGN 2019 ©BDARV2





Zonage réglementaire

-  Zone verte "ruissellements et coulées de boue"
-  Zone rouge clair "ruissellements et coulées de boue"
-  Zone rouge "inondations par débordement de ru"
-  Zone bleue "inondations par débordement de ru"
-  Zone bleu clair "ruissellements et coulées de boue"
-  Côte de crue centennale en mNGF



**PRÉFET
DE L'AIN**

*Liberté
Égalité
Fraternité*

**Direction départementale
des territoires**

Source : DDT02 / ENV / PR
DDT 02 / UT / CT-NT
Date : 15 mars 2022
©BDAdmin IGN 2019 ©BDARV2

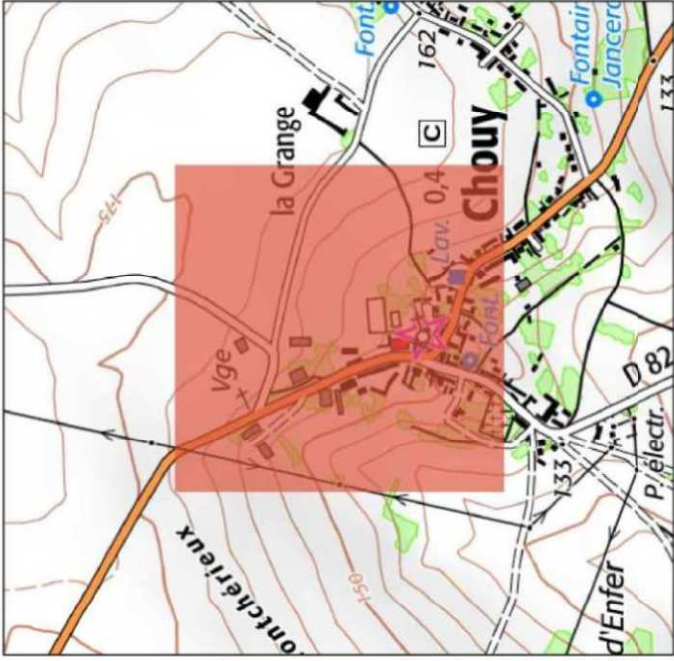


0

100

200 m





Zonage réglementaire

- Zone verte "ruissellements et coulées de boue"
- Zone rouge clair "ruissellements et coulées de boue"
- Zone rouge "inondations par débordement de ru"
- Zone bleue "inondations par débordement de ru"
- Zone bleu clair "ruissellements et coulées de boue"
- Côte de crue centennale en mNGF



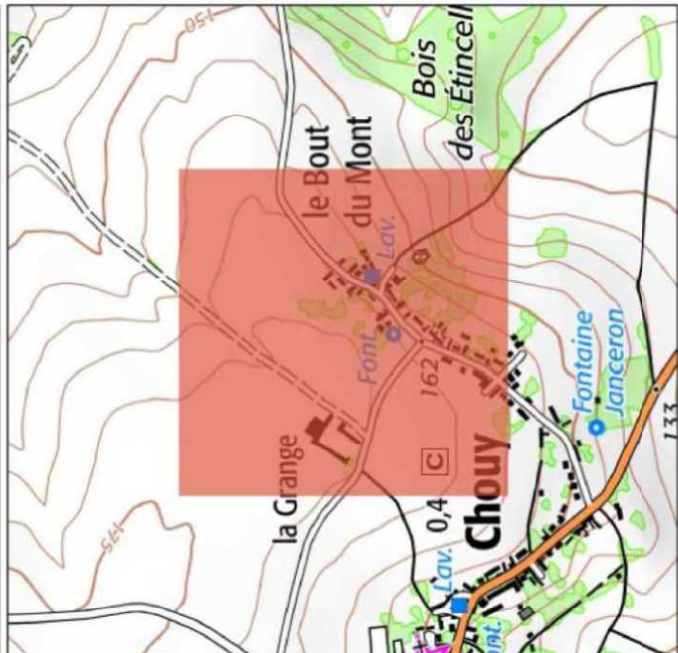
**PRÉFET
DE L'AISNE**

*Liberté
Égalité
Fraternité*

**Direction départementale
des territoires**

Source : DDT02 / ENV / PR
DDT 02 / UT / CT-NT
Date : 15 mars 2022
©BDAdmin IGN 2019 ©BDARV2





Zonage réglementaire

- Zone verte "ruissellements et coulées de boue"
- Zone rouge clair "ruissellements et coulées de boue"
- Zone rouge "inondations par débordement de ru"
- Zone bleu "inondations par débordement de ru"
- Zone bleu clair "ruissellements et coulées de boue"
- Côte de crue centennale en mNGF

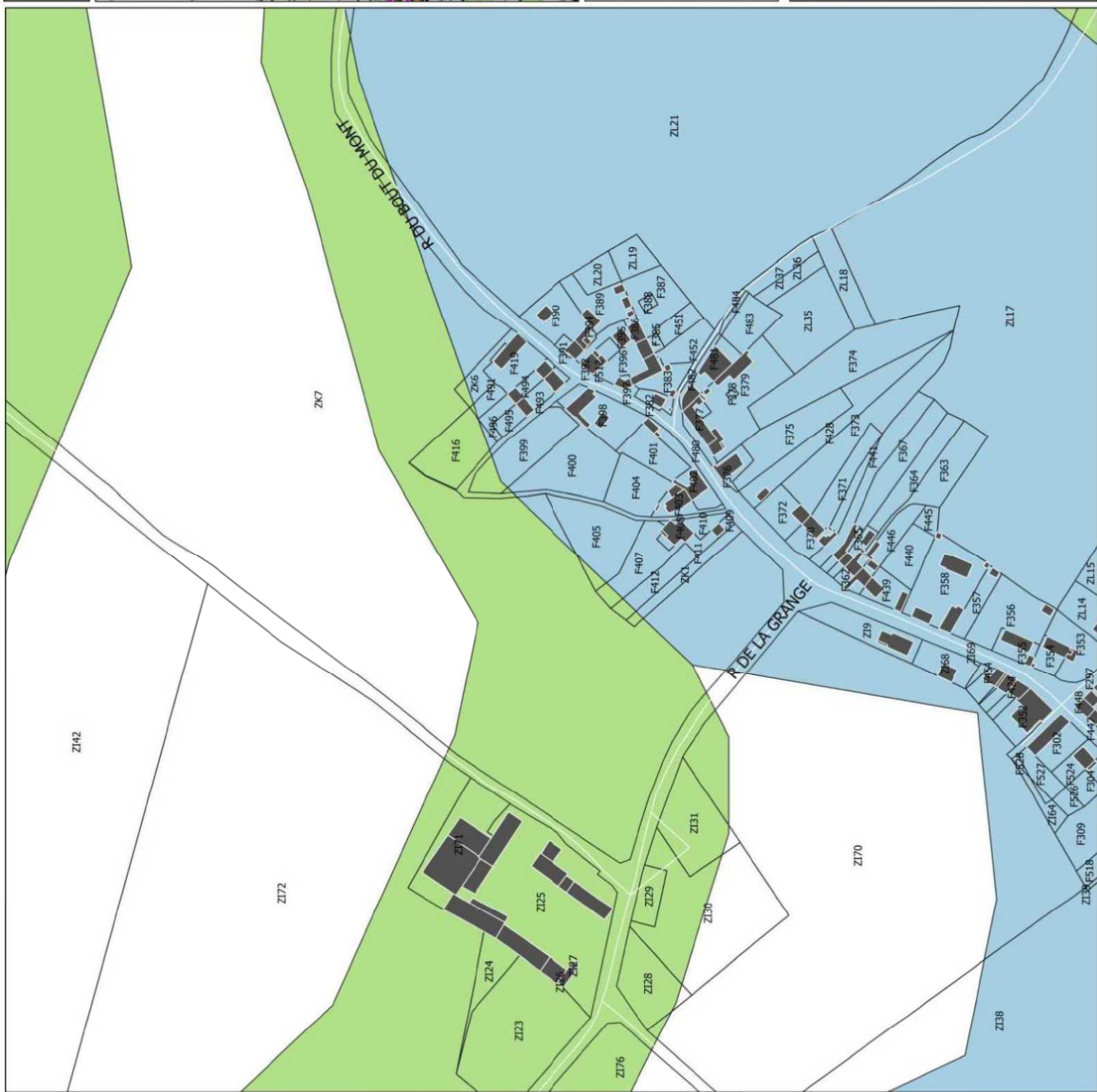


**PRÉFET
DE L'AISNE**

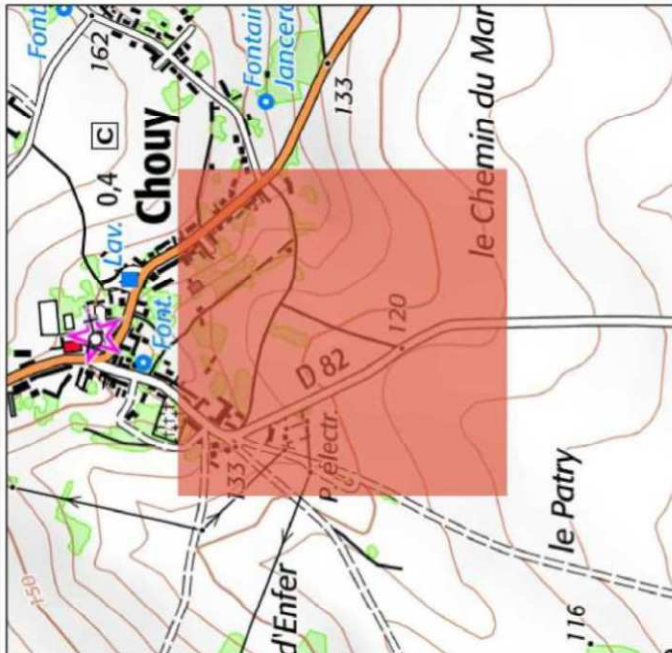
*Liberté
Égalité
Fraternité*

**Direction départementale
des territoires**

Source : DDT02 / ENV / PR
DDT 02 / UT / CT-NT
Date : 15 mars 2022
©BDAdmin IGN 2019 ©BDARV2



Chouy - Zoom 39



Zonage réglementaire

- Zone verte "ruissellements et coulées de boue"
- Zone rouge clair "ruissellements et coulées de boue"
- Zone rouge "inondations par débordement de ru"
- Zone bleue "inondations par débordement de ru"
- Zone bleu clair "ruissellements et coulées de boue"
- Côte de crue centennale en mNGF



**PRÉFET
DE L'AISNE**

*Liberté
Égalité
Fraternité*

**Direction départementale
des territoires**

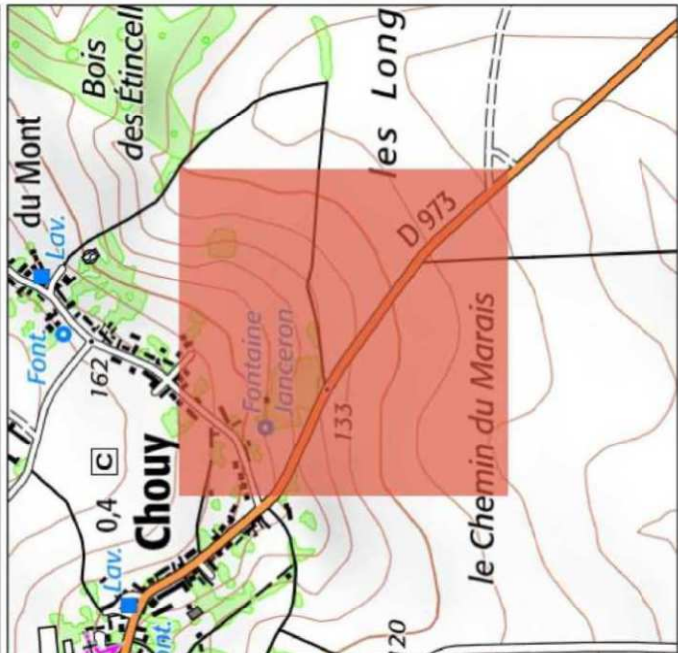
Source : DDT02 / ENV / PR
DDT 02 / UT / CT-NT
Date : 15 mars 2022
©BDAdmin IGN 2019 ©BDARV2



0 100 200 m



Chouy - Zoom 40



Zonage réglementaire

- Zone verte "ruissellements et coulées de boue"
- Zone rouge clair "ruissellements et coulées de boue"
- Zone rouge "inondations par débordement de ru"
- Zone bleue "inondations par débordement de ru"
- Zone bleu clair "ruissellements et coulées de boue"
- Côte de crue centennale en mNGF



**PRÉFET
DE L'AISNE**

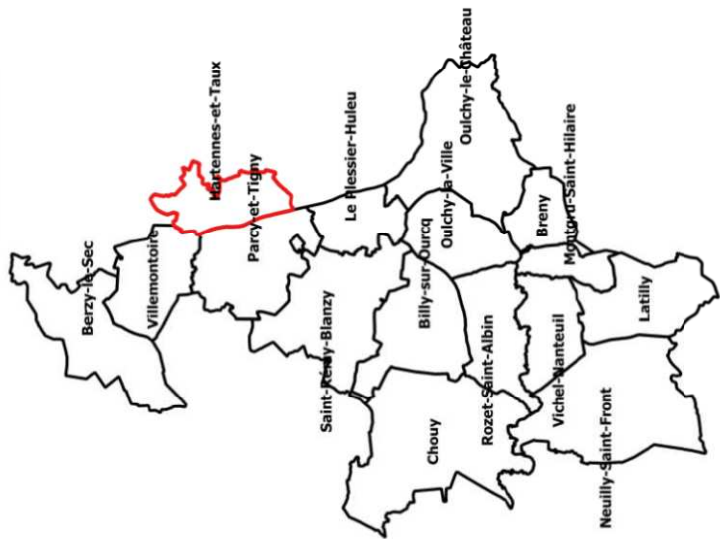
*Liberté
Égalité
Fraternité*

**Direction départementale
des territoires**

Source : DDT02 / ENV / PR
DDT 02 / UT / CT-NT
Date : 15 mars 2022
©BDAdmin IGN 2019 ©BDARIV2



Hartennes-et-Taux



Zonage réglementaire

- Zone bleue "inondations par débordement de ru"
- Zone verte "ruisselements et coulées de boue"
- Zone rouge clair "ruisselements et coulées de boue"
- Zone rouge "inondations par débordement de ru"
- Zone bleu clair "ruisselements et coulées de boue"
- Côte de crue centennale en m/NGF
- Zoom

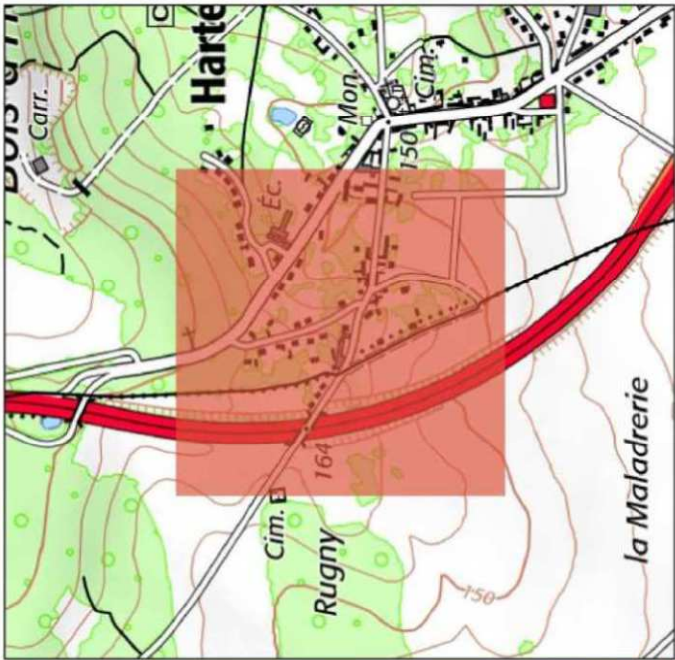
Direction départementale des territoires

Source : DDT02 / ENV / PR
DDT 02 / UT / CT-NT
Date : 15 mars 2022
©BDAdmin IGN 2019 ©BDAltiV2

PRÉFET DE L'AINIS
Liberté
Égalité
Fraternité



Hartennes-et-Taux - Zoom 18



Zonage réglementaire

- Zone verte "ruissellements et coulées de boue"
- Zone rouge clair "ruissellements et coulées de boue"
- Zone rouge "inondations par débordement de ru"
- Zone bleu "inondations par débordement de ru"
- Zone bleu clair "ruissellements et coulées de boue"
- Côte de crue centennale en mNGF



PRÉFET DE L'AINES

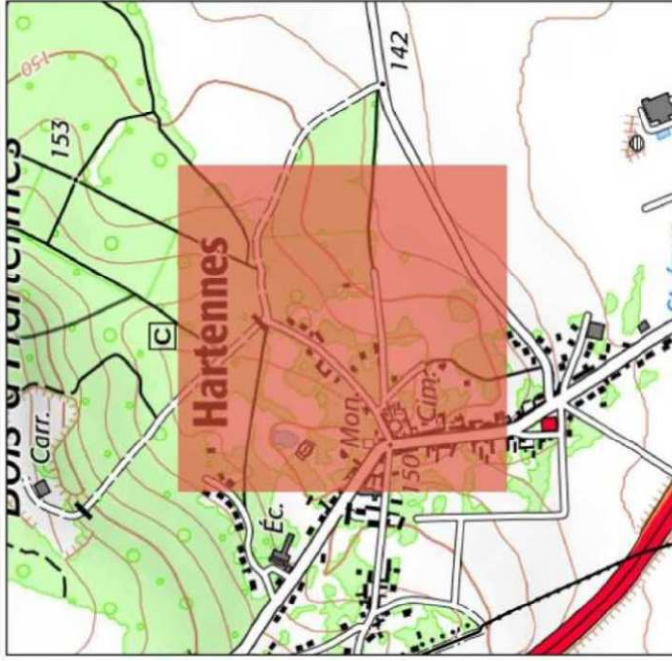
*Liberté
Égalité
Fraternité*

Direction départementale des territoires

Source : DDT02 / ENV / PR
DDT 02 / UT / CT-NT
Date : 15 mars 2022
©BDAdmin IGN 2019 ©BDARIV2



Hartennes-et-Taux - Zoom 19



Zonage réglementaire

- Zone verte "ruissellements et coulées de boue"
- Zone rouge "ruissellements et coulées de boue"
- Zone rouge "inondations par débordement de ru"
- Zone bleue "inondations par débordement de ru"
- Zone bleu clair "ruissellements et coulées de boue"
- Côte de crue centennale en mNGF

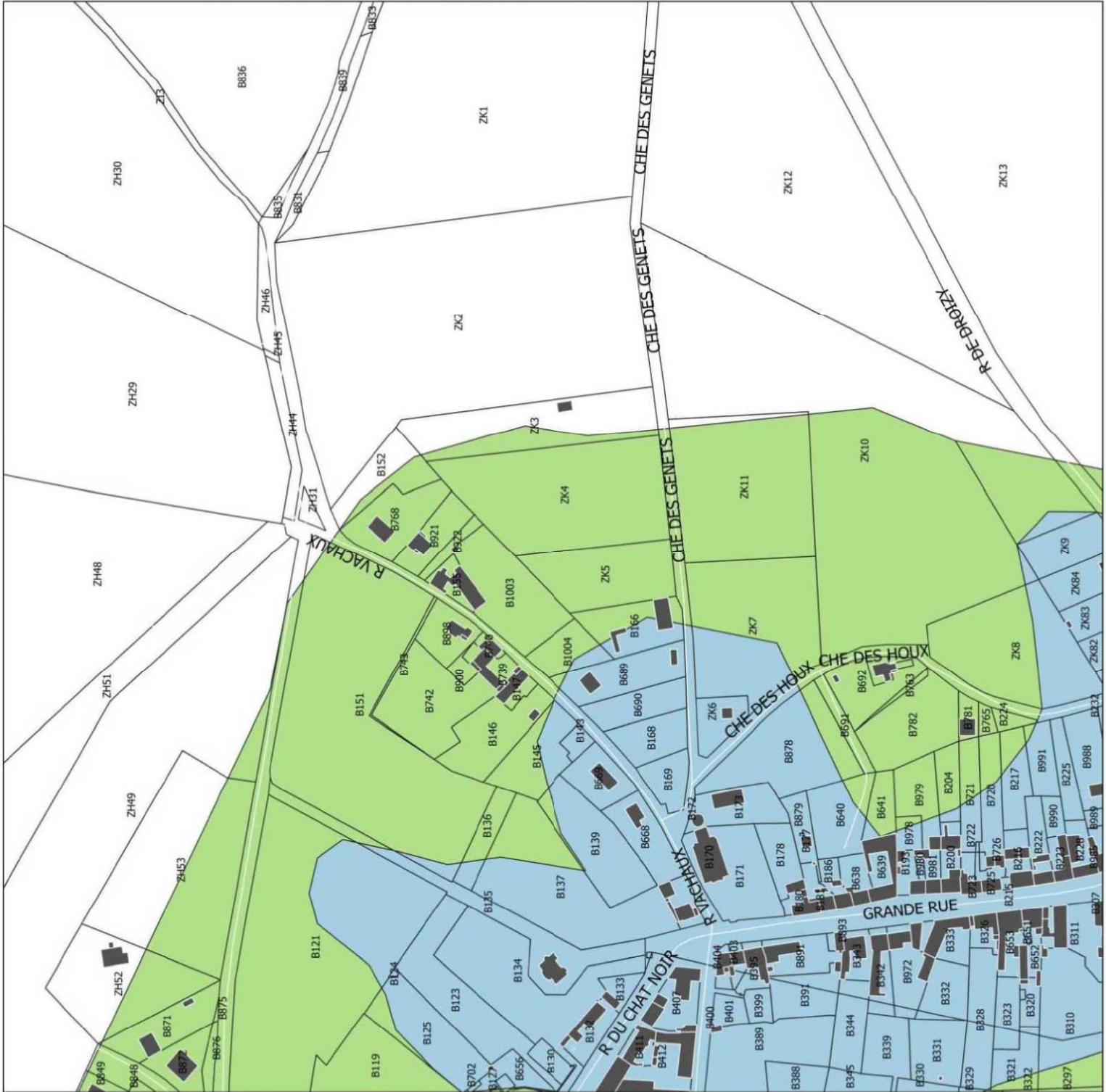


**PRÉFET
DE L'AISNE**

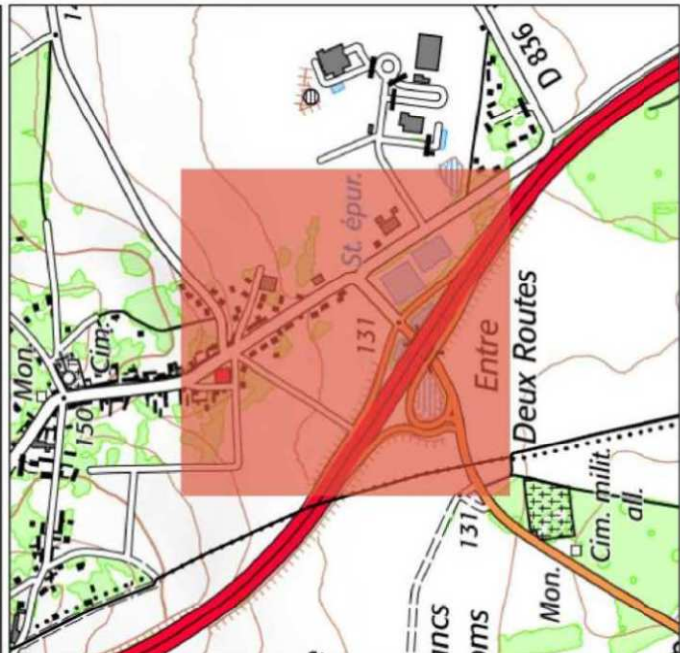
*Liberté
Égalité
Fraternité*

**Direction départementale
des territoires**

Source : DDT02 / ENV / PR
DDT 02 / UT / CT-NT
Date : 15 mars 2022
©BDAdmin IGN 2019 ©BDARIV2



Hartennes-et-Taux - Zoom 20



Zonage réglementaire

- Zone verte "ruissellements et coulées de boue"
- Zone rouge clair "ruissellements et coulées de boue"
- Zone rouge "inondations par débordement de ru"
- Zone bleue "inondations par débordement de ru"
- Zone bleu clair "ruissellements et coulées de boue"
- Côte de crue centennale en mNGF



**PRÉFET
DE L'AISNE**

*Liberté
Égalité
Fraternité*

**Direction départementale
des territoires**

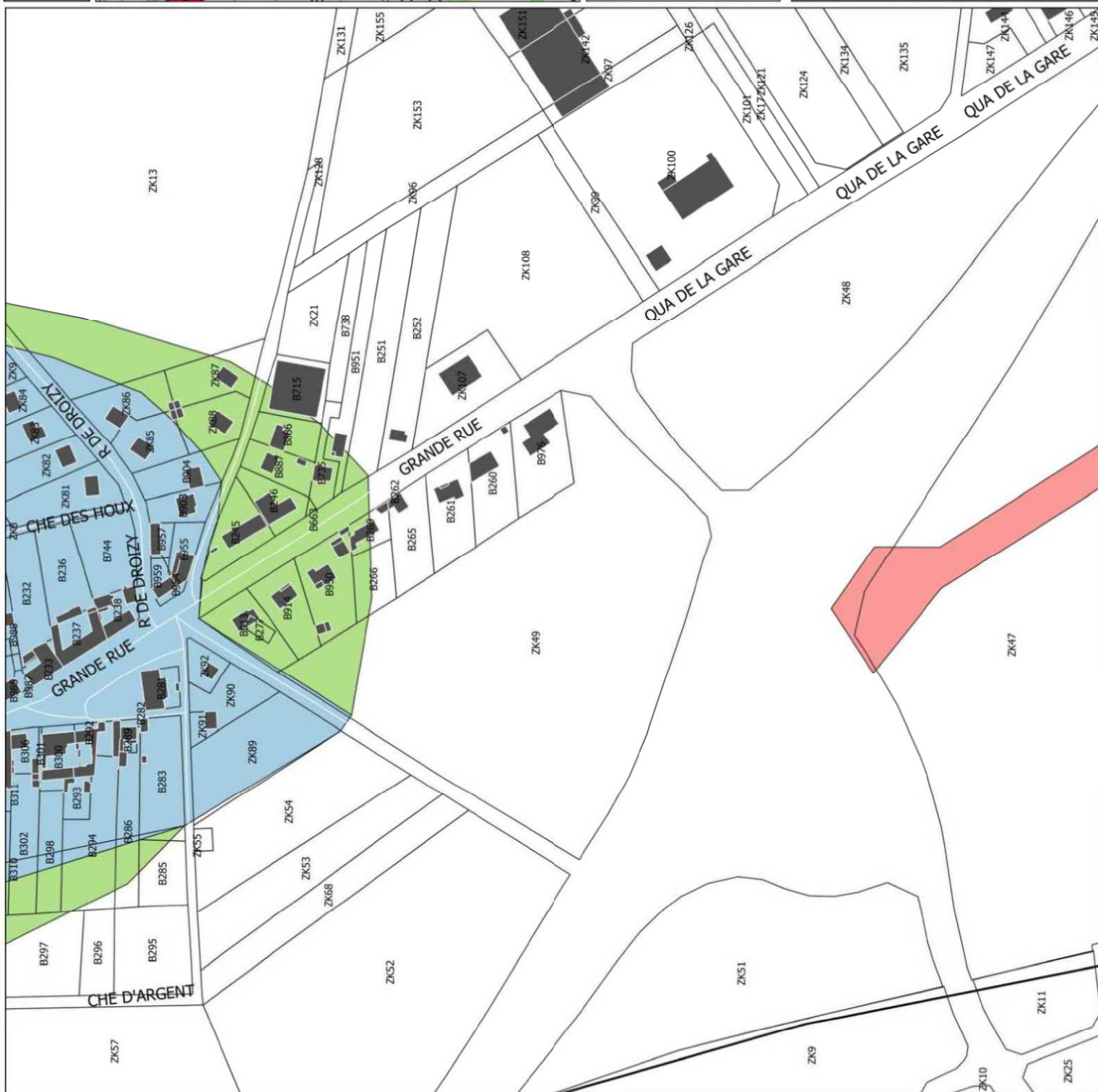
Source : DDT02 / ENV / PR
DDT 02 / UT / CT-NT
Date : 15 mars 2022
©BDAdmin IGN 2019 ©BDARIVZ

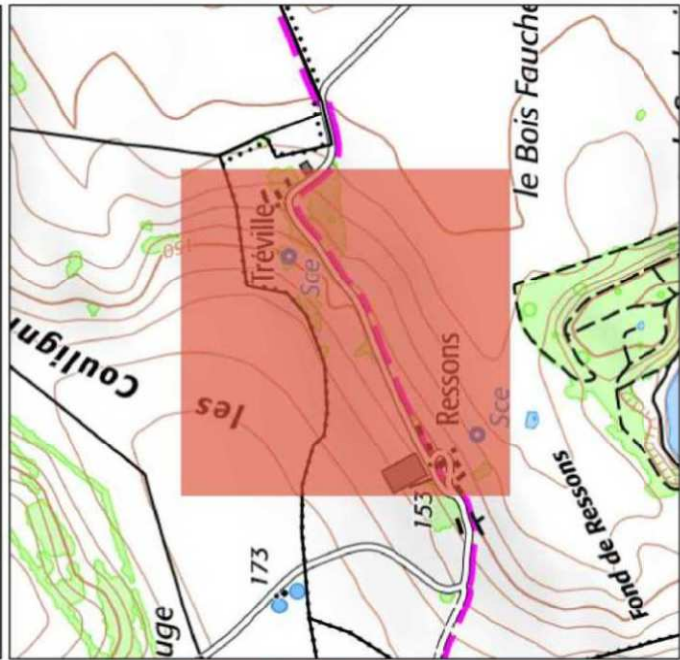


0







100

200 m





Zonage réglementaire

-  Zone verte "ruissellements et coulées de boue"
-  Zone rouge clair "ruissellements et coulées de boue"
-  Zone rouge "inondations par débordement de ru"
-  Zone bleue "inondations par débordement de ru"
-  Zone bleu clair "ruissellements et coulées de boue"
-  Côte de crue centennale en mNGF



**PRÉFET
DE L'AISNE**

*Liberté
Égalité
Fraternité*

**Direction départementale
des territoires**

Source : DDT02 / ENV / PR
DDT 02 / UT / CT-NT
Date : 15 mars 2022
©BDAdmin IGN 2019 ©BDARV2



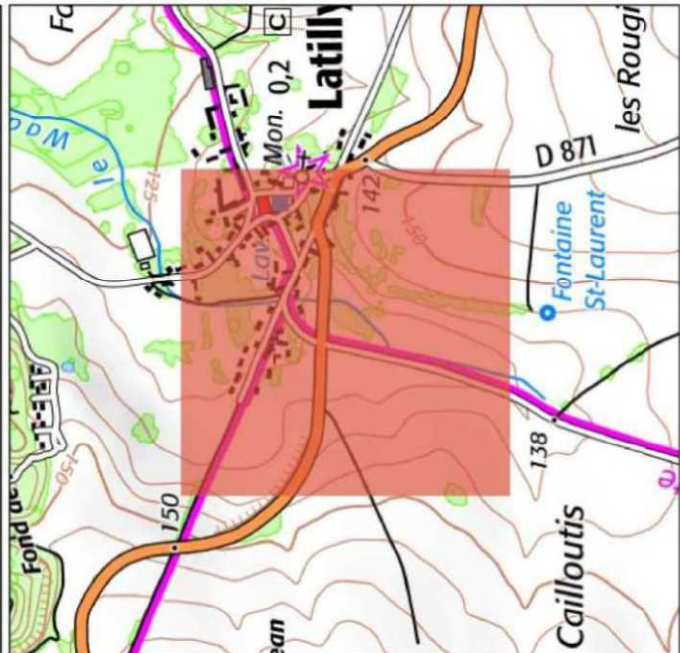
0

100

200 m



Latilly - Zoom 82



Zonage réglementaire

- Zone verte "ruissellements et coulées de boue"
- Zone rouge clair "ruissellements et coulées de boue"
- Zone rouge "inondations par débordement de ru"
- Zone bleu "inondations par débordement de ru"
- Zone bleu clair "ruissellements et coulées de boue"
- Côte de crue centennale en mNGF



**PRÉFET
DE L'AISNE**

*Liberté
Égalité
Fraternité*

**Direction départementale
des territoires**

Source : DDT02 / ENV / PR
DDT 02 / UT / CT-NT
Date : 15 mars 2022
©BDAdmin IGN 2019 ©BDARV2





Zonage réglementaire

- Zone verte "ruissellements et coulées de boue"
- Zone rouge clair "ruissellements et coulées de boue"
- Zone rouge "inondations par débordement de ru"
- Zone bleue "inondations par débordement de ru"
- Zone bleu clair "ruissellements et coulées de boue"
- Côte de crue centennale en mNGF



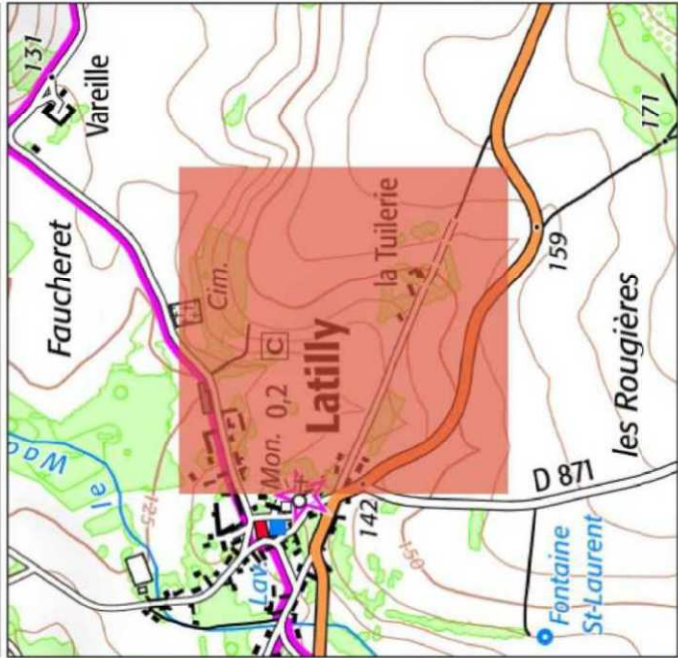
PRÉFET DE L'AISNE

*Liberté
Égalité
Fraternité*

Direction départementale des territoires

Source : DDT02 / ENV / PR
DDT 02 / UT / CT-NT
Date : 15 mars 2022
©BDAdmin IGN 2019 ©BDARV2





Zonage réglementaire

- Zone verte "ruissellements et coulées de boue"
- Zone rouge clair "ruissellements et coulées de boue"
- Zone rouge "inondations par débordement de ru"
- Zone bleu "inondations par débordement de ru"
- Zone bleu clair "ruissellements et coulées de boue"
- Côte de crue centennale en mNGF



**PRÉFET
DE L'AISNE**

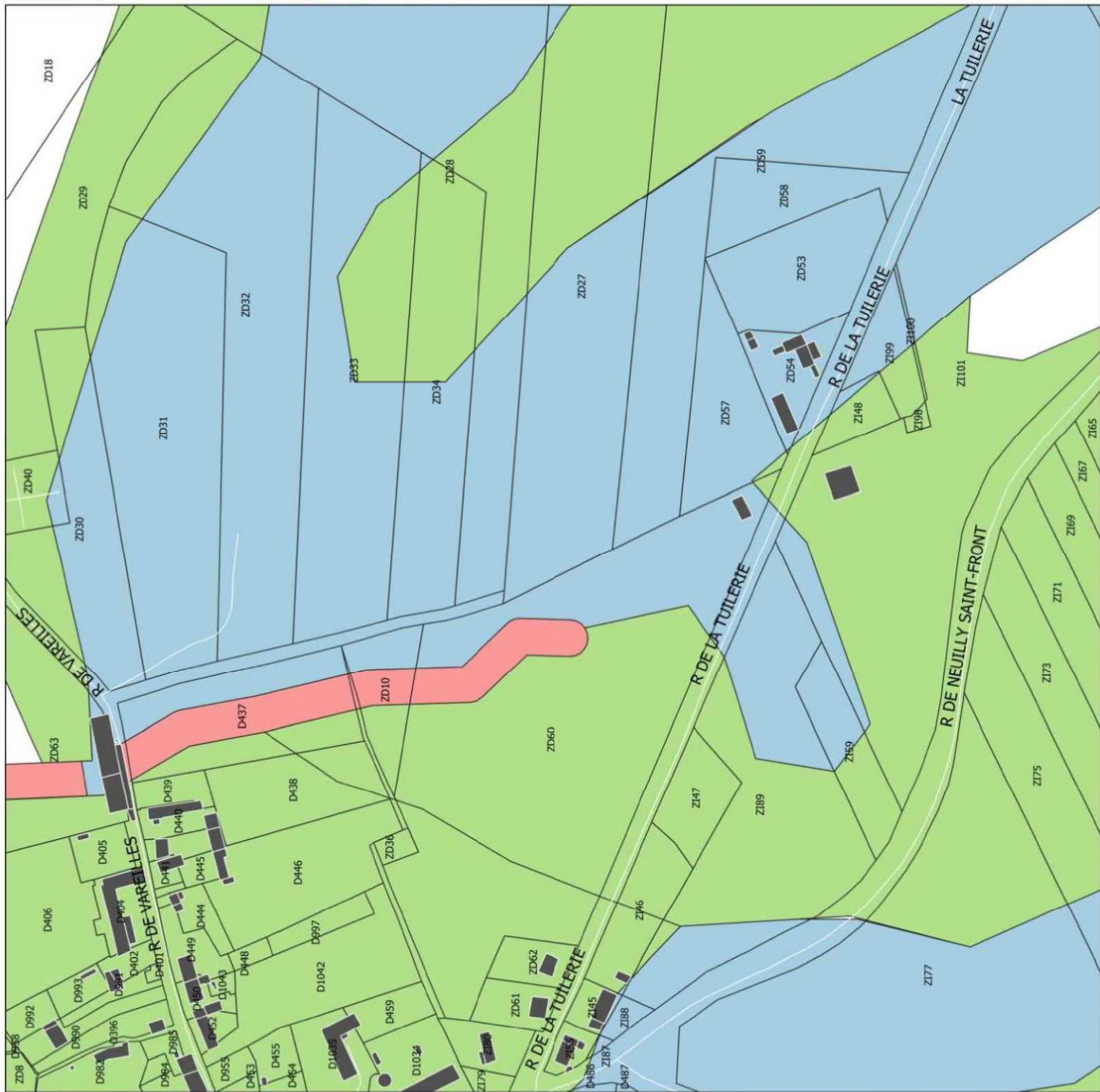
*Liberté
Égalité
Fraternité*

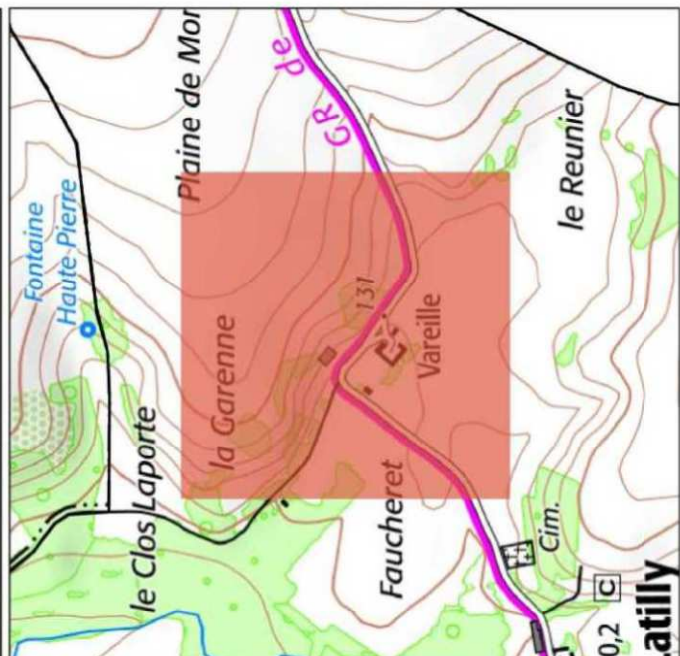
**Direction départementale
des territoires**

Source : DDT02 / ENV / PR
DDT 02 / UT / CT-NT
Date : 15 mars 2022
©BDAdmin IGN 2019 ©BDARV2









200 m





Zonage réglementaire

-  Zone verte "ruissellements et coulées de boue"
-  Zone rouge clair "ruissellements et coulées de boue"
-  Zone rouge "inondations par débordement de ru"
-  Zone bleue "inondations par débordement de ru"
-  Zone bleu clair "ruissellements et coulées de boue"
-  Côte de crue centennale en mNGF



**PRÉFET
DE L'AISNE**

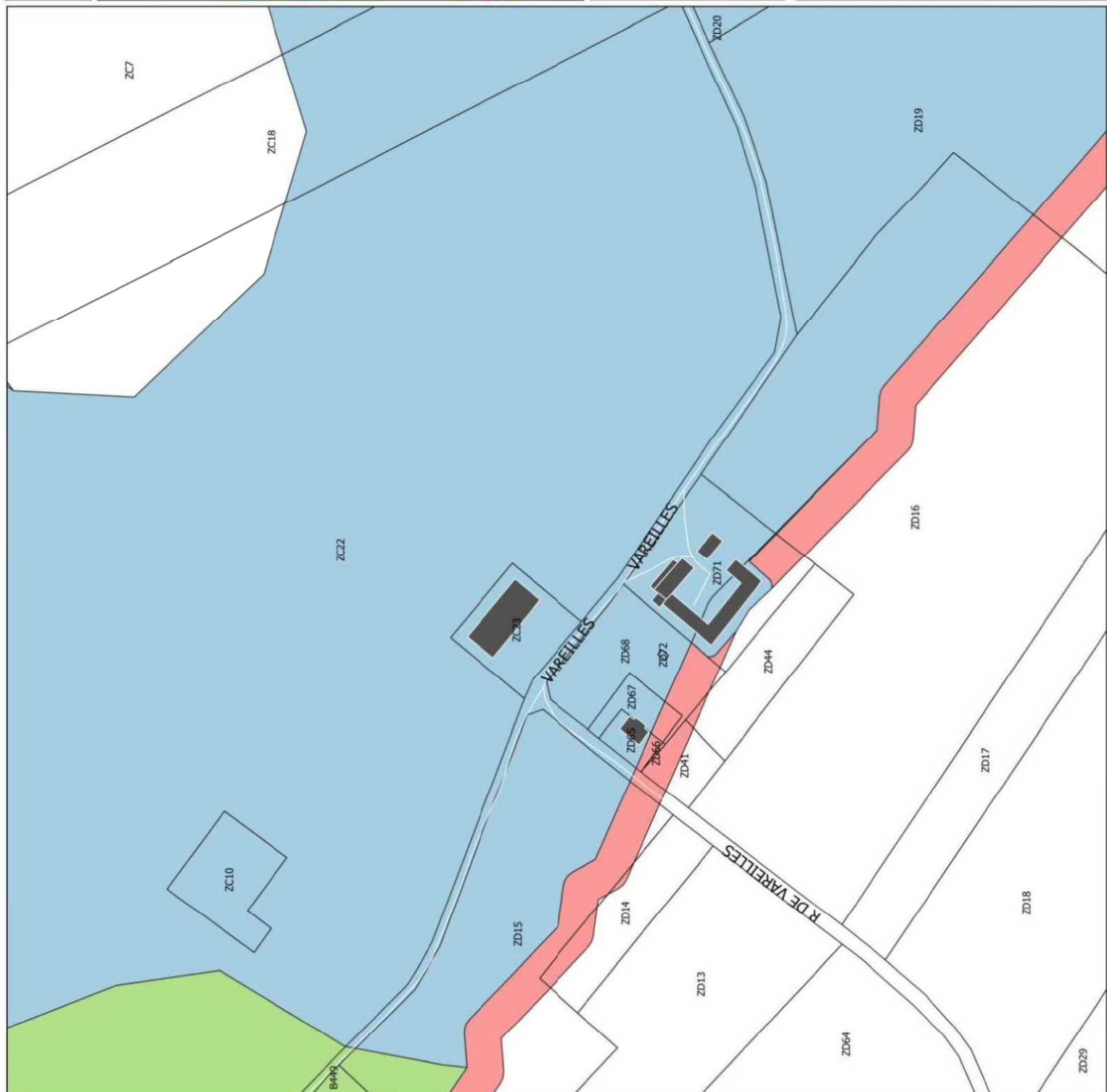
*Liberté
Égalité
Fraternité*

**Direction départementale
des territoires**

Source : DDT02 / ENV / PR
DDT 02 / UT / CT-NT
Date : 15 mars 2022
©BDAdmin IGN 2019 ©BDARIV2









0 100 200 m





Zonage réglementaire

-  Zone verte "ruissellements et coulées de boue"
-  Zone rouge clair "ruissellements et coulées de boue"
-  Zone rouge "inondations par débordement de ru"
-  Zone bleue "inondations par débordement de ru"
-  Zone bleu clair "ruissellements et coulées de boue"
-  Côte de crue centennale en mNGF



**PRÉFET
DE L'AISNE**

*Liberté
Égalité
Fraternité*

**Direction départementale
des territoires**

Source : DDT02 / ENV / PR
DDT 02 / UT / CT-NT
Date : 15 mars 2022
©BDAdmin IGN 2019 ©BDARIV2



200 m



Le Plessier-Huleu - Zoom 29



Zonage réglementaire

- Zone verte "ruissellements et coulées de boue"
- Zone rouge clair "ruissellements et coulées de boue"
- Zone rouge "inondations par débordement de ru"
- Zone bleue "inondations par débordement de ru"
- Zone bleu clair "ruissellements et coulées de boue"
- Côte de crue centennale en mNGF



**PRÉFET
DE L'AISNE**

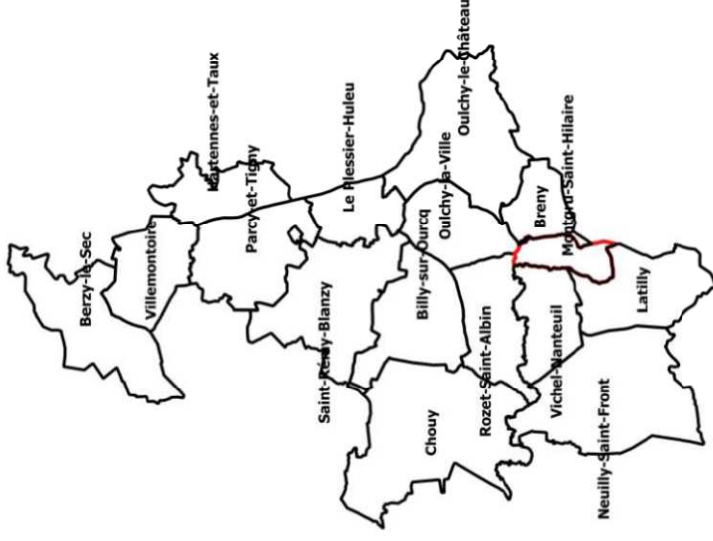
*Liberté
Égalité
Fraternité*

**Direction départementale
des territoires**








Source : DDT02 / ENV / PR
DDT 02 / UT / CT-NT
Date : 15 mars 2022
©BDAdmin IGN 2019 ©BDARV2



Montgru-Saint-Hilaire



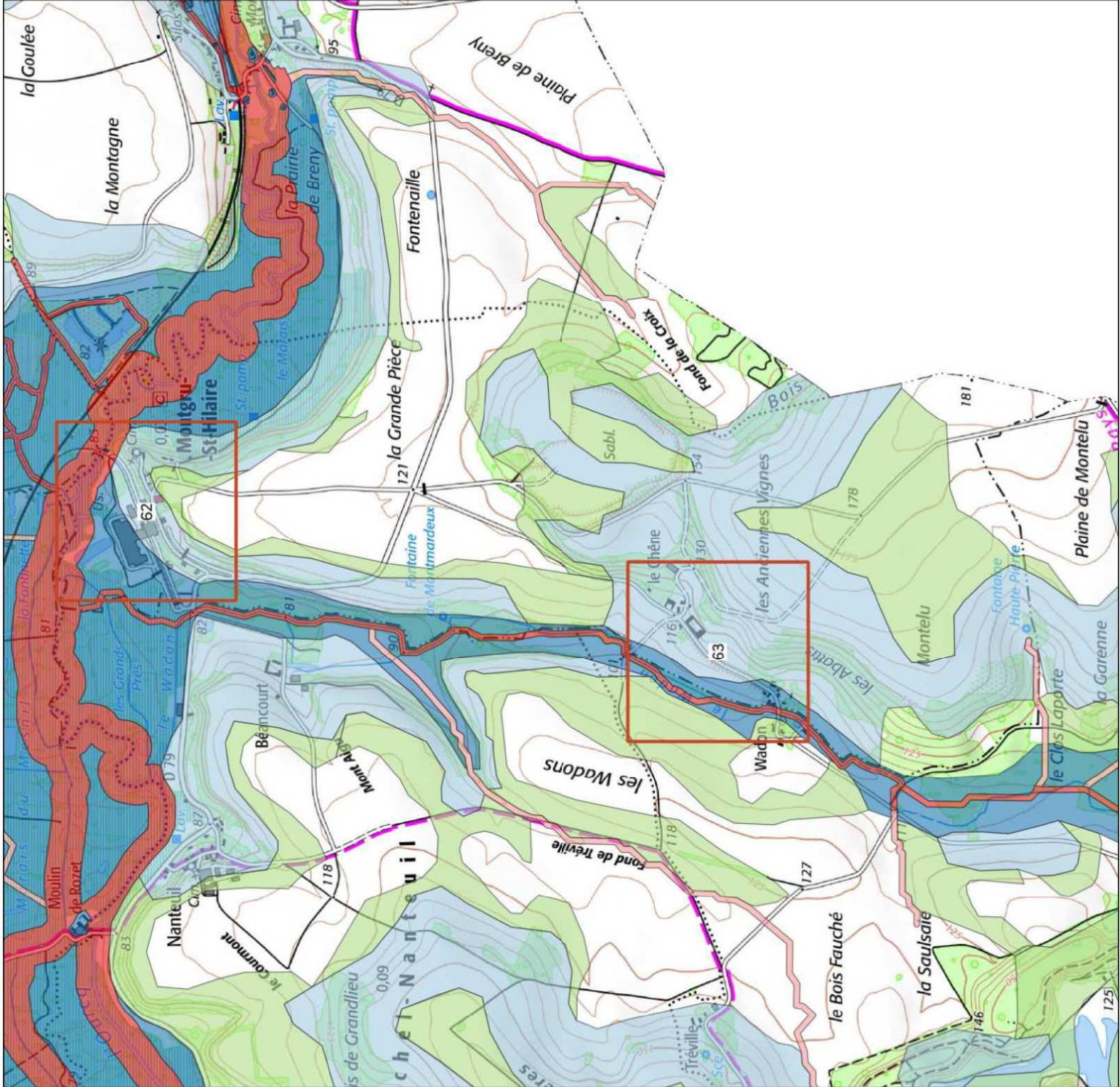
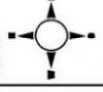
Zonage réglementaire

-  Zone bleue "inondations par débordement de ru"
-  Zone verte "ruisselements et coulées de boue"
-  Zone rouge clair "ruisselements et coulées de boue"
-  Zone rouge "inondations par débordement de ru"
-  Zone bleu clair "ruisselements et coulées de boue"
-  Côte de crue centennale en m/NGF
-  Zoom

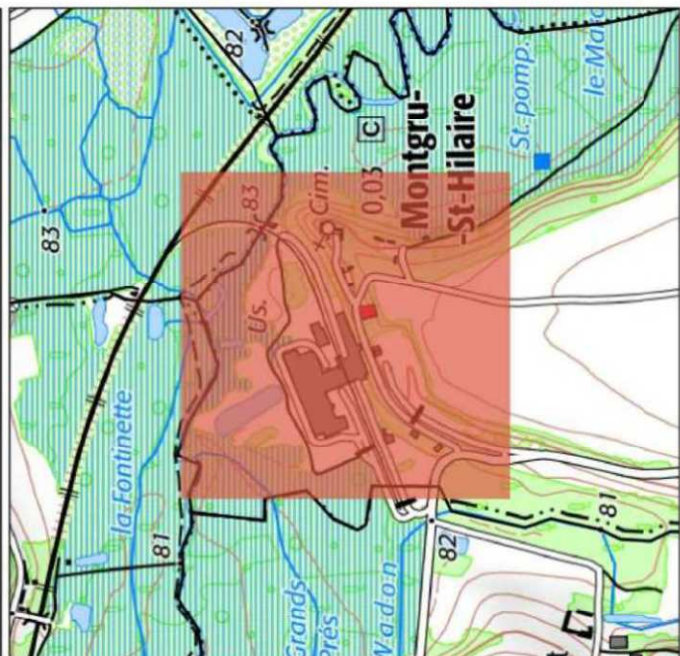
Direction départementale des territoires

Source : DDT02 / ENV / PR
 DDT 02 / UT / CT-NT
 Date : 15 mars 2022
 ©BDAdmin IGN 2019 ©BDAlRv2

 **PRÉFET DE L'AISNE**
 Liberté
 Egalité
 Fraternité



Montgru-Saint-Hilaire - Zoom 62



Zonage réglementaire

- Zone verte "ruissellements et coulées de boue"
- Zone rouge clair "ruissellements et coulées de boue"
- Zone rouge "inondations par débordement de ru"
- Zone bleue "inondations par débordement de ru"
- Zone bleu clair "ruissellements et coulées de boue"
- Côte de crue centennale en mNGF



**PRÉFET
DE L'AISNE**

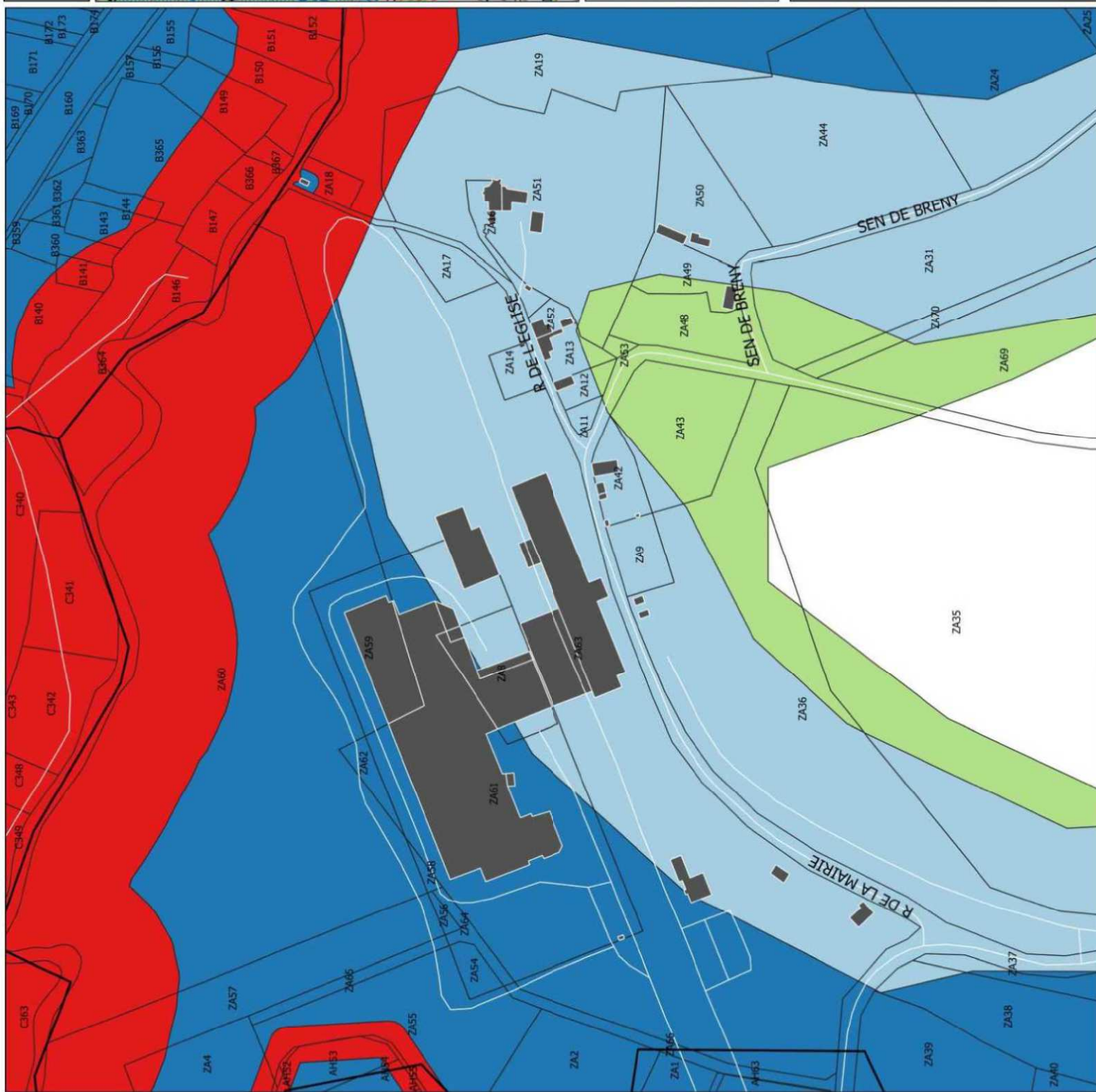
*Liberté
Égalité
Fraternité*

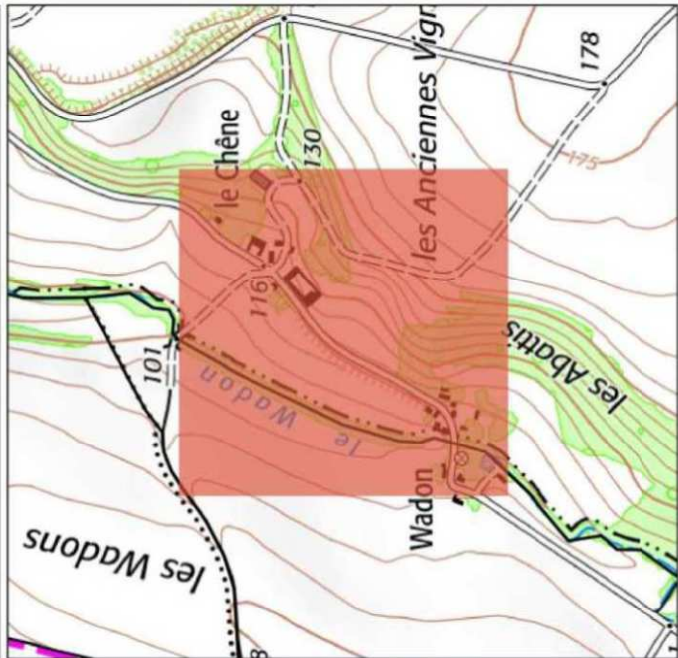
**Direction départementale
des territoires**

Source : DDT02 / ENV / PR
DDT 02 / UT / CT-NT
Date : 15 mars 2022
©BDAdmin IGN 2019 ©BDARV2









200 m





Zonage réglementaire

-  Zone verte "ruissellements et coulées de boue"
-  Zone rouge clair "ruissellements et coulées de boue"
-  Zone rouge "inondations par débordement de ru"
-  Zone bleue "inondations par débordement de ru"
-  Zone bleu clair "ruissellements et coulées de boue"
-  Côte de crue centennale en mNGF



**PRÉFET
DE L'AINES**

*Liberté
Égalité
Fraternité*

**Direction départementale
des territoires**

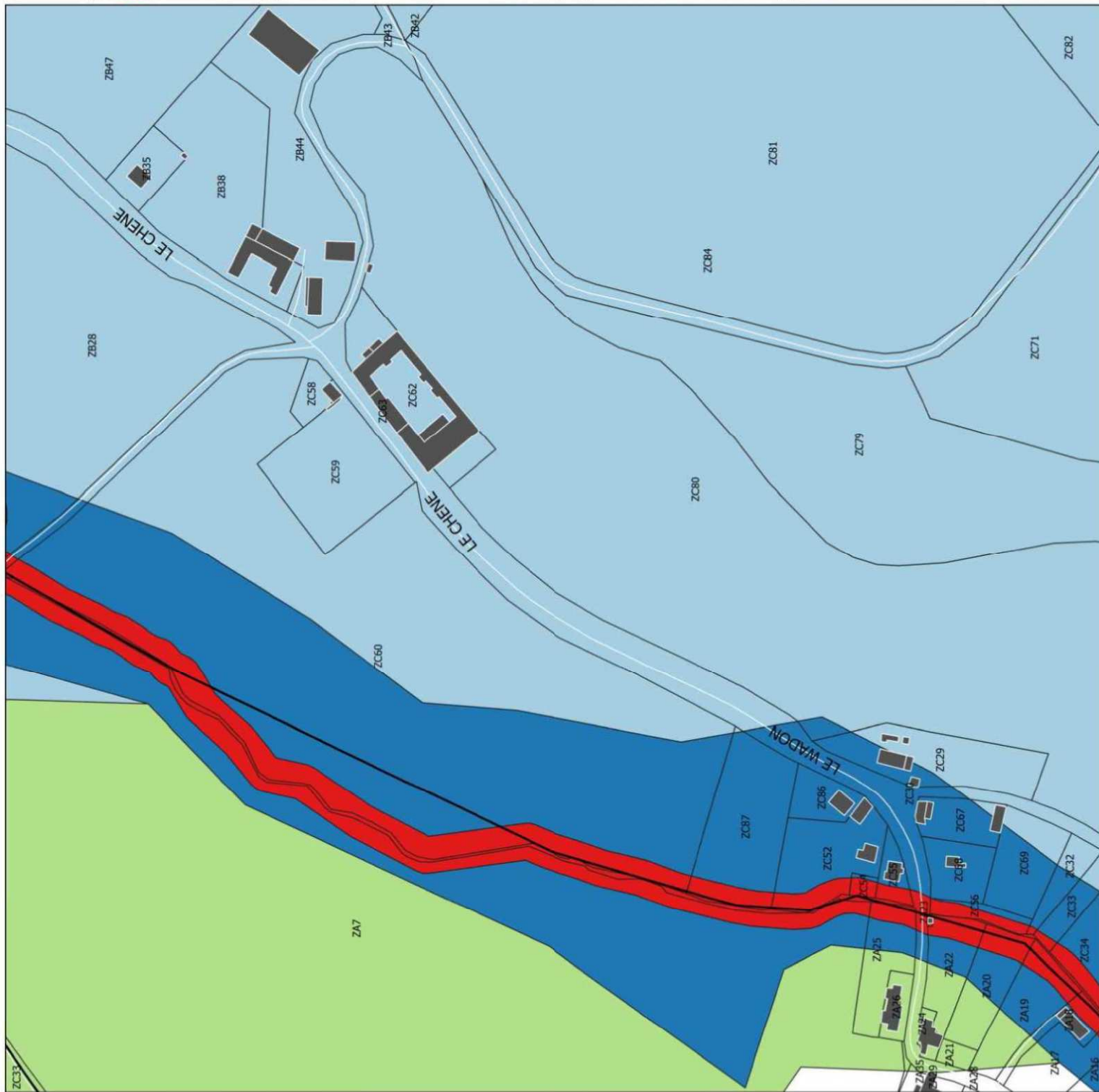
Source : DDT02 / ENV / PR
DDT 02 / UT / CT-NT
Date : 15 mars 2022
©BDAdmin IGN 2019 ©BDARV2



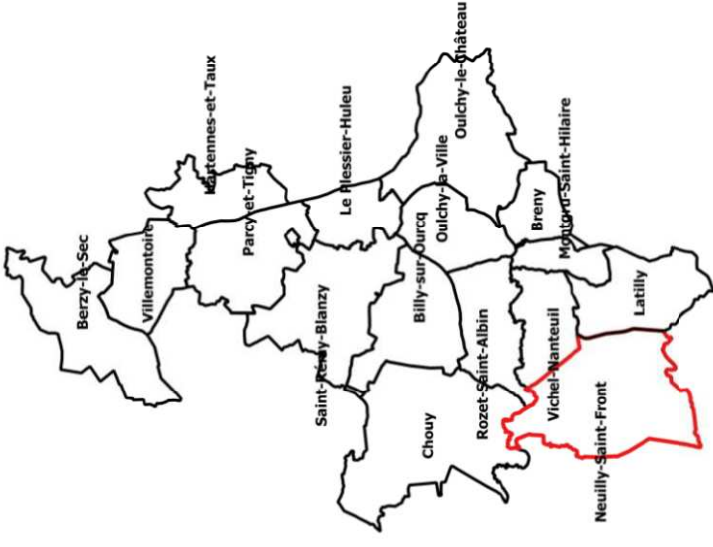
200 m

100

0



Neuilly-Saint-Front



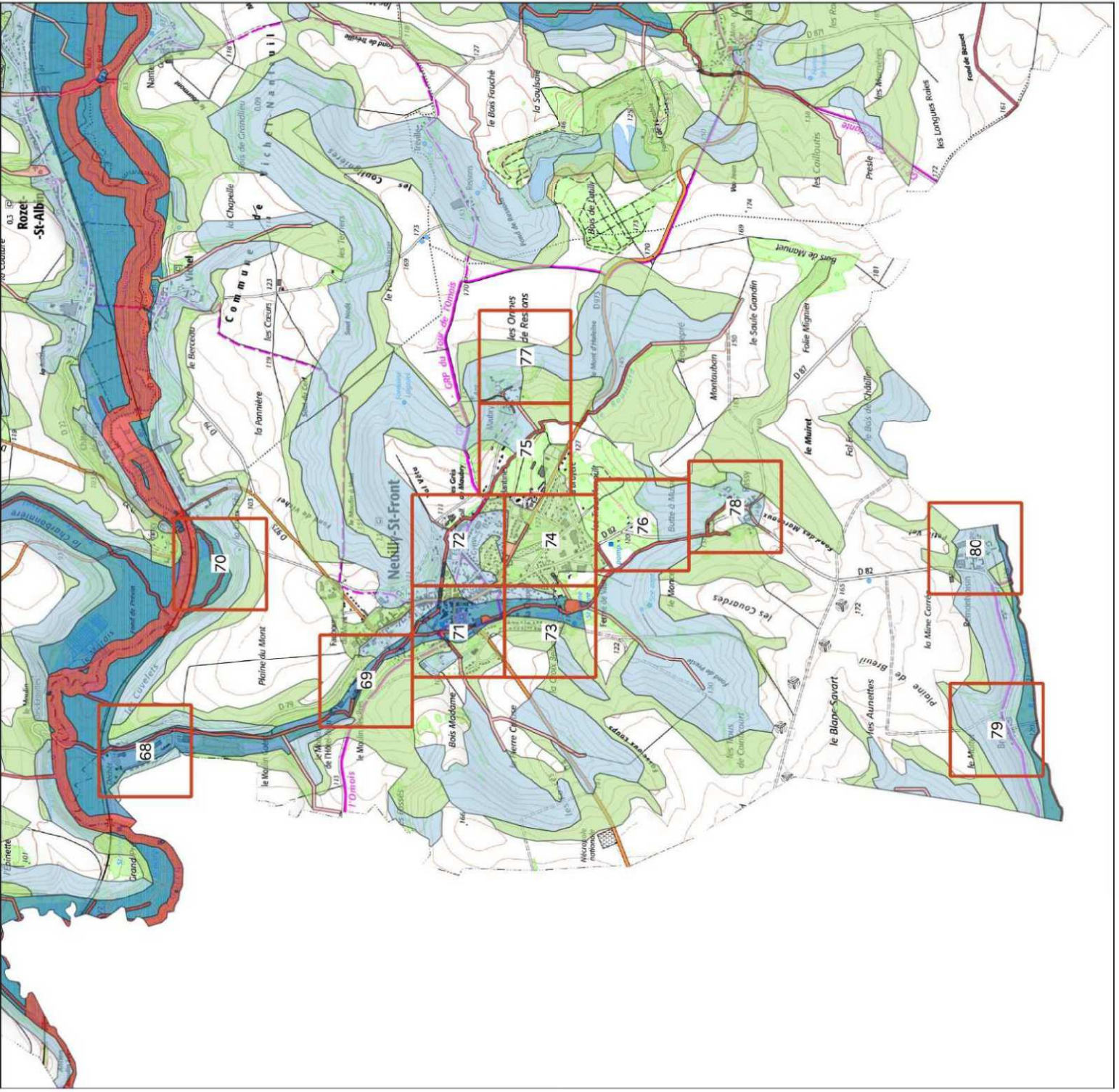
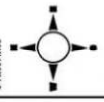
Zonage réglementaire

- Zone bleue "inondations par débordement de ru"
- Zone verte "ruissellements et coulées de boue"
- Zone rouge clair "ruissellements et coulées de boue"
- Zone rouge "inondations par débordement de ru"
- Zone bleu clair "ruissellements et coulées de boue"
- Côte de crue centennale en m/NGF
- Zoom

PRÉFET DE L'AINIS
Liberté
Égalité
Fraternité

Direction départementale des territoires

Source : DDT02 / ENV / PR
DDT 02 / UT / CT-NT
Date : 15 mars 2022
©BDAdmin IGN 2019 ©BDAIIV2



Neuilly-Saint-Front - Zoom 68



Zonage réglementaire

- Zone verte "ruissellements et coulées de boue"
- Zone rouge clair "ruissellements et coulées de boue"
- Zone rouge "inondations par débordement de ru"
- Zone bleue "inondations par débordement de ru"
- Zone bleu clair "ruissellements et coulées de boue"
- Côte de crue centennale en mNGF



**PRÉFET
DE L'AISNE**

*Liberté
Égalité
Fraternité*

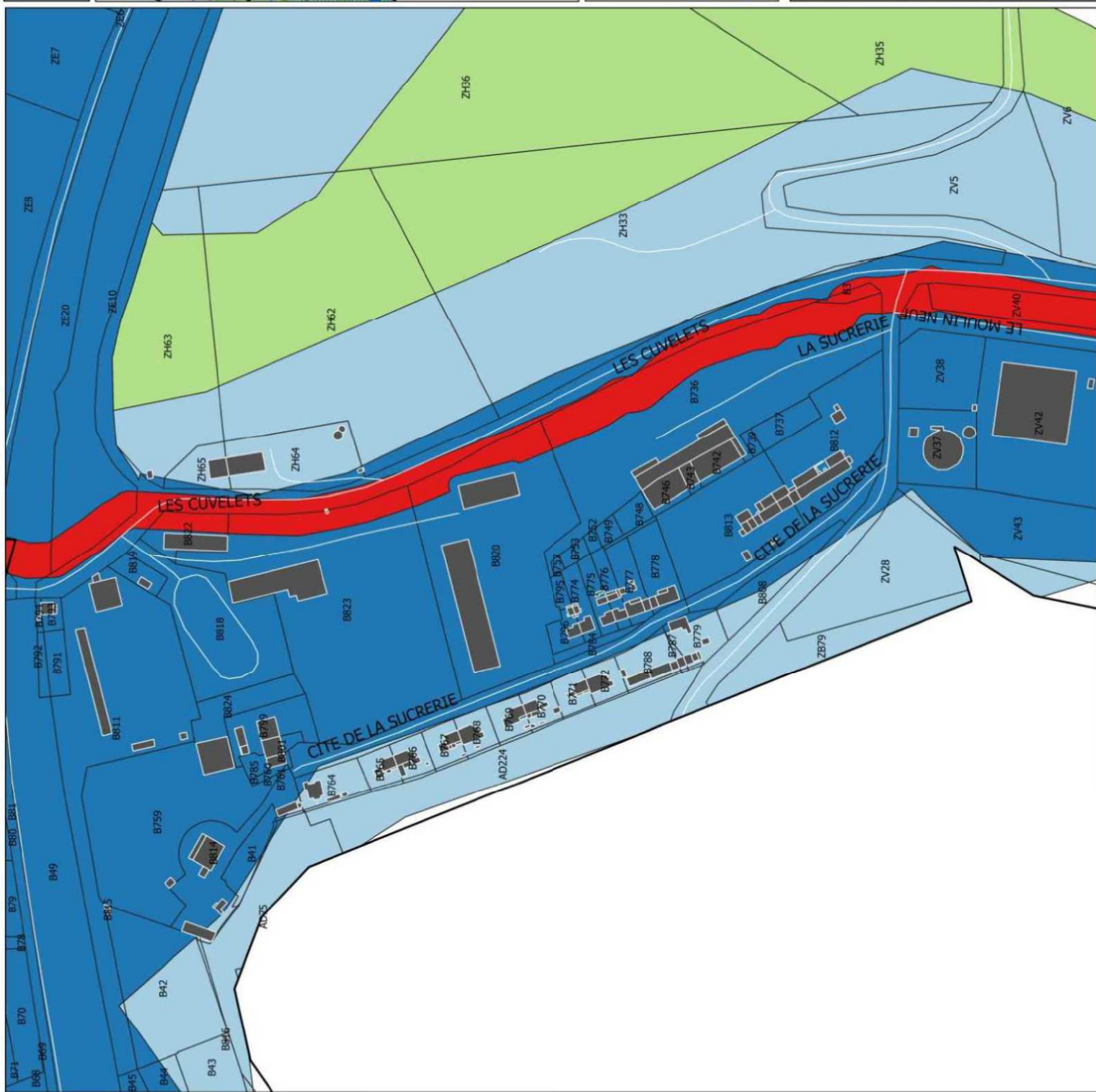
**Direction départementale
des territoires**

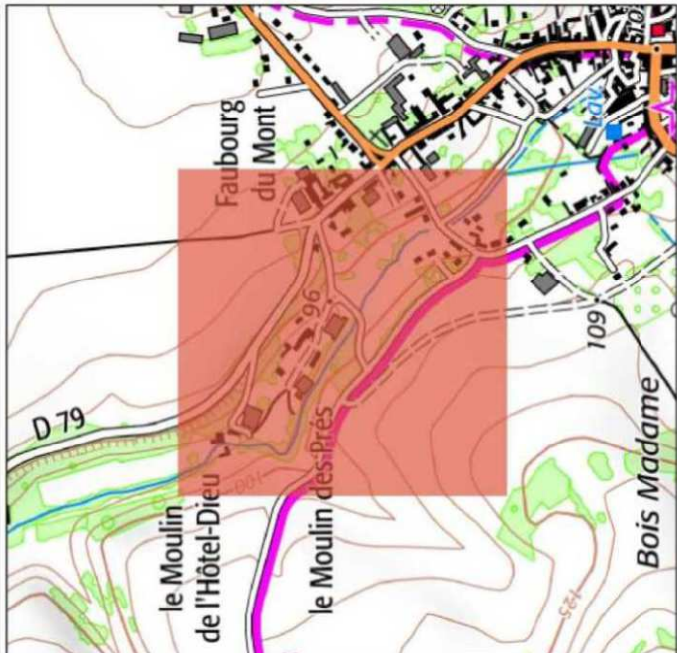
Source : DDT02 / ENV / PR
DDT 02 / UT / CT-NT
Date : 15 mars 2022
©BDAdmin IGN 2019 ©BDARV2



0 100 200 m

200 m





Zonage réglementaire

- Zone verte "ruissellements et coulées de boue"
- Zone rouge clair "ruissellements et coulées de boue"
- Zone rouge "inondations par débordement de ru"
- Zone bleue "inondations par débordement de ru"
- Zone bleu clair "ruissellements et coulées de boue"
- Côte de crue centennale en mNGF



**PRÉFET
DE L'AISNE**

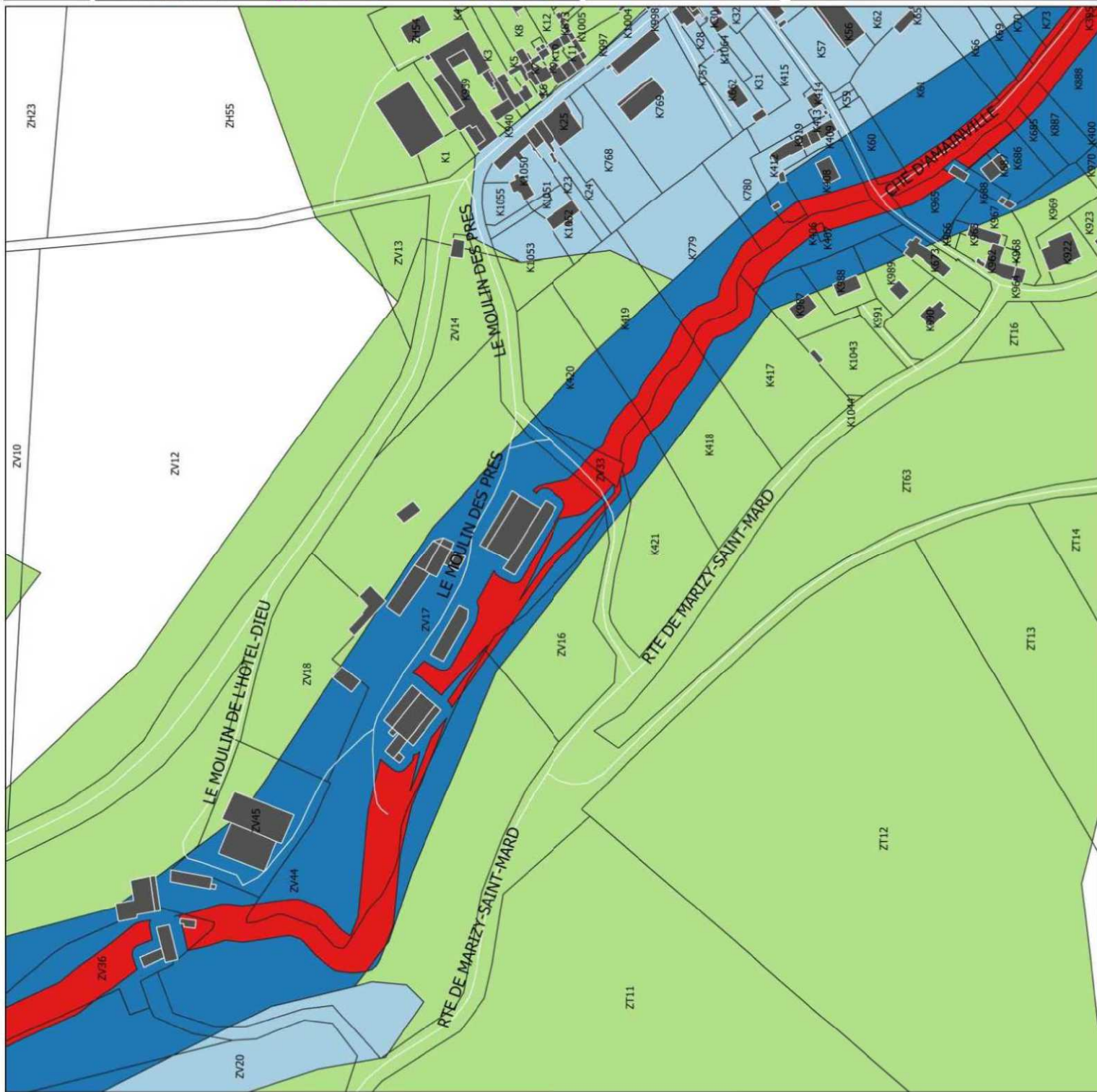
*Liberté
Égalité
Fraternité*

**Direction départementale
des territoires**

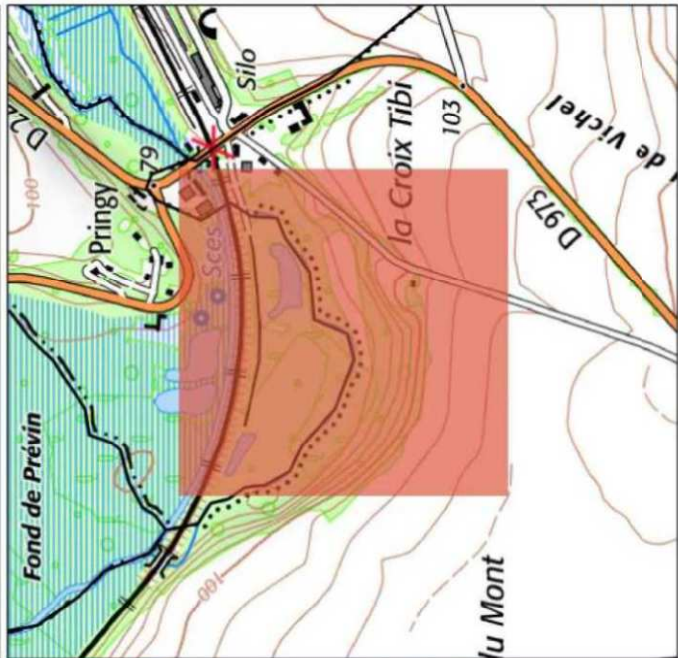
Source : DDT02 / ENV / PR
DDT 02 / UT / CT-NT
Date : 15 mars 2022
©BDAdmin IGN 2019 ©BDAIRV2



0 100 200 m



Neuilly-Saint-Front - Zoom 70



Zonage réglementaire

- Zone verte "ruissellements et coulées de boue"
- Zone rouge clair "ruissellements et coulées de boue"
- Zone rouge "inondations par débordement de ru"
- Zone bleu "inondations par débordement de ru"
- Zone bleu clair "ruissellements et coulées de boue"
- Côte de crue centennale en mNGF



**PRÉFET
DE L'AISNE**

*Liberté
Égalité
Fraternité*

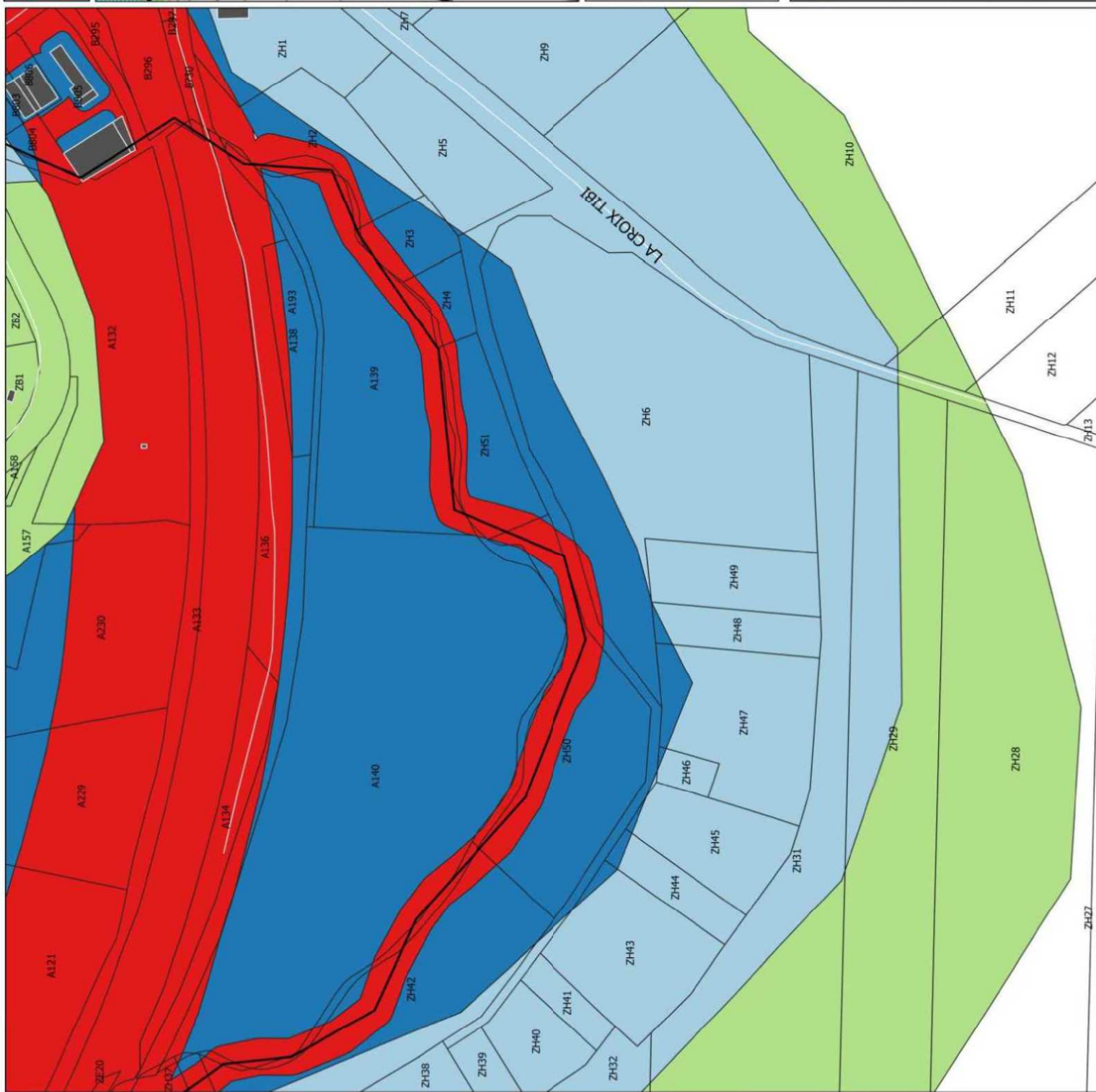
**Direction départementale
des territoires**

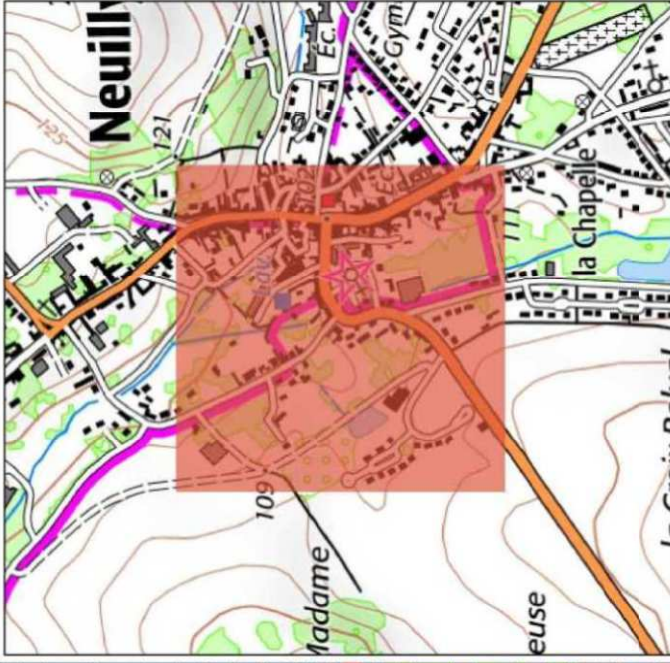
Source : DDT02 / ENV / PR
DDT 02 / UT / CT-NT
Date : 15 mars 2022
©BDAdmin IGN 2019 ©BDARV2



0 100

200 m





Zonage réglementaire

- Zone verte "ruissellements et coulées de boue"
- Zone rouge clair "ruissellements et coulées de boue"
- Zone rouge "inondations par débordement de ru"
- Zone bleue "inondations par débordement de ru"
- Zone bleu clair "ruissellements et coulées de boue"
- Côte de crue centennale en mNGF

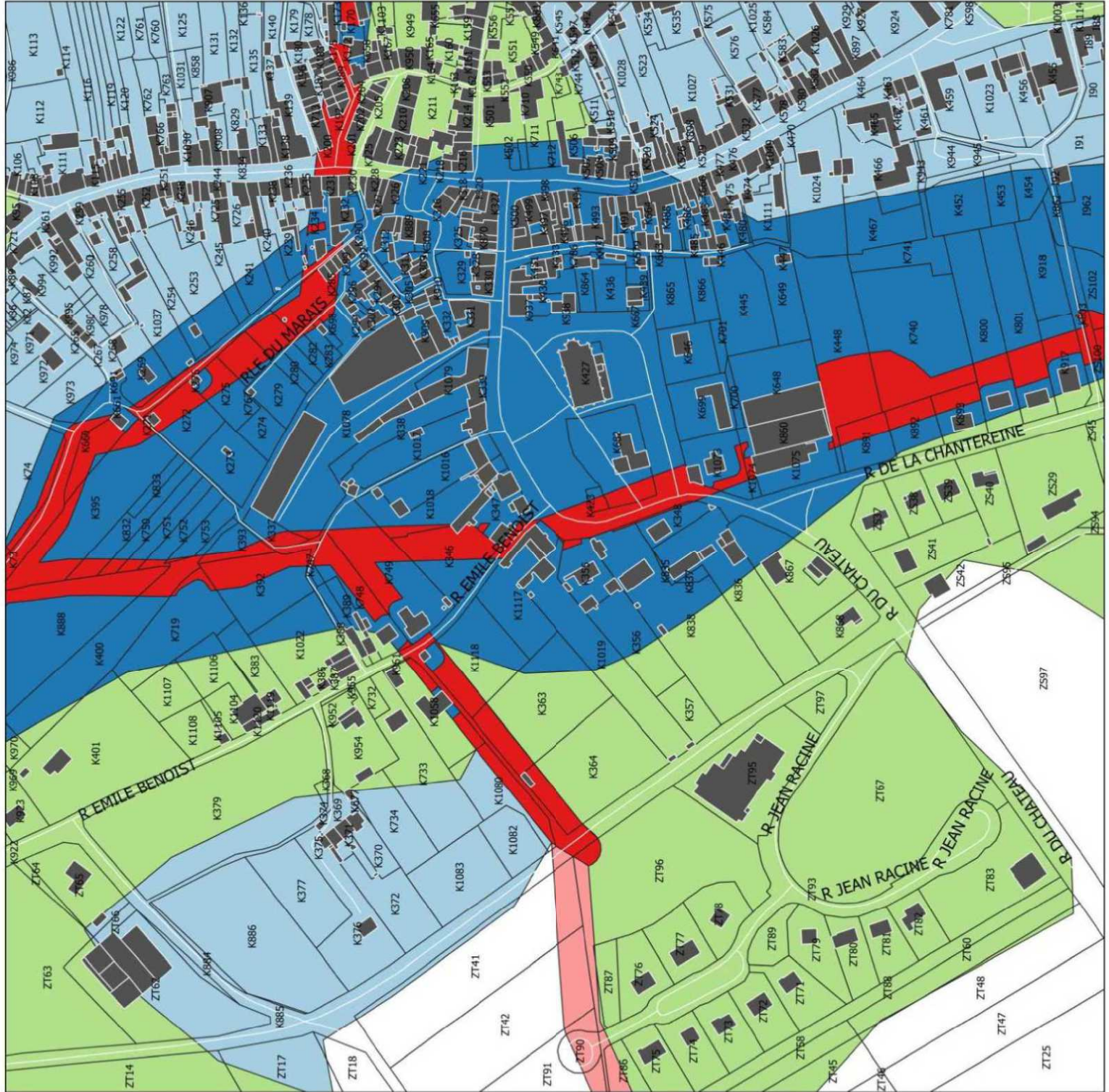


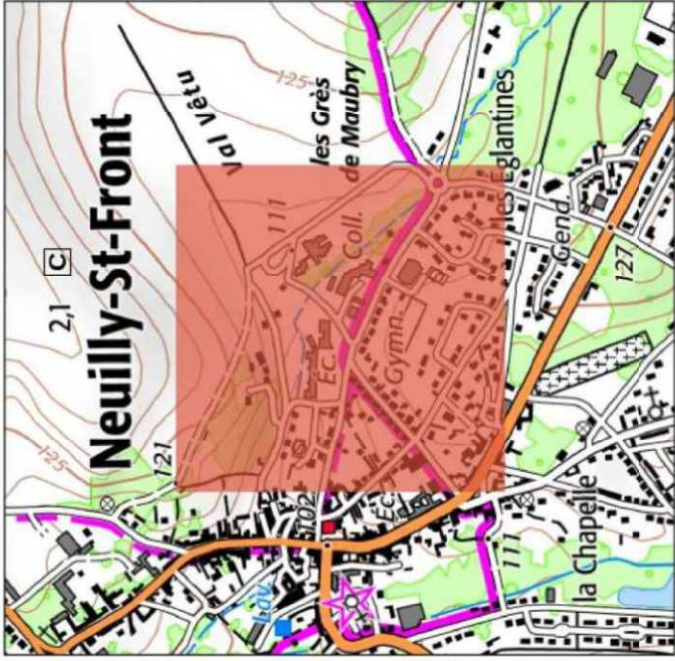
**PRÉFET
DE L'AISNE**

*Liberté
Égalité
Fraternité*







**Direction départementale
des territoires**

Source : DDT02 / ENV / PR
DDT 02 / UT / CT-NT
Date : 15 mars 2022
©BDAdmin IGN 2019 ©BDARV2





Zonage réglementaire

-  Zone verte "ruissellements et coulées de boue"
-  Zone rouge clair "ruissellements et coulées de boue"
-  Zone rouge "inondations par débordement de ru"
-  Zone bleue "inondations par débordement de ru"
-  Zone bleu clair "ruissellements et coulées de boue"
-  Côte de crue centennale en mNGF



**PRÉFET
DE L'AISNE**

*Liberté
Égalité
Fraternité*

**Direction départementale
des territoires**

Source : DDT02 / ENV / PR
DDT 02 / UT / CT-NT
Date : 15 mars 2022
©BDAdmin IGN 2019 ©BDARV2



0 100 200 m



Neuilly-Saint-Front - Zoom 73



Zonage réglementaire

- Zone verte "ruissellements et coulées de boue"
- Zone rouge clair "ruissellements et coulées de boue"
- Zone rouge "inondations par débordement de ru"
- Zone bleue "inondations par débordement de ru"
- Zone bleu clair "ruissellements et coulées de boue"
- Côte de crue centennale en mNGF



**PRÉFET
DE L'AISNE**

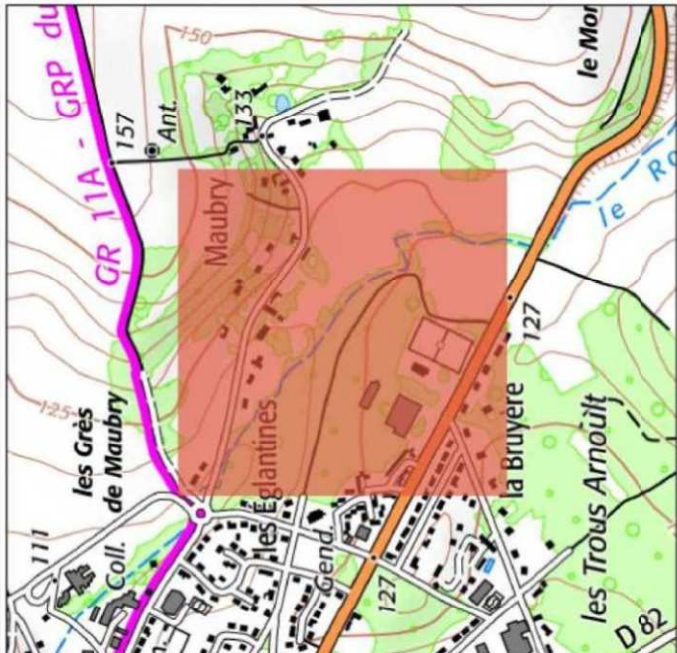
*Liberté
Égalité
Fraternité*

**Direction départementale
des territoires**

Source : DDT02 / ENV / PR
DDT 02 / UT / CT-NT
Date : 15 mars 2022
©BDAdmin IGN 2019 ©BDARIV2



Neuilly-Saint-Front - Zoom 75



Zonage réglementaire

- Zone verte "ruissellements et coulées de boue"
- Zone rouge clair "ruissellements et coulées de boue"
- Zone rouge "inondations par débordement de ru"
- Zone bleue "inondations par débordement de ru"
- Zone bleu clair "ruissellements et coulées de boue"
- Côte de crue centennale en mNGF



PRÉFET DE L'AISNE

Liberté
Égalité
Fraternité

Direction départementale
des territoires

Source : DDT02 / ENV / PR
DDT 02 / UT / CT-NT
Date : 15 mars 2022
©BDAdmin IGN 2019 ©BDARV2



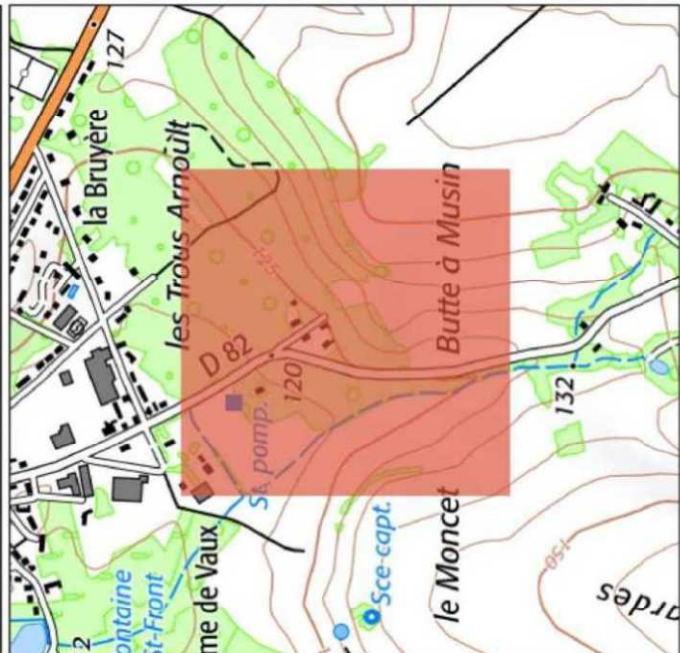
200 m

100

0



Neuilly-Saint-Front - Zoom 76



Zonage réglementaire

- Zone verte "ruissellements et coulées de boue"
- Zone rouge clair "ruissellements et coulées de boue"
- Zone rouge "inondations par débordement de ru"
- Zone bleue "inondations par débordement de ru"
- Zone bleu clair "ruissellements et coulées de boue"
- Côte de crue centennale en mNGF



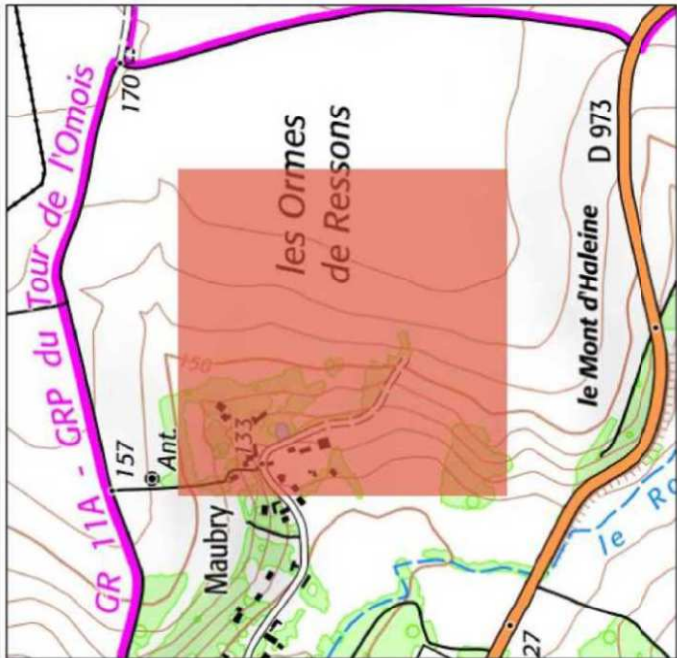
**PRÉFET
DE L'AISNE**

*Liberté
Égalité
Fraternité*

**Direction départementale
des territoires**

Source : DDT02 / ENV / PR
DDT 02 / UT / CT-NT
Date : 15 mars 2022
©BDAdmin IGN 2019 ©BDARIVZ





Zonage réglementaire

- Zone verte "ruissellements et coulées de boue"
- Zone rouge clair "ruissellements et coulées de boue"
- Zone rouge "inondations par débordement de ru"
- Zone bleue "inondations par débordement de ru"
- Zone bleu clair "ruissellements et coulées de boue"
- Côte de crue centennale en mNGF

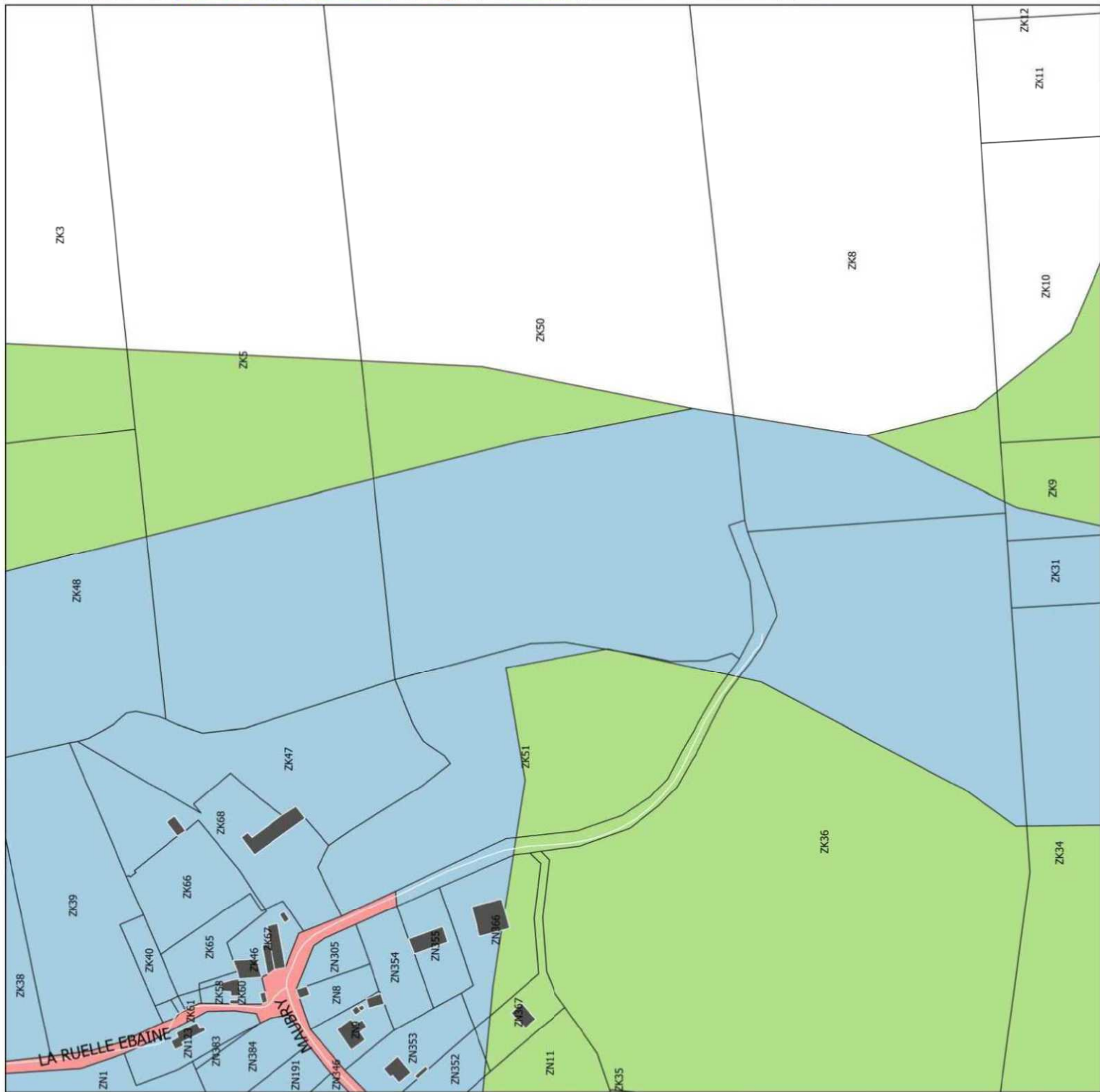


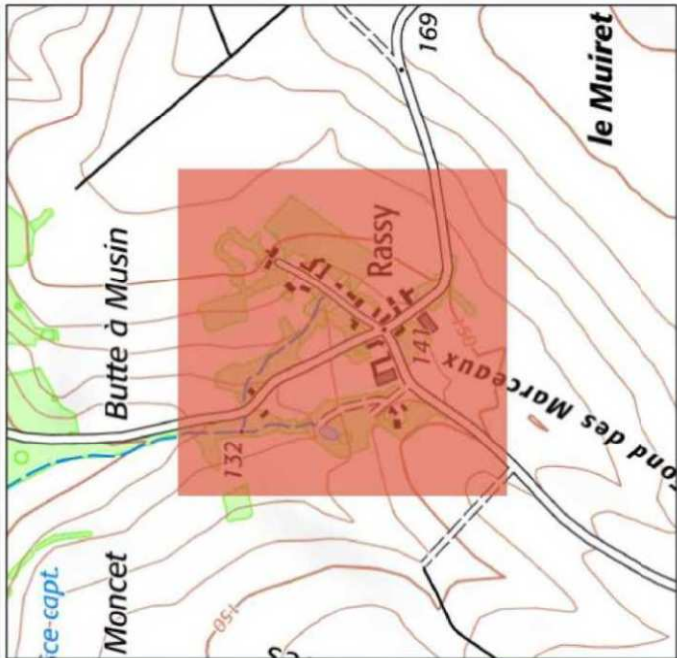
**PRÉFET
DE L'AISNE**

*Liberté
Égalité
Fraternité*

**Direction départementale
des territoires**

Source : DDT02 / ENV / PR
DDT 02 / UT / CT-NT
Date : 15 mars 2022
©BDAdmin IGN 2019 ©BDARIV2





Zonage réglementaire

- Zone verte "ruissellements et coulées de boue"
- Zone rouge clair "ruissellements et coulées de boue"
- Zone rouge "inondations par débordement de ru"
- Zone bleue "inondations par débordement de ru"
- Zone bleu clair "ruissellements et coulées de boue"
- Côte de crue centennale en mNGF



**PRÉFET
DE L'AISNE**

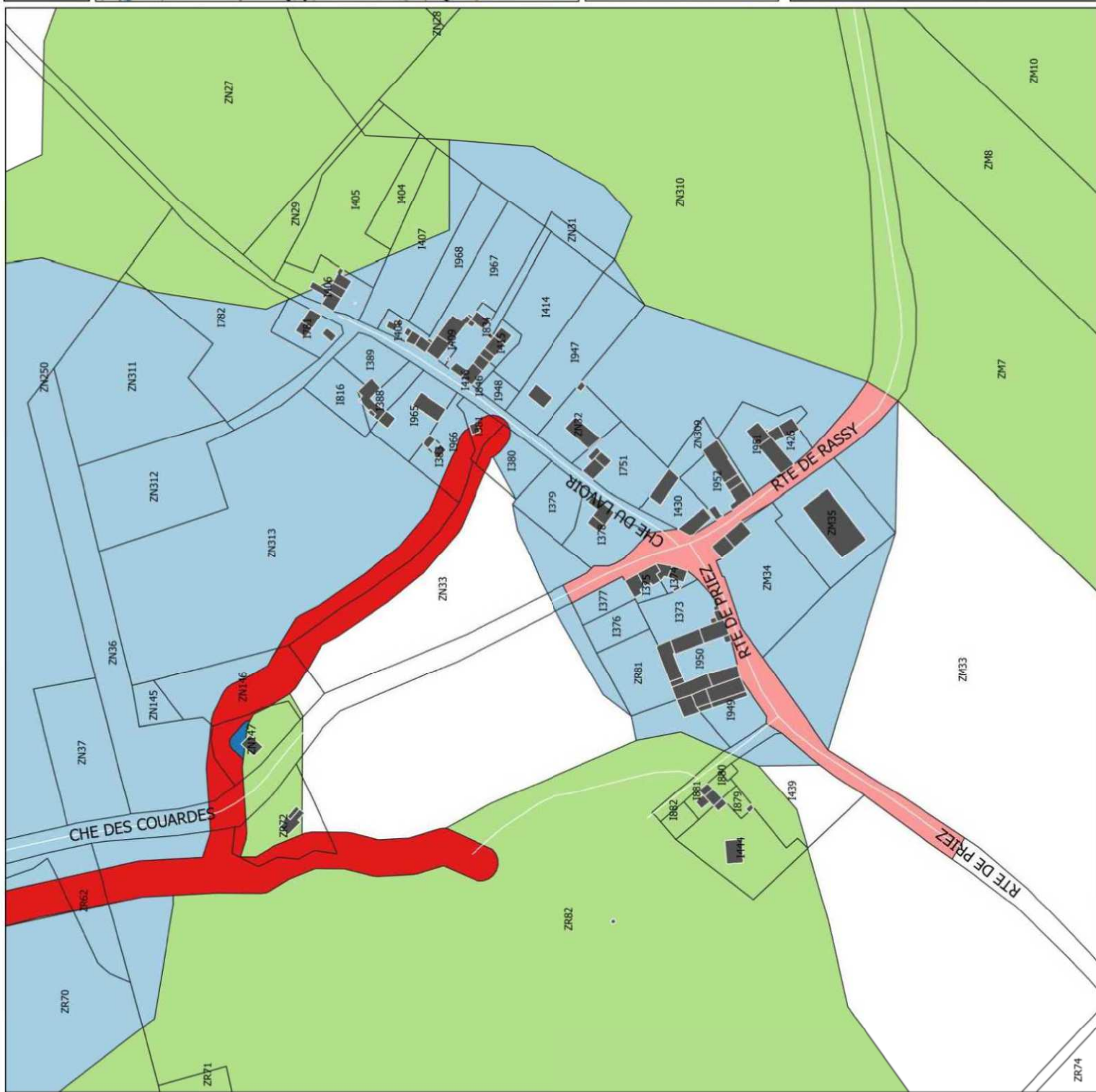
*Liberté
Égalité
Fraternité*

**Direction départementale
des territoires**

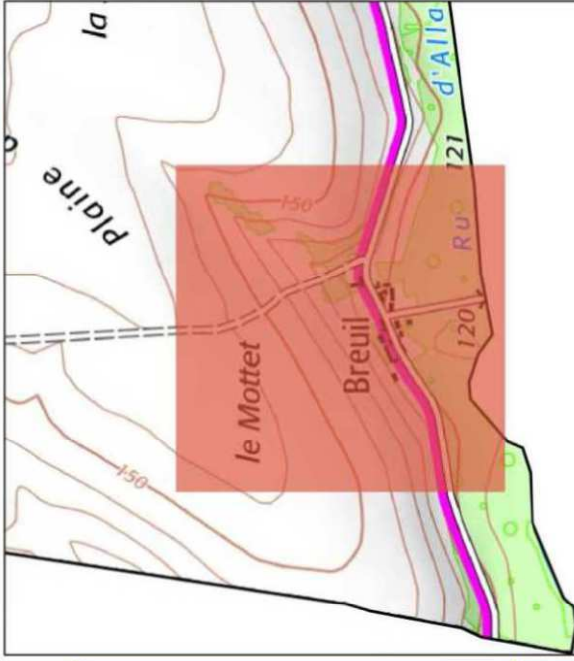
Source : DDT02 / ENV / PR
DDT 02 / UT / CT-NT
Date : 15 mars 2022
©BDAdmin IGN 2019 ©BDARV2



200 m



Neuilly-Saint-Front - Zoom 79



Zonage réglementaire

- Zone verte "ruissellements et coulées de boue"
- Zone rouge clair "ruissellements et coulées de boue"
- Zone rouge "inondations par débordement de ru"
- Zone bleue "inondations par débordement de ru"
- Zone bleu clair "ruissellements et coulées de boue"
- Côte de crue centennale en mNGF

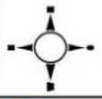


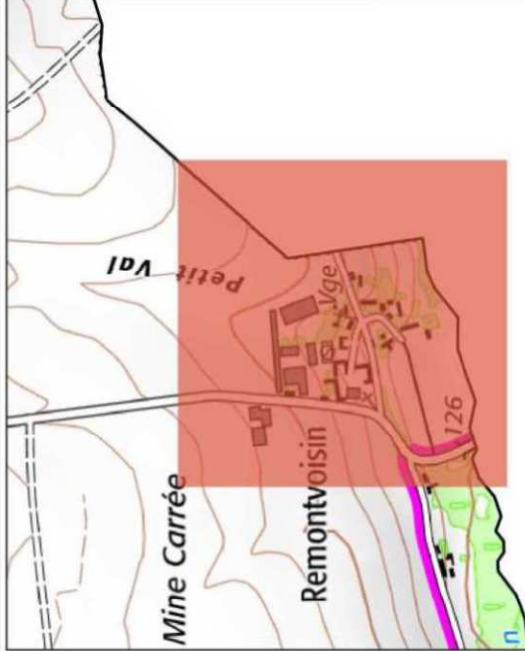
**PRÉFET
DE L'AISNE**

*Liberté
Égalité
Fraternité*

**Direction départementale
des territoires**

Source : DDT02 / ENV / PR
DDT 02 / UT / CT-NT
Date : 15 mars 2022
©BDAdmin IGN 2019 ©BDARV2





Zonage réglementaire

- Zone verte "ruissellements et coulées de boue"
- Zone rouge clair "ruissellements et coulées de boue"
- Zone rouge "inondations par débordement de ru"
- Zone bleue "inondations par débordement de ru"
- Zone bleu clair "ruissellements et coulées de boue"
- Côte de crue centennale en mNGF




**PRÉFET
DE L'AISNE**

*Liberté
Égalité
Fraternité*

**Direction départementale
des territoires**

Source : DDT02 / ENV / PR
DDT 02 / UT / CT-NT
Date : 15 mars 2022
©BDAdmin IGN 2019 ©BDARV2



Oulchy-la-Ville



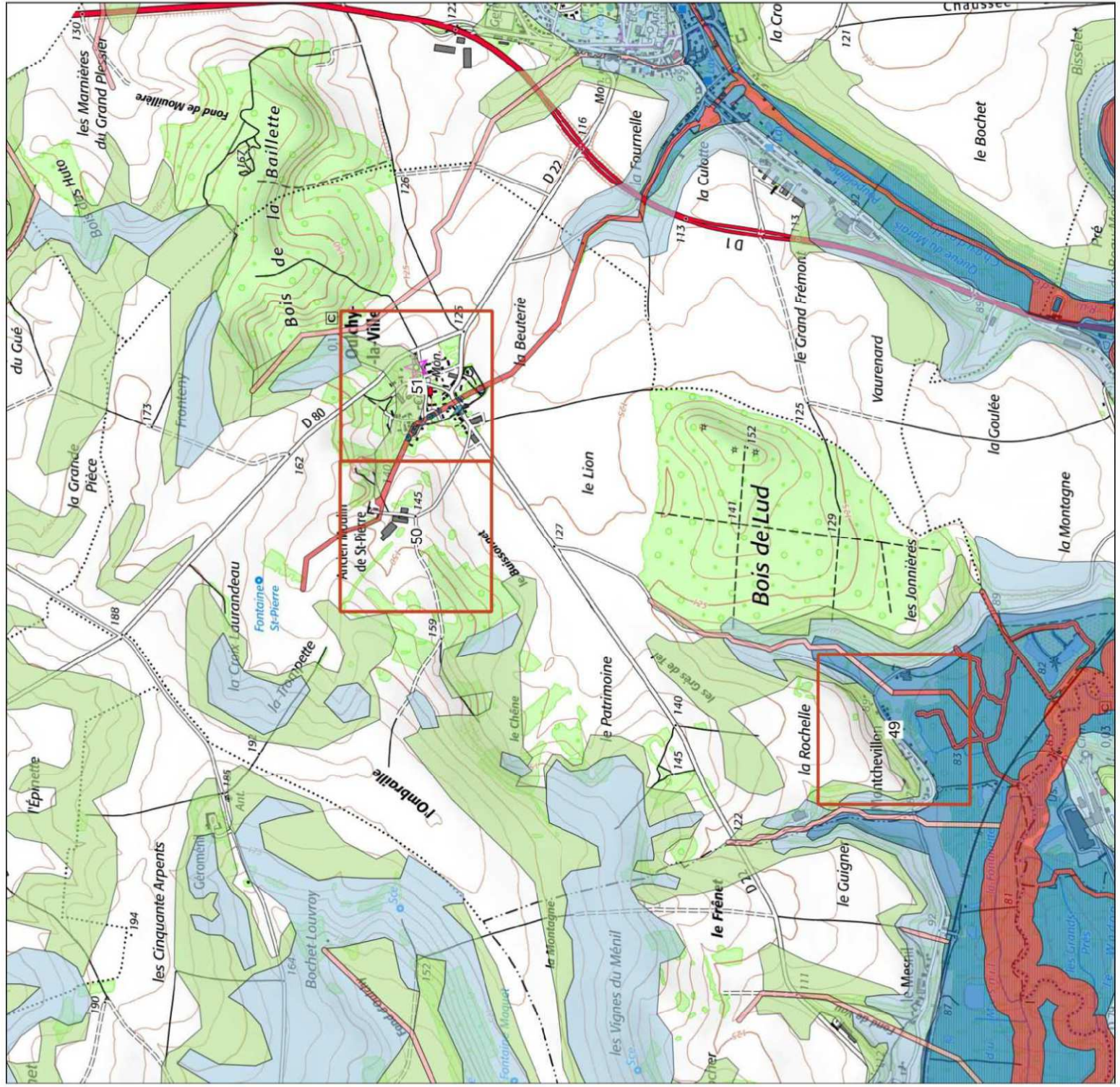

Zonage réglementaire

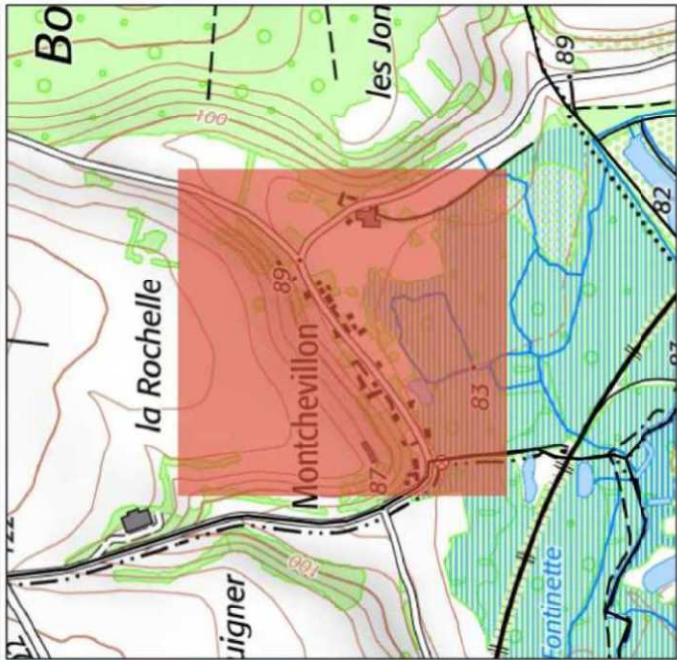
- Zone bleue "inondations par débordement de ru"
- Zone verte "ruissellements et coulées de boue"
- Zone rouge clair "ruissellements et coulées de boue"
- Zone rouge "inondations par débordement de ru"
- Zone bleu clair "ruissellements et coulées de boue"
- Côte de crue centennale en m/NGF
- Zoom

Direction départementale des territoires

Source : DDT02 / ENV / PR
DDT 02 / UT / CT-NT
Date : 15 mars 2022
©BDAdmin IGN 2019 ©BDAIRV2

PRÉFET DE L'AISNE
Liberté
Égalité
Fraternité





Zonage réglementaire

- Zone verte "ruissellements et coulées de boue"
- Zone rouge clair "ruissellements et coulées de boue"
- Zone rouge "inondations par débordement de ru"
- Zone bleue "inondations par débordement de ru"
- Zone bleu clair "ruissellements et coulées de boue"
- Côte de crue centennale en mNGF



**PRÉFET
DE L'AISNE**

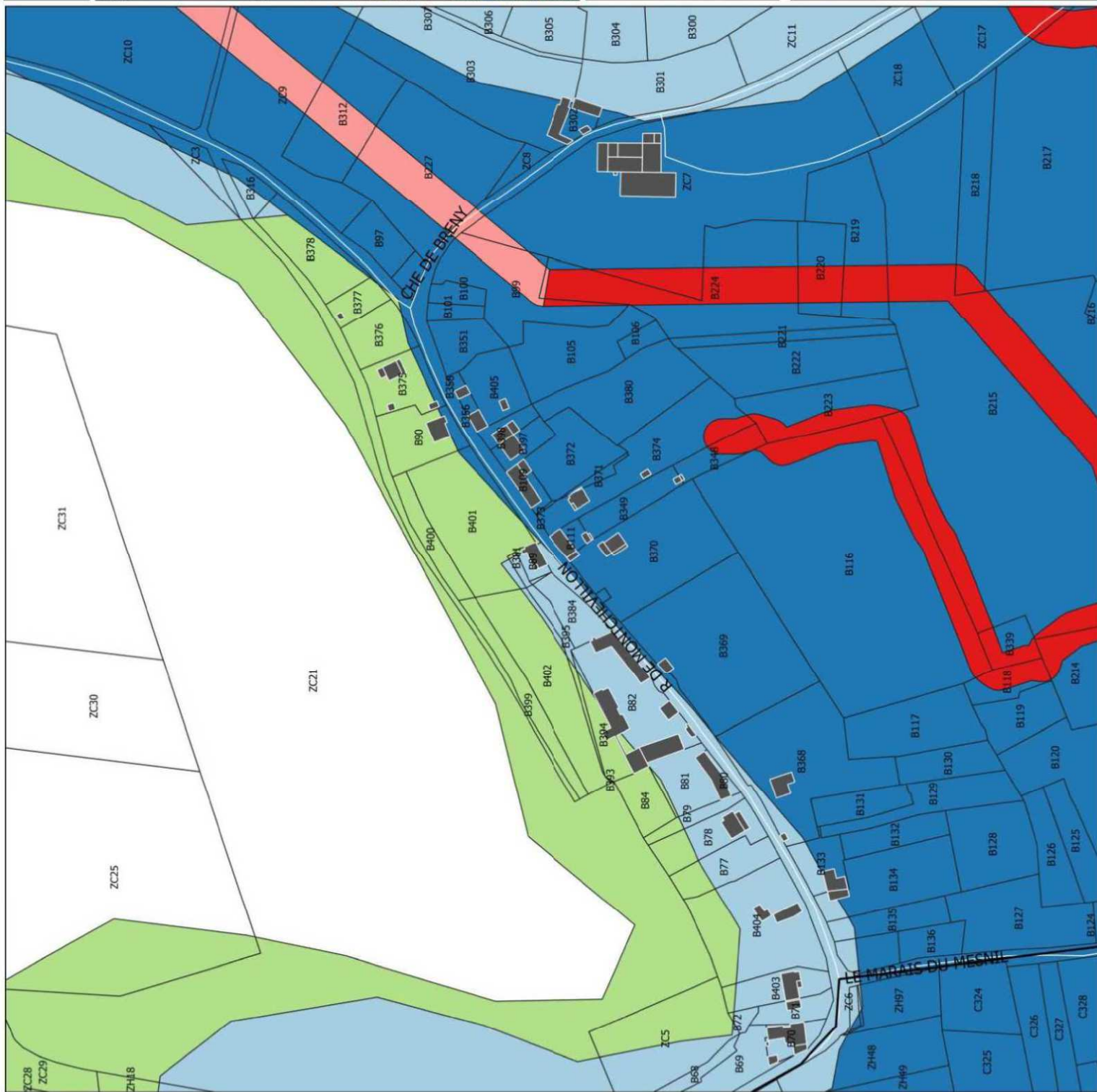
*Liberté
Égalité
Fraternité*

**Direction départementale
des territoires**

Source : DDT02 / ENV / PR
DDT 02 / UT / CT-NT
Date : 15 mars 2022
©BDAdmin IGN 2019 ©BDARIV2









0 100 200 m



Oulchy-la-Ville - Zoom 50



Zonage réglementaire

-  Zone verte "ruissellements et coulées de boue"
-  Zone rouge clair "ruissellements et coulées de boue"
-  Zone rouge "inondations par débordement de ru"
-  Zone bleue "inondations par débordement de ru"
-  Zone bleu clair "ruissellements et coulées de boue"
-  Côte de crue centennale en mNGF



**PRÉFET
DE L'AISNE**

*Liberté
Égalité
Fraternité*

**Direction départementale
des territoires**

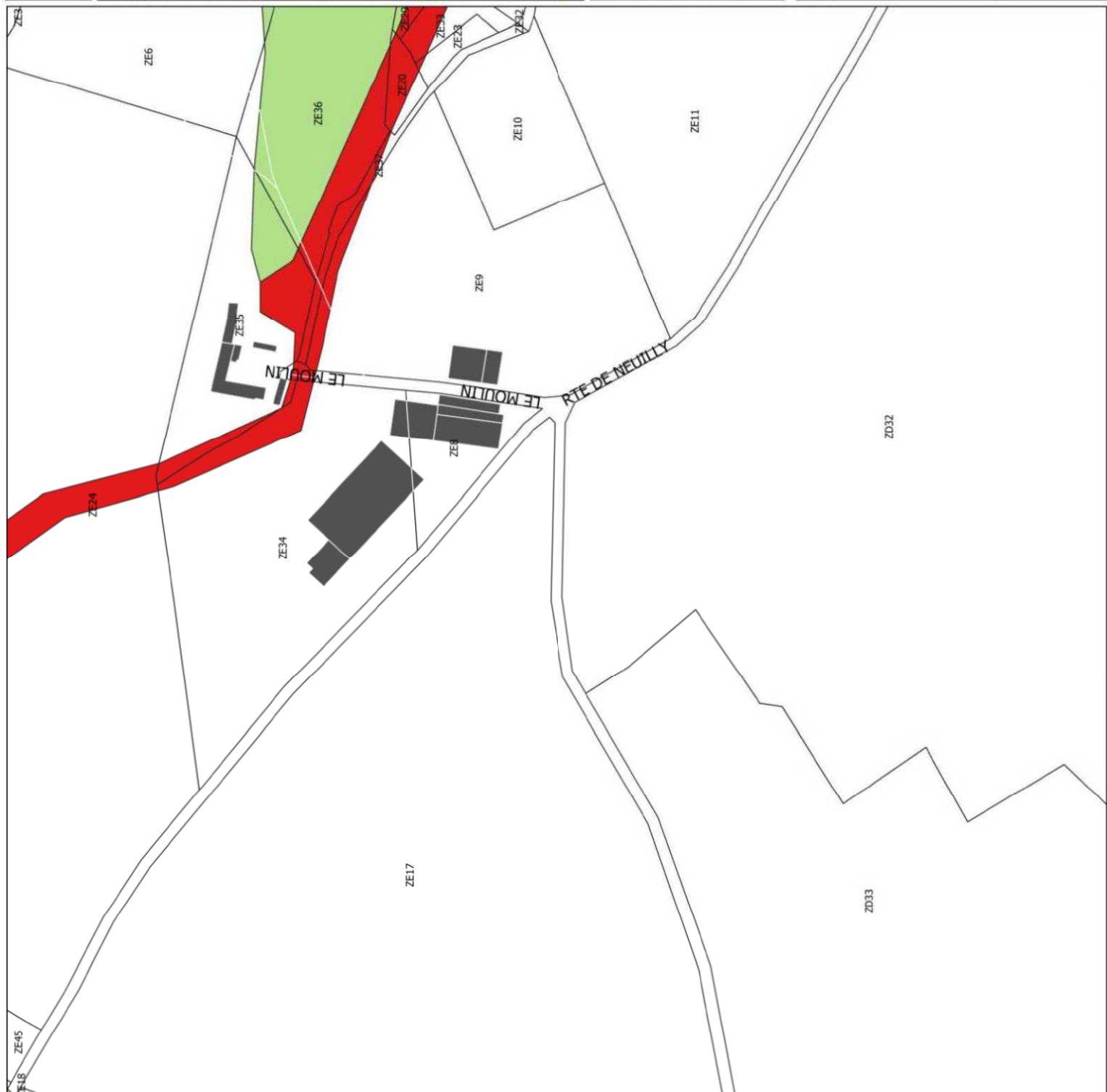
Source : DDT02 / ENV / PR
DDT 02 / UT / CT-NT
Date : 15 mars 2022
©BDAdmin IGN 2019 ©BDARV2



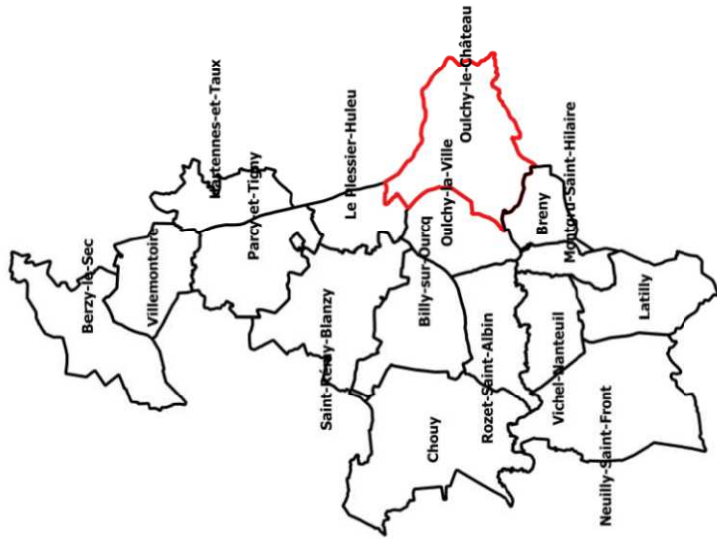
0

100

200 m



Oulchy-le-Château



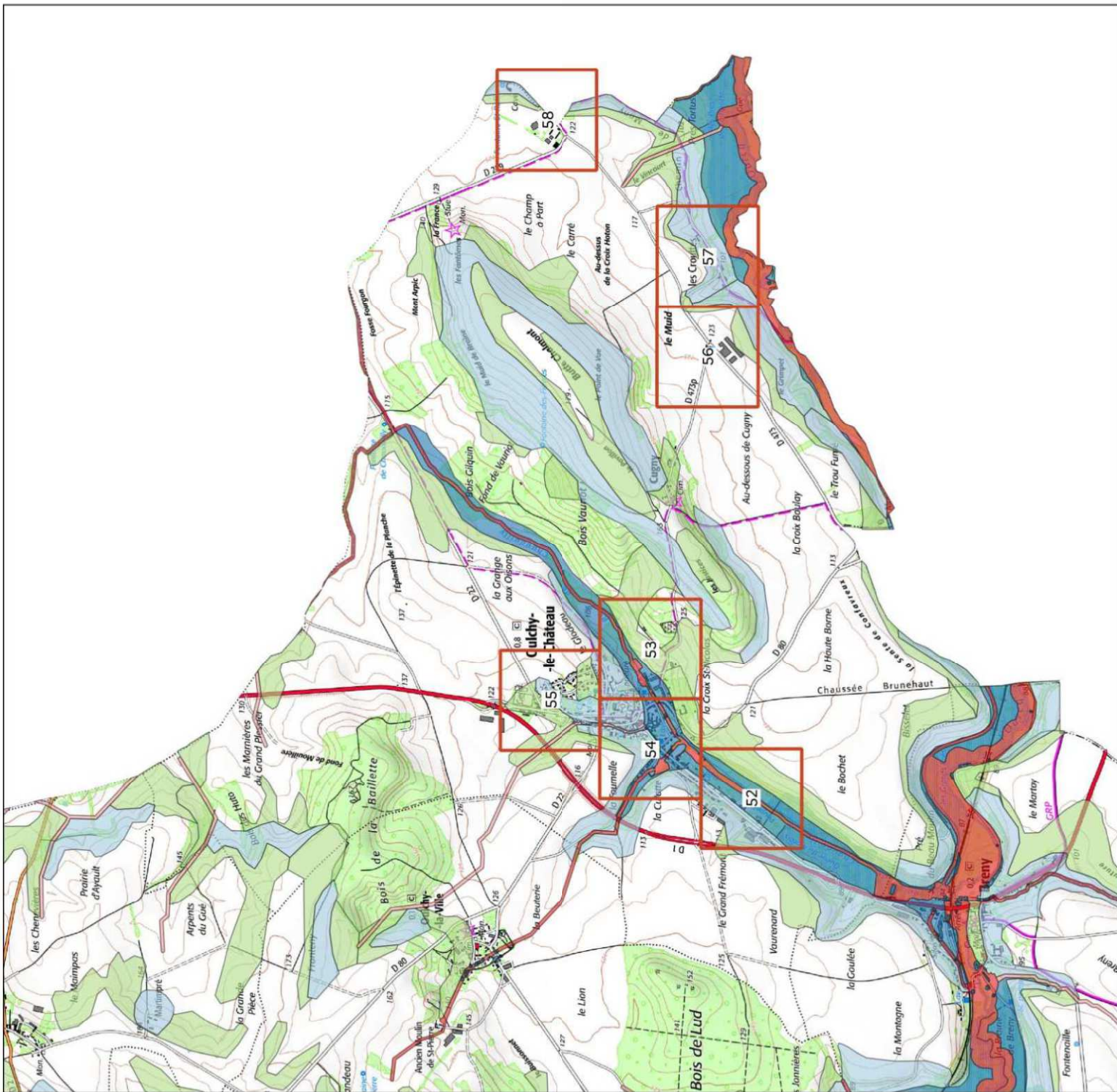
Zonage réglementaire

- Zone bleue "inondations par débordement de ru"
- Zone verte "ruisselements et coulées de boue"
- Zone rouge clair "ruisselements et coulées de boue"
- Zone rouge "inondations par débordement de ru"
- Zone bleu clair "ruisselements et coulées de boue"
- Côte de crue centennale en m/NGF
- Zoom

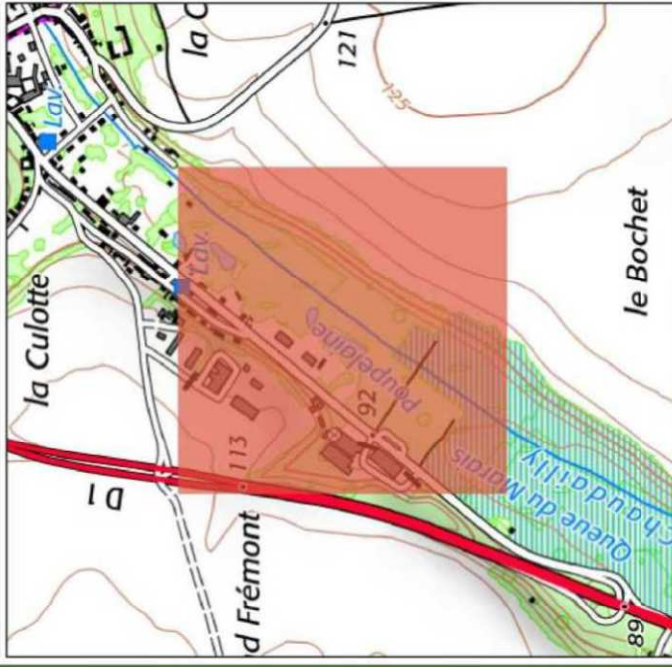
Direction départementale des territoires

PRÉFET DE L'AISNE
Liberté
Égalité
Fraternité

Source : DDT02 / ENV / PR
DDT 02 / UT / CT-NT
Date : 15 mars 2022
©BDAdmin IGN 2019 ©BDAliv2



Oulchy-le-Château - Zoom 52



Zonage réglementaire

- Zone verte "ruissellements et coulées de boue"
- Zone rouge clair "ruissellements et coulées de boue"
- Zone rouge "inondations par débordement de ru"
- Zone bleue "inondations par débordement de ru"
- Zone bleu clair "ruissellements et coulées de boue"
- Côte de crue centennale en mNGF

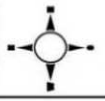


**PRÉFET
DE L'AISNE**

Liberté
Egalité
Fraternité

Direction départementale
des territoires

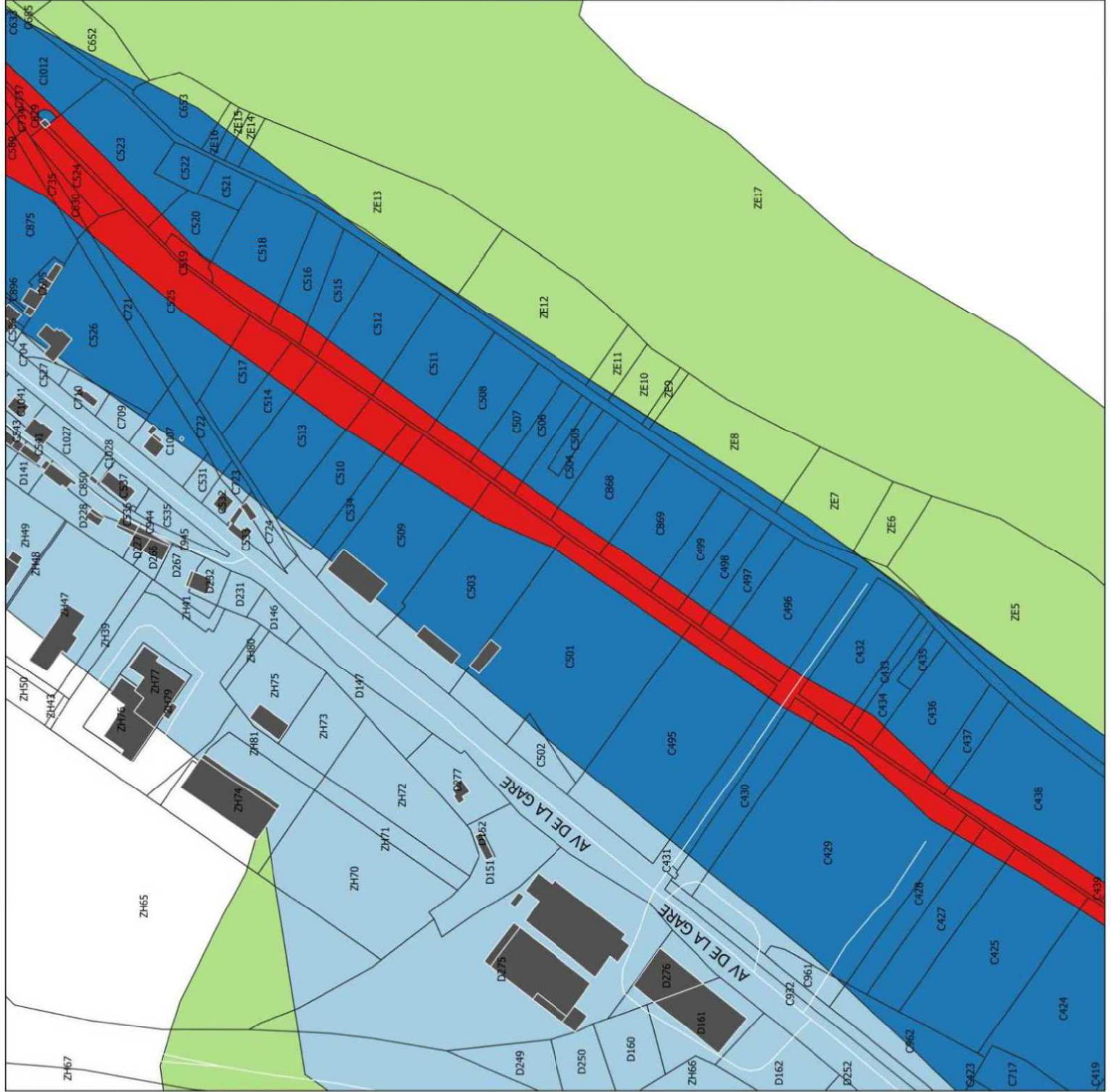
Source : DDT02 / ENV / PR
DDT 02 / UT / CT-NT
Date : 15 mars 2022
©BDAdmin IGN 2019 ©BDARV2



200 m

100

0



Oulchy-le-Château - Zoom 53



Zonage réglementaire

- Zone verte "ruissellements et coulées de boue"
- Zone rouge clair "ruissellements et coulées de boue"
- Zone rouge "inondations par débordement de ru"
- Zone bleue "inondations par débordement de ru"
- Zone bleu clair "ruissellements et coulées de boue"
- Côte de crue centennale en mNGF



**PRÉFET
DE L'AISNE**

*Liberté
Égalité
Fraternité*

**Direction départementale
des territoires**

Source : DDT02 / ENV / PR
DDT 02 / UT / CT-NT
Date : 15 mars 2022
©BDAdmin IGN 2019 ©BDARV2



200 m

100

0



Oulchy-le-Château - Zoom 55



Zonage réglementaire

- Zone verte "ruissellements et coulées de boue"
- Zone rouge clair "ruissellements et coulées de boue"
- Zone rouge "inondations par débordement de ru"
- Zone bleue "inondations par débordement de ru"
- Zone bleu clair "ruissellements et coulées de boue"
- Côte de crue centennale en mNGF



**PRÉFET
DE L'AISNE**

*Liberté
Égalité
Fraternité*

**Direction départementale
des territoires**

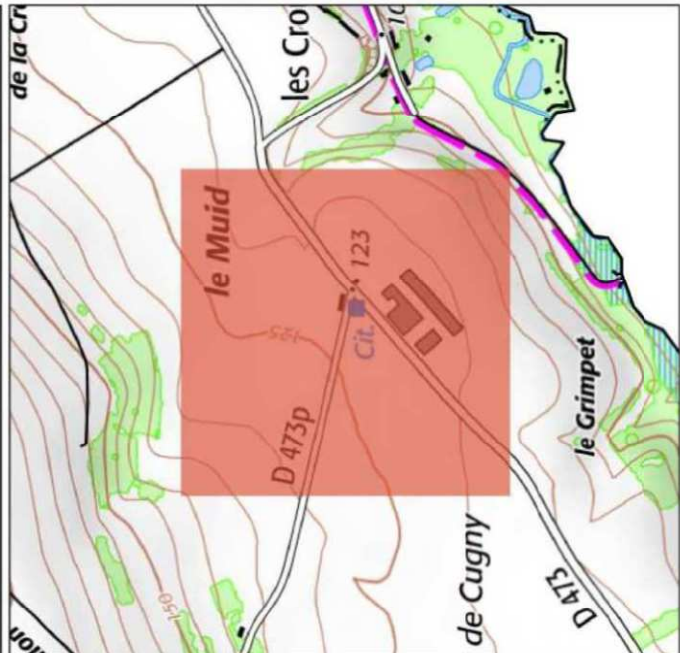
Source : DDT02 / ENV / PR
DDT 02 / UT / CT-NT
Date : 15 mars 2022
©BDAdmin IGN 2019 ©BDARIV2



0 100 200 m



Oulchy-le-Château - Zoom 56



Zonage réglementaire

- Zone verte "ruissellements et coulées de boue"
- Zone rouge clair "ruissellements et coulées de boue"
- Zone rouge "inondations par débordement de ru"
- Zone bleue "inondations par débordement de ru"
- Zone bleu clair "ruissellements et coulées de boue"
- Côte de crue centennale en mNGF



**PRÉFET
DE L'AISNE**

*Liberté
Égalité
Fraternité*

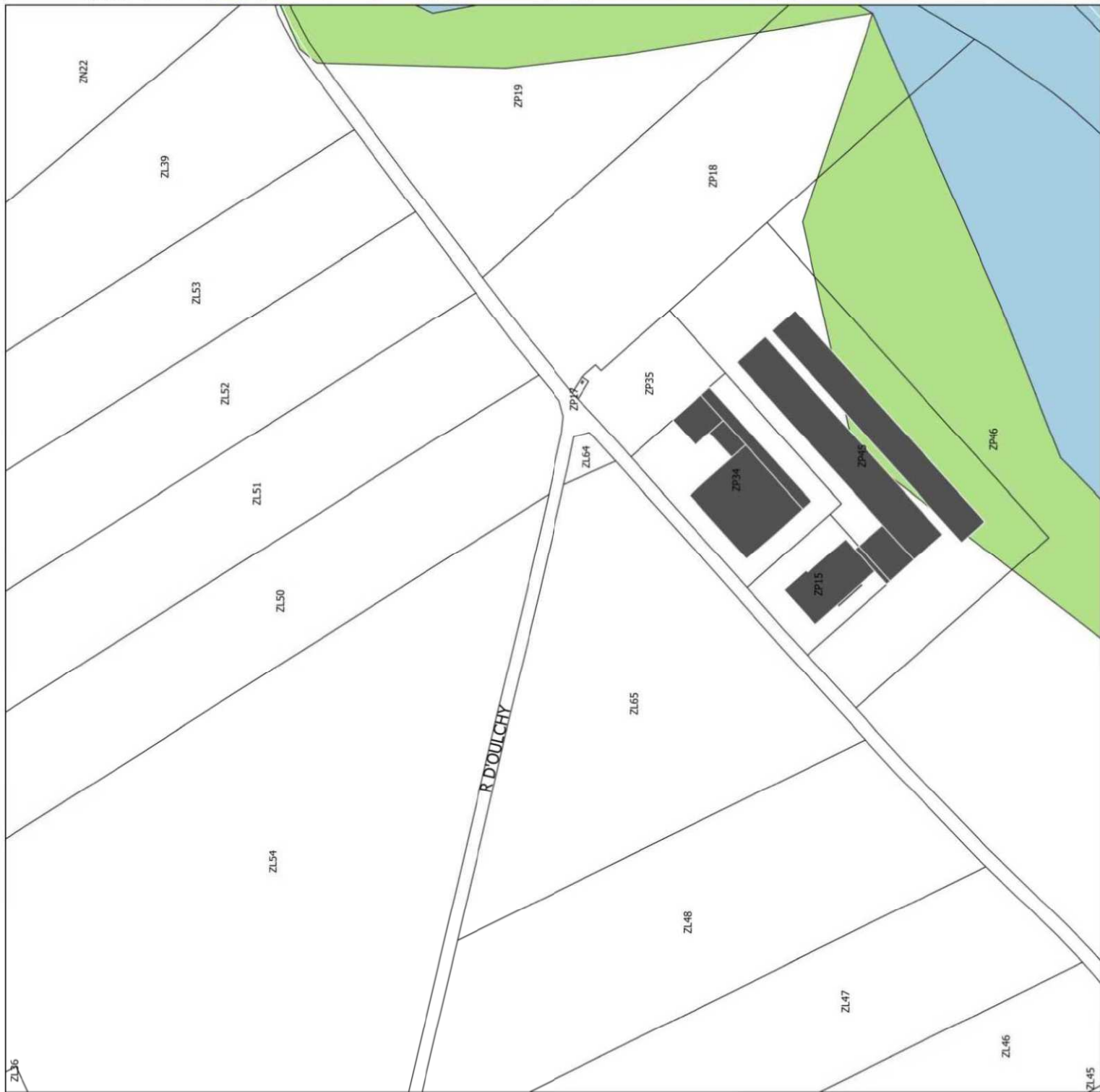
**Direction départementale
des territoires**

Source : DDT02 / ENV / PR
DDT 02 / UT / CT-NT
Date : 15 mars 2022
©BDAdmin IGN 2019 ©BDARV2

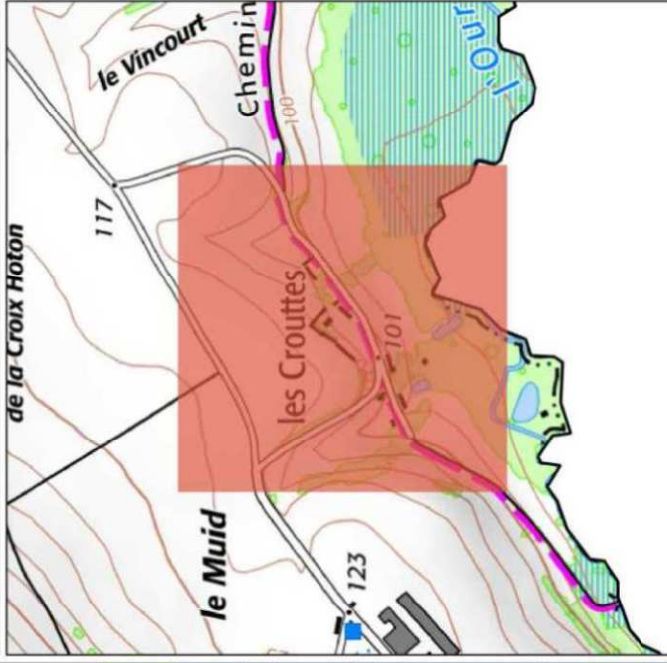


0 100 200 m

200 m



Oulchy-le-Château - Zoom 57



Zonage réglementaire

- Zone verte "ruissellements et coulées de boue"
- Zone rouge clair "ruissellements et coulées de boue"
- Zone rouge "inondations par débordement de ru"
- Zone bleue "inondations par débordement de ru"
- Zone bleu clair "ruissellements et coulées de boue"
- Côte de crue centennale en mNGF

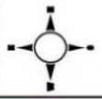


**PRÉFET
DE L'AISNE**

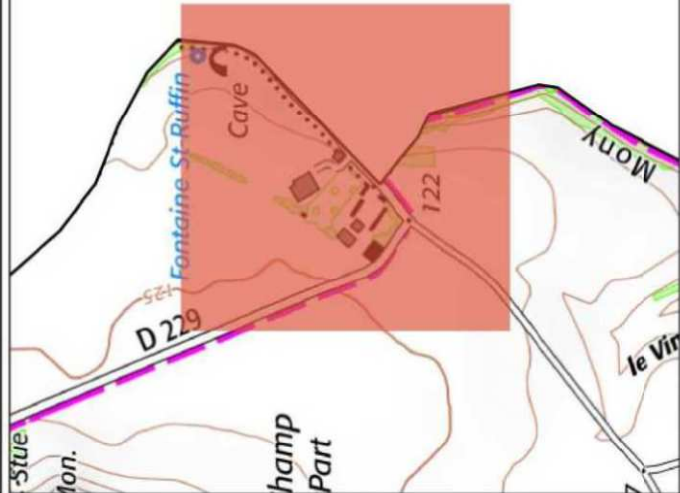
*Liberté
Égalité
Fraternité*

**Direction départementale
des territoires**

Source : DDT02 / ENV / PR
DDT 02 / UT / CT-NT
Date : 15 mars 2022
©BDAdmin IGN 2019 ©BDARV2



Oulchy-le-Château - Zoom 58



Zonage réglementaire

- Zone verte "ruissellements et coulées de boue"
- Zone rouge clair "ruissellements et coulées de boue"
- Zone rouge "inondations par débordement de ru"
- Zone bleue "inondations par débordement de ru"
- Zone bleu clair "ruissellements et coulées de boue"
- Côte de crue centennale en mNGF

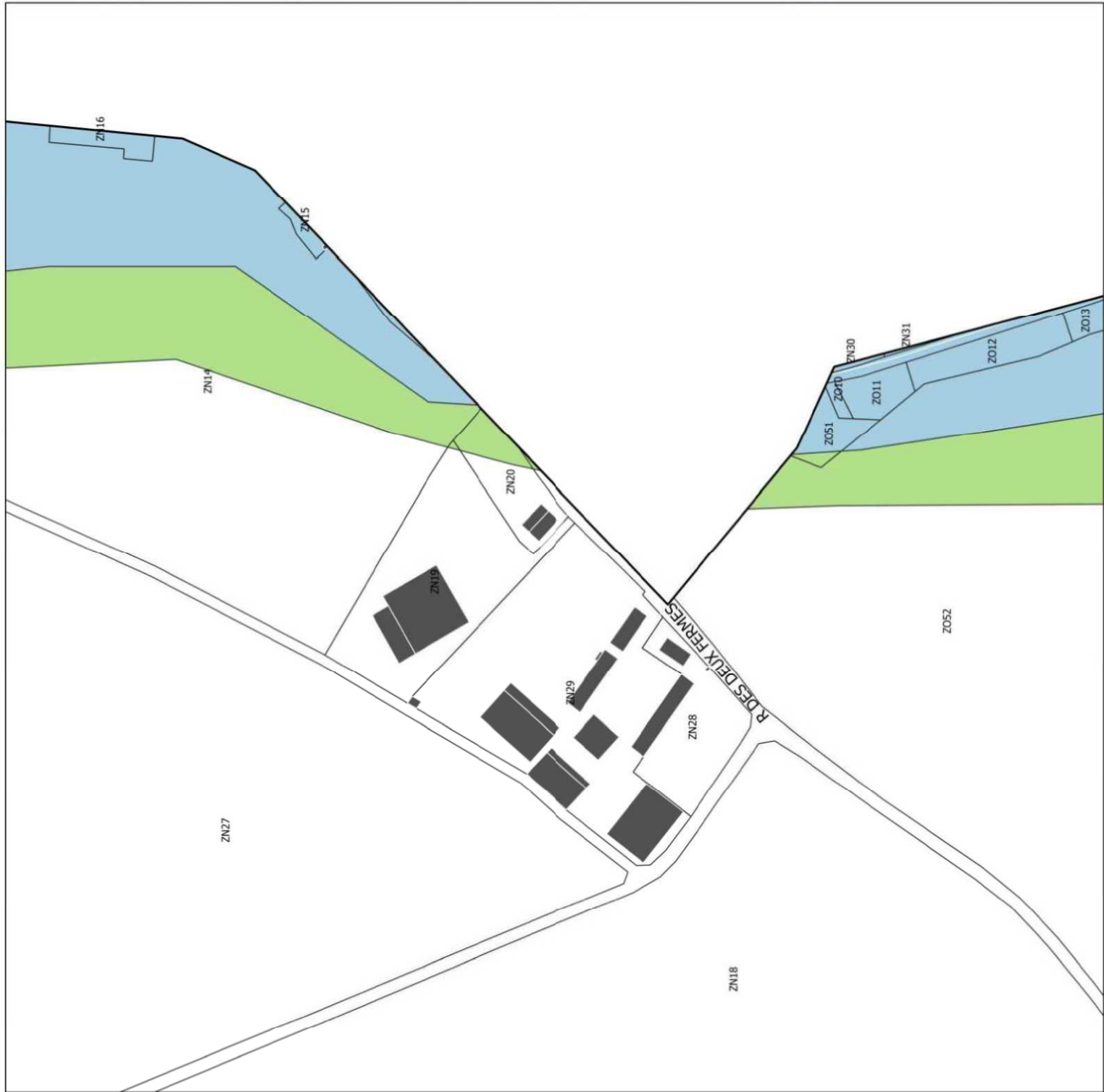


**PRÉFET
DE L'AISNE**

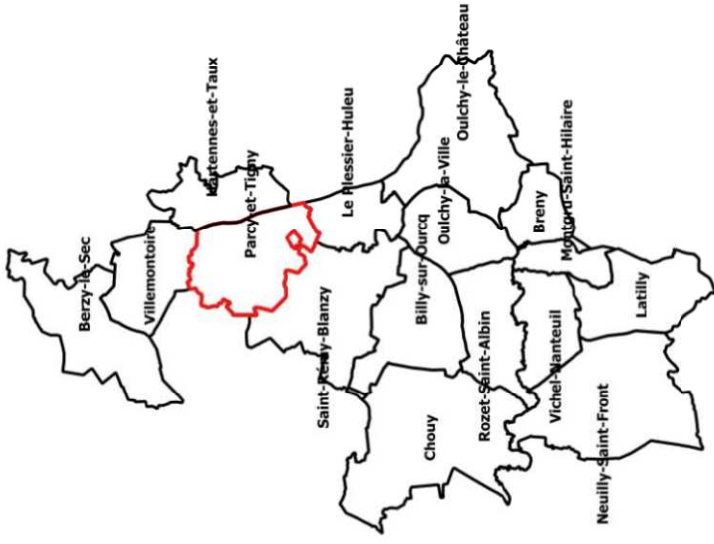
*Liberté
Égalité
Fraternité*

**Direction départementale
des territoires**

Source : DDT02 / ENV / PR
DDT 02 / UT / CT-NT
Date : 15 mars 2022
©BDAdmin IGN 2019 ©BDARIV2



Parcy-et-Tigny



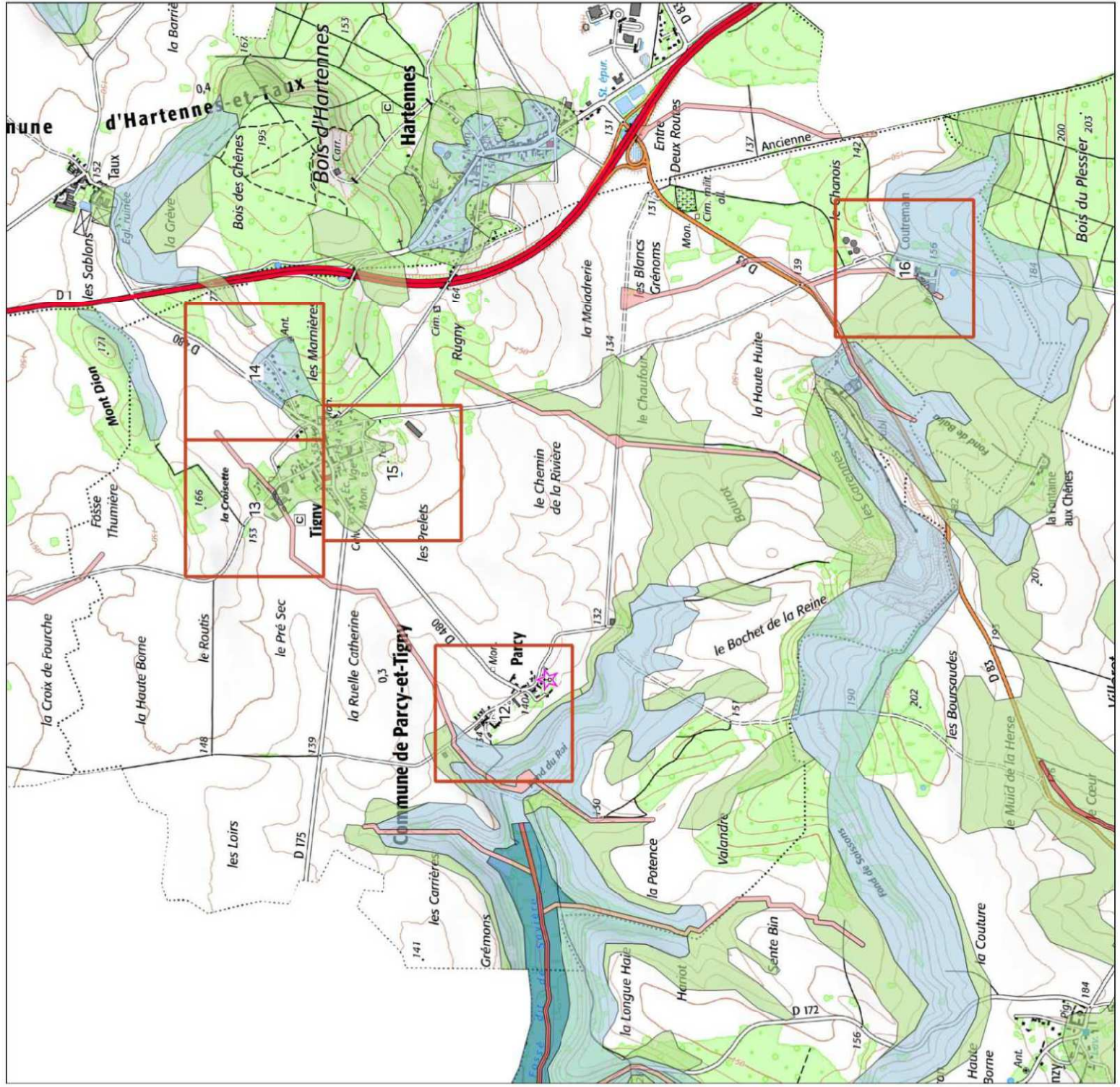
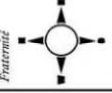
Zonage réglementaire

- Zone bleue "inondations par débordement de ru"
- Zone verte "ruisselements et coulées de boue"
- Zone rouge clair "ruisselements et coulées de boue"
- Zone rouge "inondations par débordement de ru"
- Zone bleu clair "ruisselements et coulées de boue"
- Côte de crue centennale en m/NGF
- Zoom

Direction départementale des territoires

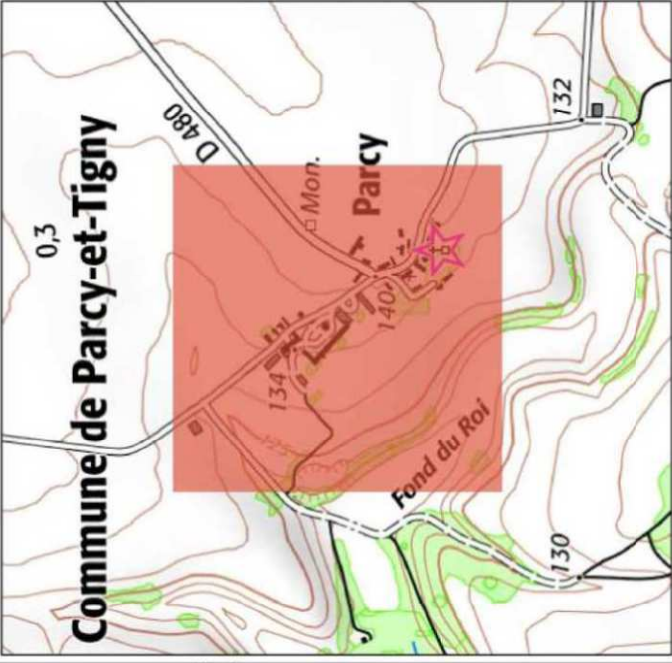
Source : DDT02 / ENV / PR
DDT 02 / UT / CT-NT
Date : 15 mars 2022
©BDAdmin IGN 2019 ©BDAIIV2

PREFET DE L'AINIS
Liberté
Egalité
Fraternité



Commune de Parcy-et-Tigny

0,3



Zonage réglementaire

- Zone verte "ruissellements et coulées de boue"
- Zone rouge clair "ruissellements et coulées de boue"
- Zone rouge "inondations par débordement de ru"
- Zone bleue "inondations par débordement de ru"
- Zone bleu clair "ruissellements et coulées de boue"
- Côte de crue centennale en mNGF



PRÉFET DE L'AISNE

*Liberté
Égalité
Fraternité*

Direction départementale des territoires

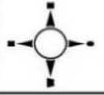
Source : DDT02 / ENV / PR
DDT 02 / UT / CT-NT
Date : 15 mars 2022
©BDAdmin IGN 2019 ©BDARIV2



200 m

100

0





Zonage réglementaire

- Zone verte "ruissellements et coulées de boue"
- Zone rouge clair "ruissellements et coulées de boue"
- Zone rouge "inondations par débordement de ru"
- Zone bleue "inondations par débordement de ru"
- Zone bleu clair "ruissellements et coulées de boue"
- Côte de crue centennale en mNGF



**PRÉFET
DE L'AISNE**

*Liberté
Égalité
Fraternité*

**Direction départementale
des territoires**

Source : DDT02 / ENV / PR
DDT 02 / UT / CT-NT
Date : 15 mars 2022
©BDAdmin IGN 2019 ©BDARIV2



200 m

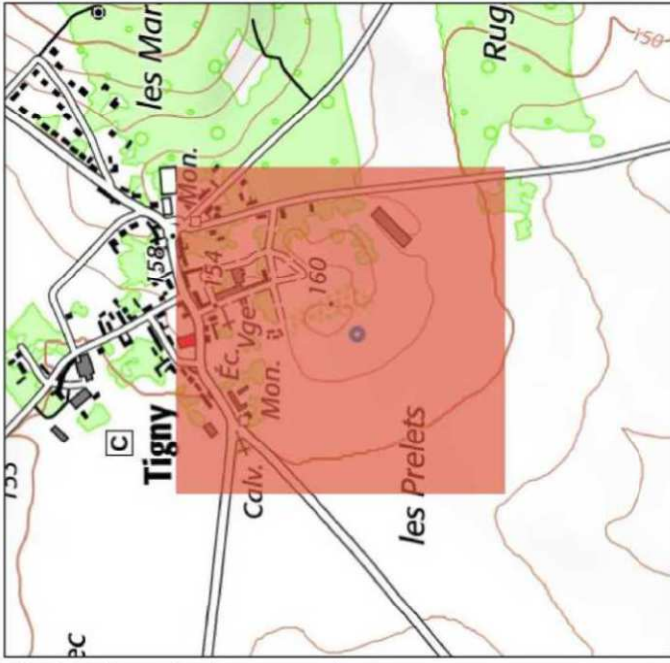


100

0



Parcy-et-Tigny - Zoom 15



Zonage réglementaire

- Zone verte "ruissellements et coulées de boue"
- Zone rouge clair "ruissellements et coulées de boue"
- Zone rouge "inondations par débordement de ru"
- Zone bleue "inondations par débordement de ru"
- Zone bleu clair "ruissellements et coulées de boue"
- Côte de crue centennale en mNGF



**PRÉFET
DE L'AISNE**

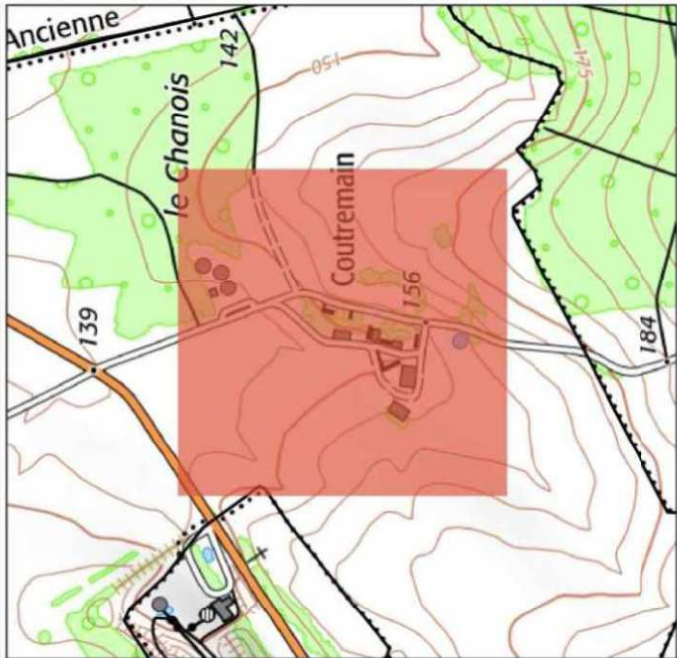
*Liberté
Égalité
Fraternité*

**Direction départementale
des territoires**

Source : DDT02 / ENV / PR
DDT 02 / UT / CT-NT
Date : 15 mars 2022
©BDAdmin IGN 2019 ©BDARIV2



Parcy-et-Tigny - Zoom 16



Zonage réglementaire

- Zone verte "ruissellements et coulées de boue"
- Zone rouge clair "ruissellements et coulées de boue"
- Zone rouge "inondations par débordement de ru"
- Zone bleue "inondations par débordement de ru"
- Zone bleu clair "ruissellements et coulées de boue"
- Côte de crue centennale en mNGF



**PRÉFET
DE L'AISNE**

*Liberté
Égalité
Fraternité*

**Direction départementale
des territoires**

Source : DDT02 / ENV / PR
DDT 02 / UT / CT-NT
Date : 15 mars 2022
©BDAdmin IGN 2019 ©BDARVZ



0 100 200 m



Rozet-Saint-Albin



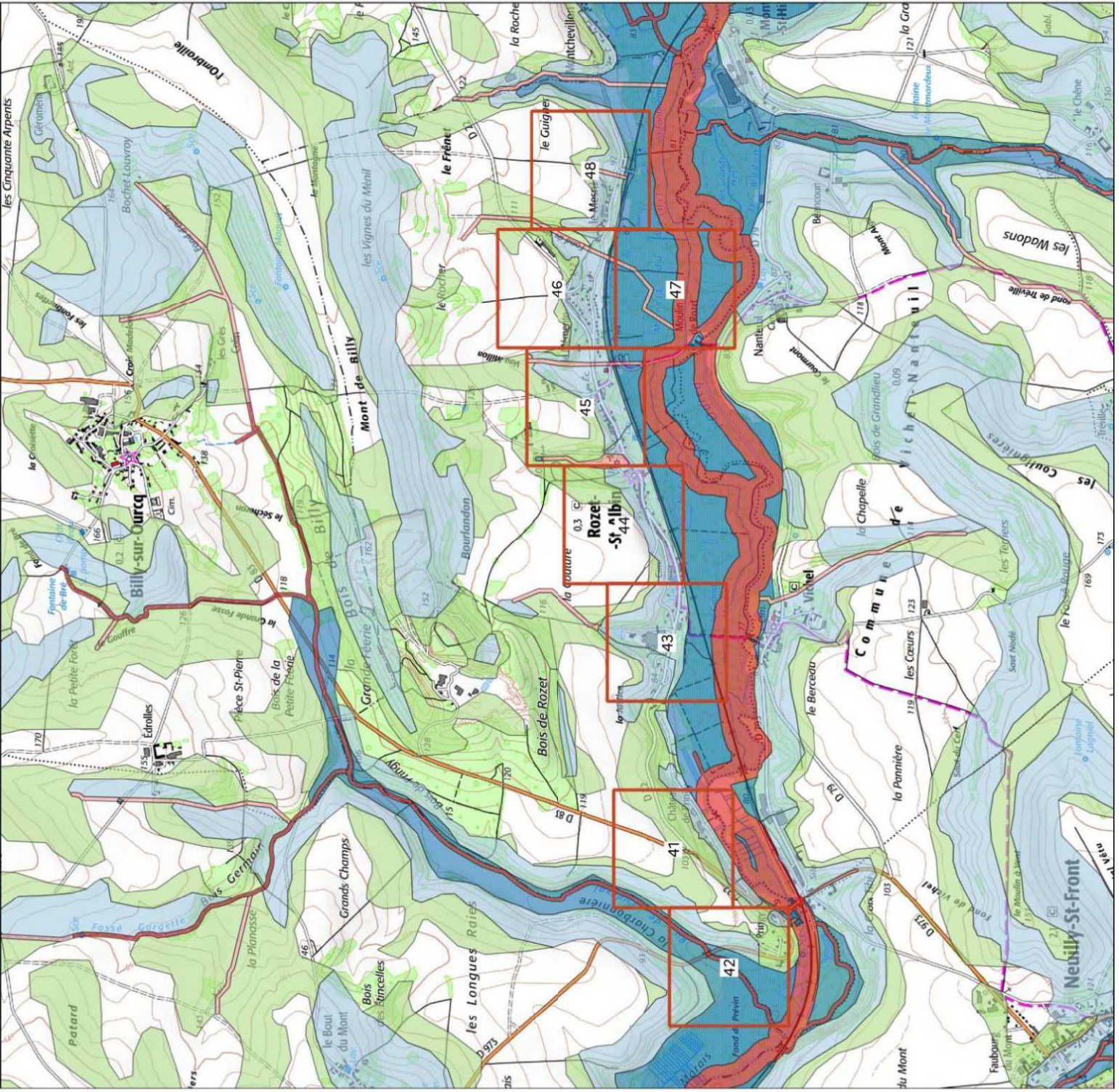
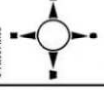
Zonage réglementaire

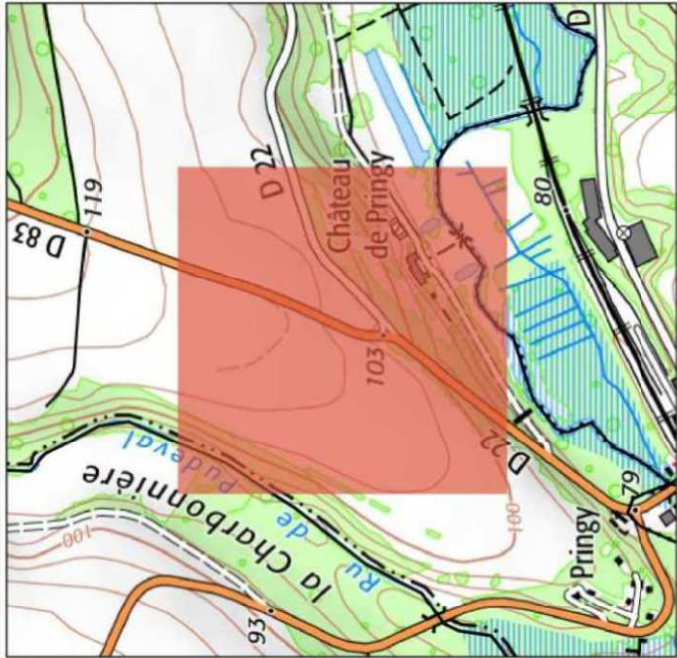
- Zone bleue "inondations par débordement de ru"
- Zone verte "ruissellements et coulées de boue"
- Zone rouge clair "ruissellements et coulées de boue"
- Zone rouge "inondations par débordement de ru"
- Zone bleu clair "ruissellements et coulées de boue"
- Côte de crue centennale en m/NGF
- Zoom

PRÉFET DE L'AINES
Liberté
Égalité
Fraternité







Direction départementale des territoires

Source : DDT02 / ENV / PR
DDT 02 / UT / CT-NT
Date : 15 mars 2022
©BDAdmin IGN 2019 ©BDAIRV2





Zonage réglementaire

-  Zone verte "ruissellements et coulées de boue"
-  Zone rouge clair "ruissellements et coulées de boue"
-  Zone rouge "inondations par débordement de ru"
-  Zone bleue "inondations par débordement de ru"
-  Zone bleu clair "ruissellements et coulées de boue"
-  Côte de crue centennale en mNGF

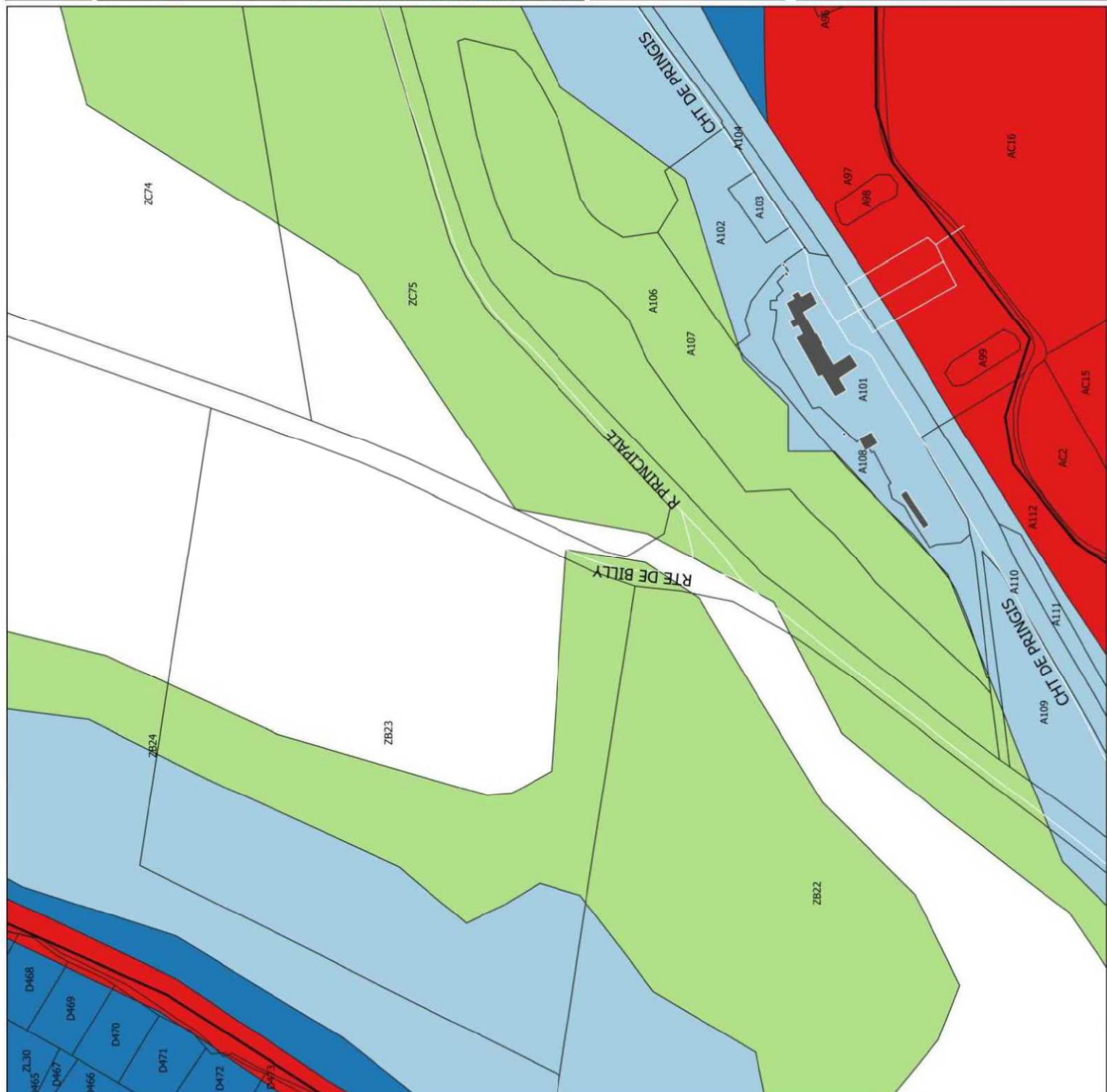


PRÉFET DE L'AISNE

*Liberté
Egalité
Fraternité*

Direction départementale des territoires

Source : DDT02 / ENV / PR
DDT 02 / UT / CT-NT
Date : 15 mars 2022
©BDAdmin IGN 2019 ©BDARV2





Zonage réglementaire

- Zone verte "ruissellements et coulées de boue"
- Zone rouge clair "ruissellements et coulées de boue"
- Zone rouge "inondations par débordement de ru"
- Zone bleue "inondations par débordement de ru"
- Zone bleu clair "ruissellements et coulées de boue"
- Côte de crue centennale en mNGF



PRÉFET DE L'AISNE

*Liberté
Egalité
Fraternité*

Direction départementale des territoires

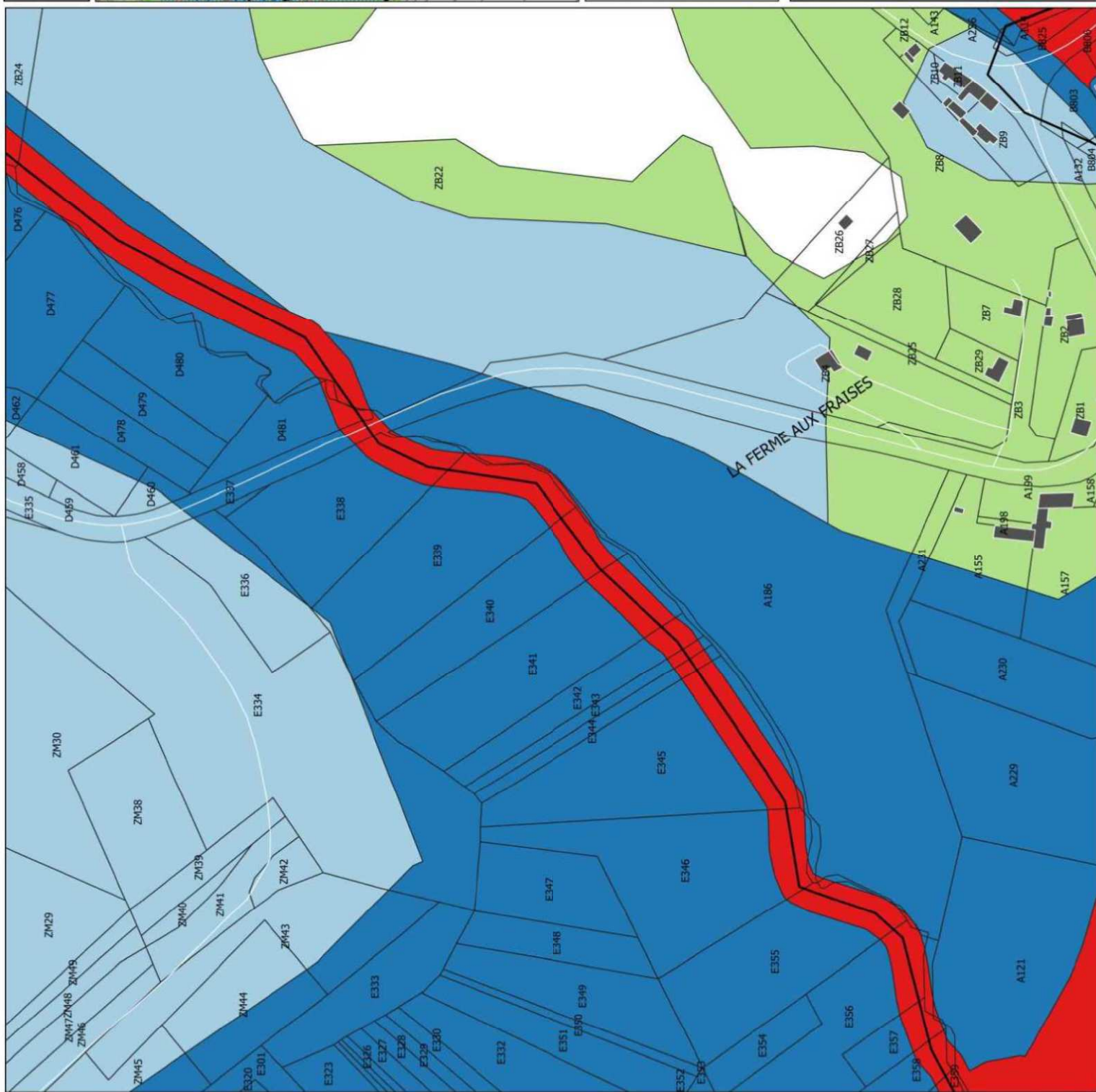
Source : DDT02 / ENV / PR
DDT 02 / UT / CT-NT
Date : 15 mars 2022
©BDAdmin IGN 2019 ©BDARV2



0

100

200 m





Zonage réglementaire

- Zone verte "ruissellements et coulées de boue"
- Zone rouge clair "ruissellements et coulées de boue"
- Zone rouge "inondations par débordement de ru"
- Zone bleue "inondations par débordement de ru"
- Zone bleu clair "ruissellements et coulées de boue"
- Côte de crue centennale en mNGF

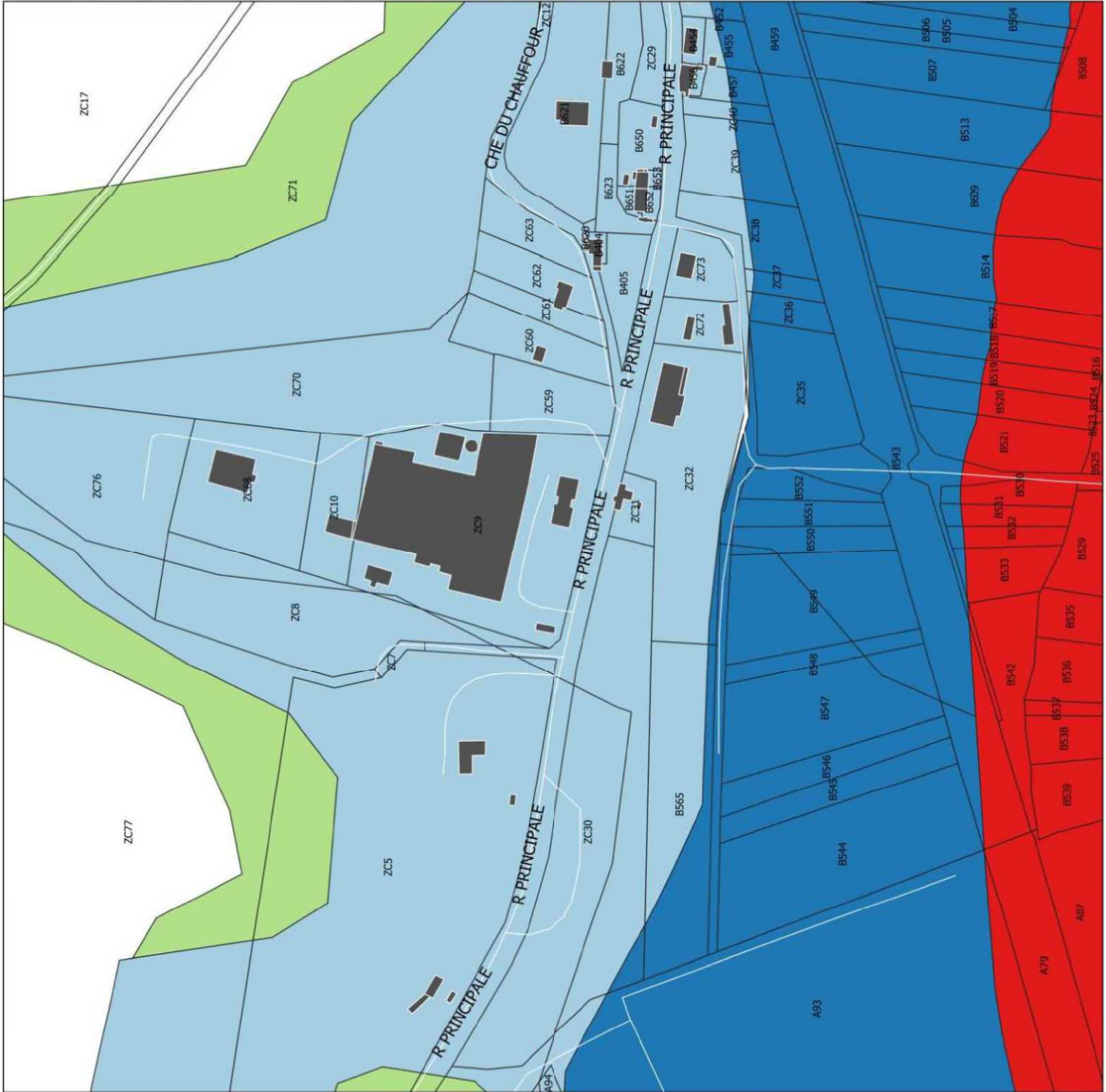
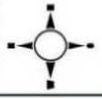


**PRÉFET
DE L'AISNE**

*Liberté
Égalité
Fraternité*

**Direction départementale
des territoires**

Source : DDT02 / ENV / PR
DDT 02 / UT / CT-NT
Date : 15 mars 2022
©BDAdmin IGN 2019 ©BDARV2





Zonage réglementaire

- Zone verte "ruissellements et coulées de boue"
- Zone rouge clair "ruissellements et coulées de boue"
- Zone rouge "inondations par débordement de ru"
- Zone bleue "inondations par débordement de ru"
- Zone bleu clair "ruissellements et coulées de boue"
- Côte de crue centennale en mNGF



**PRÉFET
DE L'AISNE**

*Liberté
Égalité
Fraternité*

**Direction départementale
des territoires**

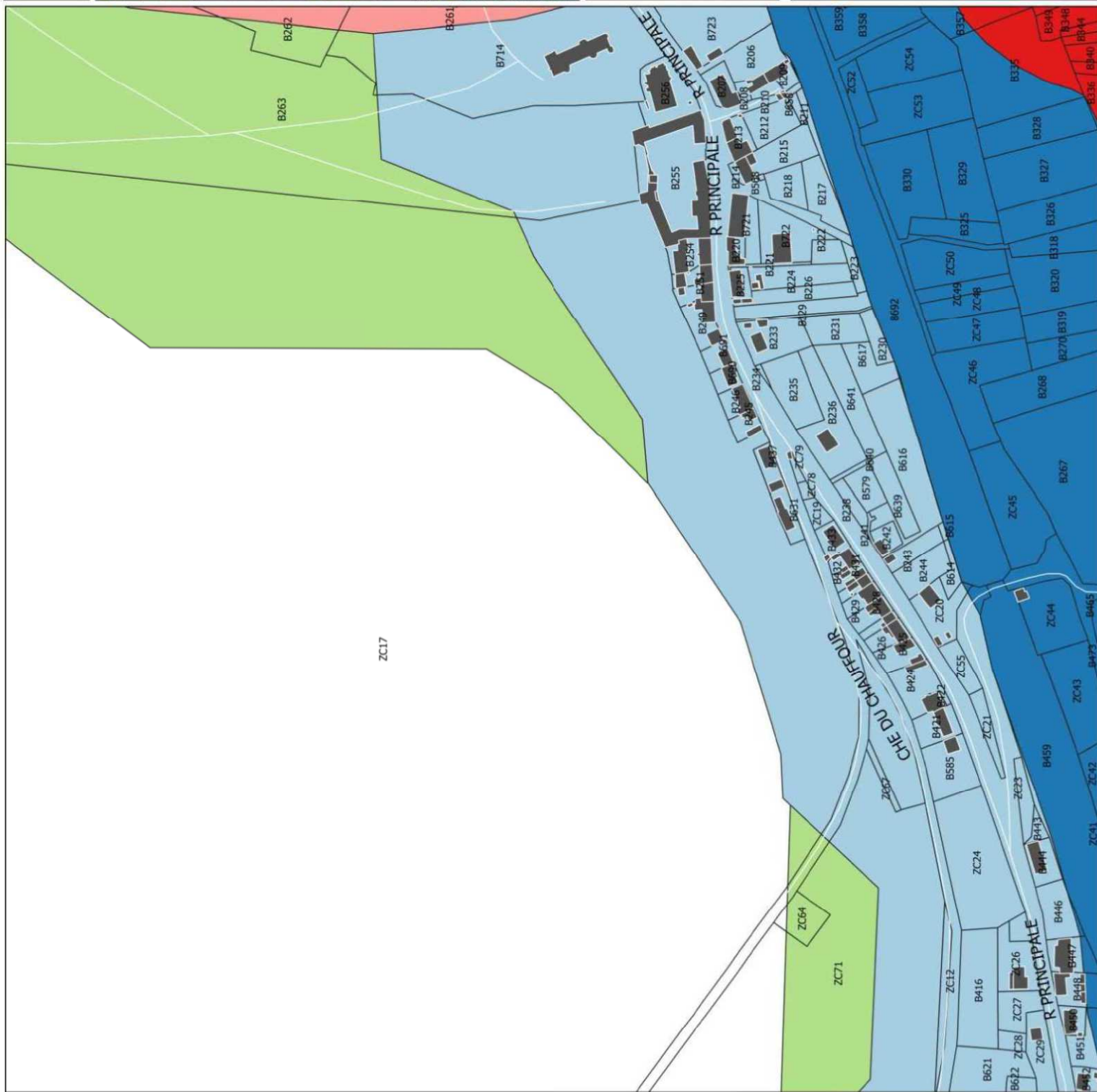
Source : DDT02 / ENV / PR
DDT 02 / UT / CT-NT
Date : 15 mars 2022
©BDAdmin IGN 2019 ©BDARV2

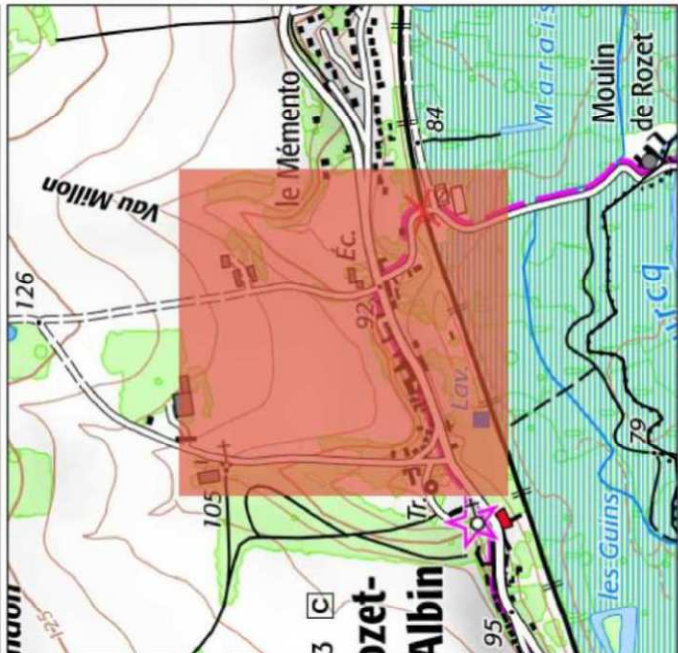


200 m

100

0





Zonage réglementaire

- Zone verte "ruissellements et coulées de boue"
- Zone rouge clair "ruissellements et coulées de boue"
- Zone rouge "inondations par débordement de ru"
- Zone bleue "inondations par débordement de ru"
- Zone bleu clair "ruissellements et coulées de boue"
- Côte de crue centennale en mNGF



**PRÉFET
DE L'AISNE**

*Liberté
Égalité
Fraternité*

**Direction départementale
des territoires**

Source : DDT02 / ENV / PR
DDT 02 / UT / CT-NT
Date : 15 mars 2022
©BDAdmin IGN 2019 ©BDARV2

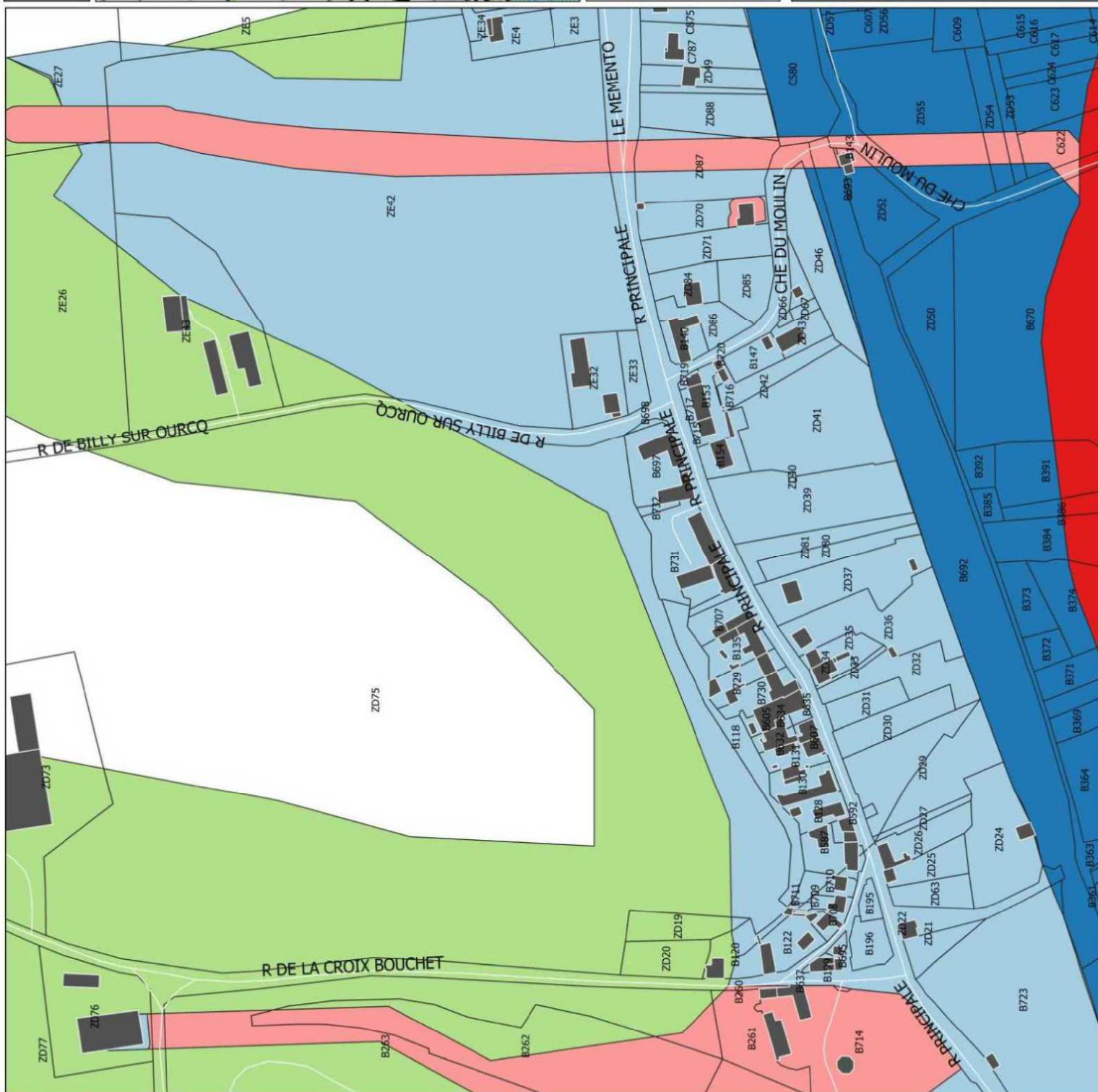


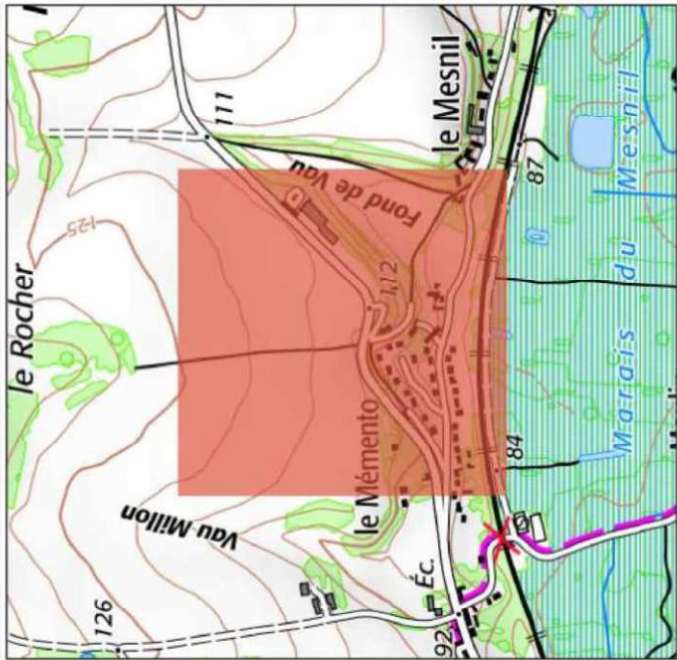
200 m



100

0





Zonage réglementaire

- Zone verte "ruissellements et coulées de boue"
- Zone rouge clair "ruissellements et coulées de boue"
- Zone rouge "inondations par débordement de ru"
- Zone bleue "inondations par débordement de ru"
- Zone bleu clair "ruissellements et coulées de boue"
- Côte de crue centennale en mNGF



PRÉFET DE L'AISNE

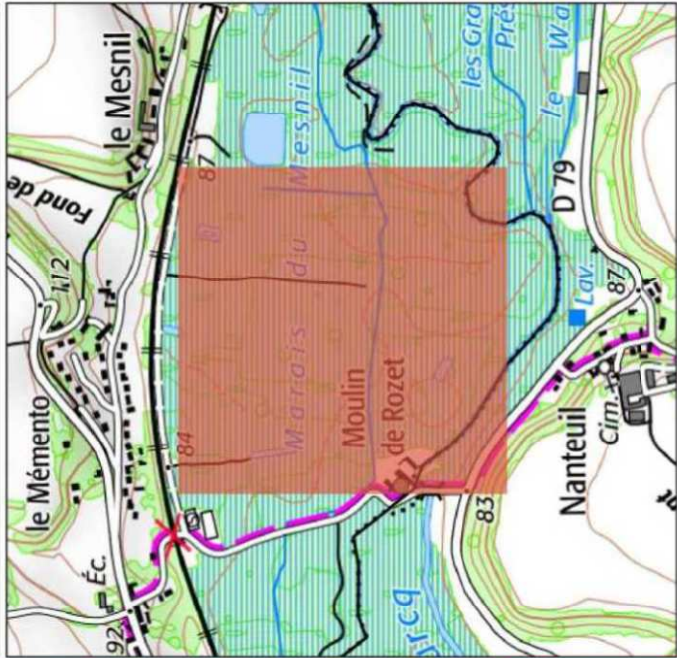
*Liberté
Égalité
Fraternité*

Direction départementale des territoires

Source : DDT02 / ENV / PR
DDT 02 / UT / CT-NT
Date : 15 mars 2022
©BDAdmin IGN 2019 ©BDARVZ



Rozet-Saint-Albin - Zoom 47



Zonage réglementaire

- Zone verte "ruissellements et coulées de boue"
- Zone rouge clair "ruissellements et coulées de boue"
- Zone rouge "inondations par débordement de ru"
- Zone bleue "inondations par débordement de ru"
- Zone bleu clair "ruissellements et coulées de boue"
- Côte de crue centennale en mNGF



**PRÉFET
DE L'AISNE**

*Liberté
Égalité
Fraternité*

**Direction départementale
des territoires**

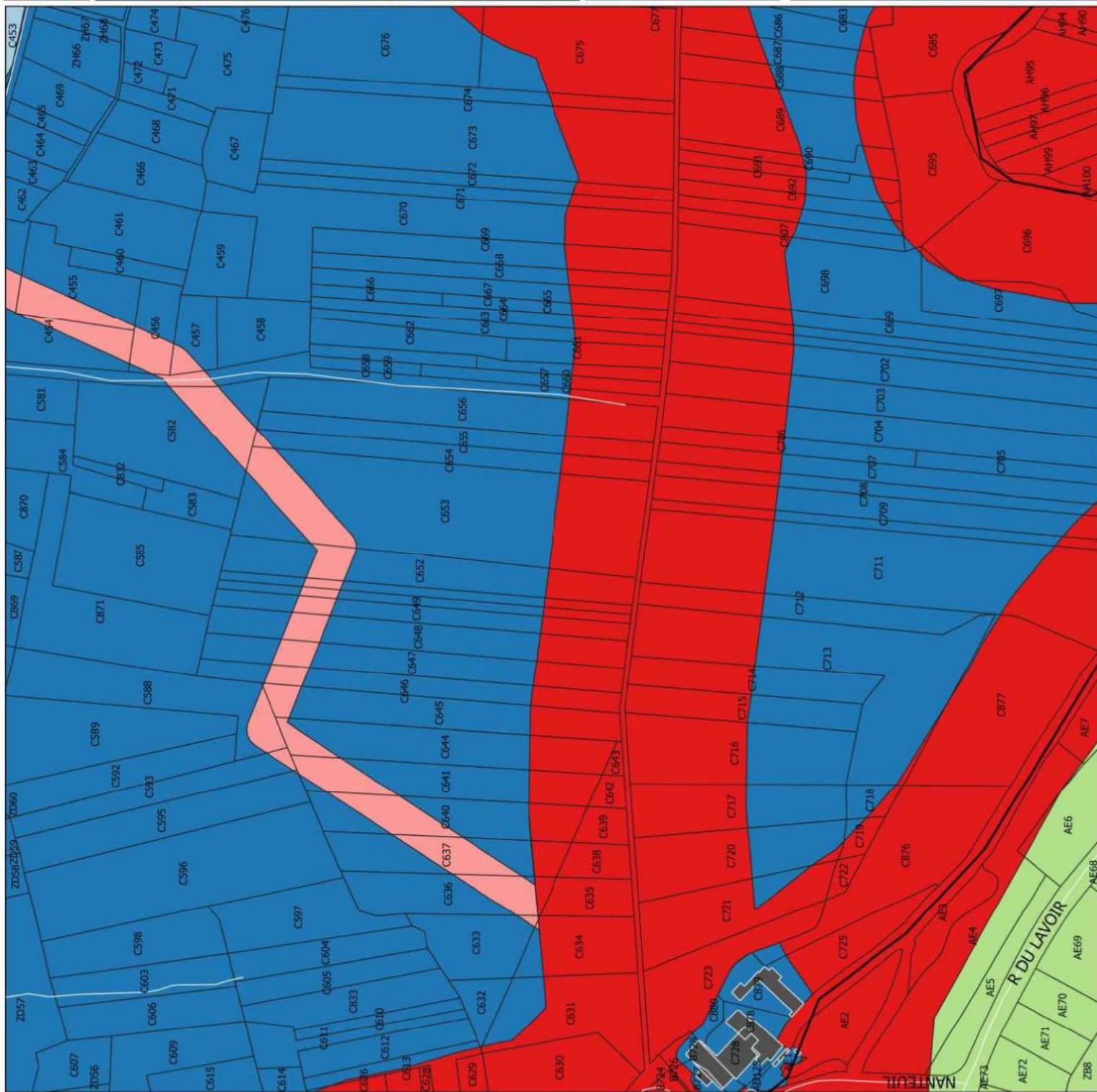
Source : DDT02 / ENV / PR
DDT 02 / UT / CT-NT
Date : 15 mars 2022
©BDAdmin IGN 2019 ©BDARV2

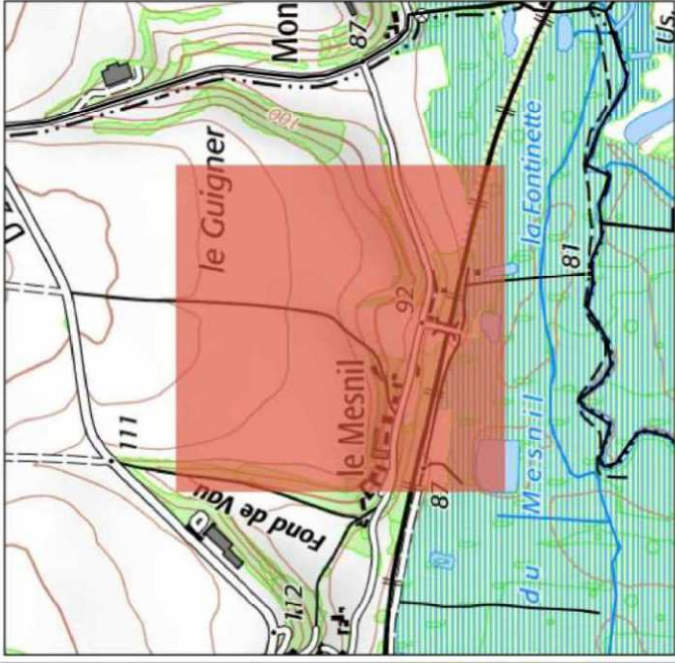


200 m

100

0





Zonage réglementaire

- Zone verte "ruissellements et coulées de boue"
- Zone rouge clair "ruissellements et coulées de boue"
- Zone rouge "inondations par débordement de ru"
- Zone bleue "inondations par débordement de ru"
- Zone bleu clair "ruissellements et coulées de boue"
- Côte de crue centennale en mNGF



**PRÉFET
DE L'AISNE**

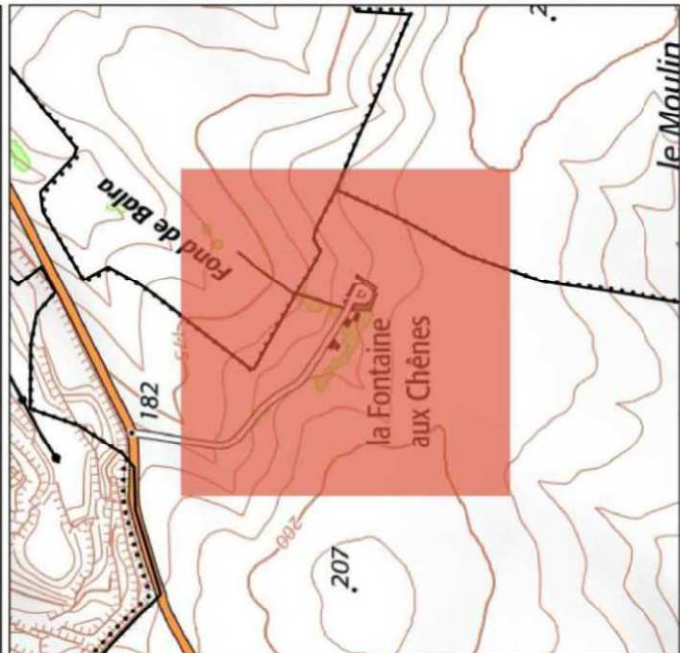
*Liberté
Égalité
Fraternité*

**Direction départementale
des territoires**







Source : DDT02 / ENV / PR
DDT 02 / UT / CT-NT
Date : 15 mars 2022
©BDAdmin IGN 2019 ©BDARV2



Saint-Rémy-Blanzy - Zoom 21



Zonage réglementaire

-  Zone verte "ruissellements et coulées de boue"
-  Zone rouge clair "ruissellements et coulées de boue"
-  Zone rouge "inondations par débordement de ru"
-  Zone bleue "inondations par débordement de ru"
-  Zone bleu clair "ruissellements et coulées de boue"
-  Côte de crue centennale en mNGF



**PRÉFET
DE L'AISNE**

*Liberté
Égalité
Fraternité*

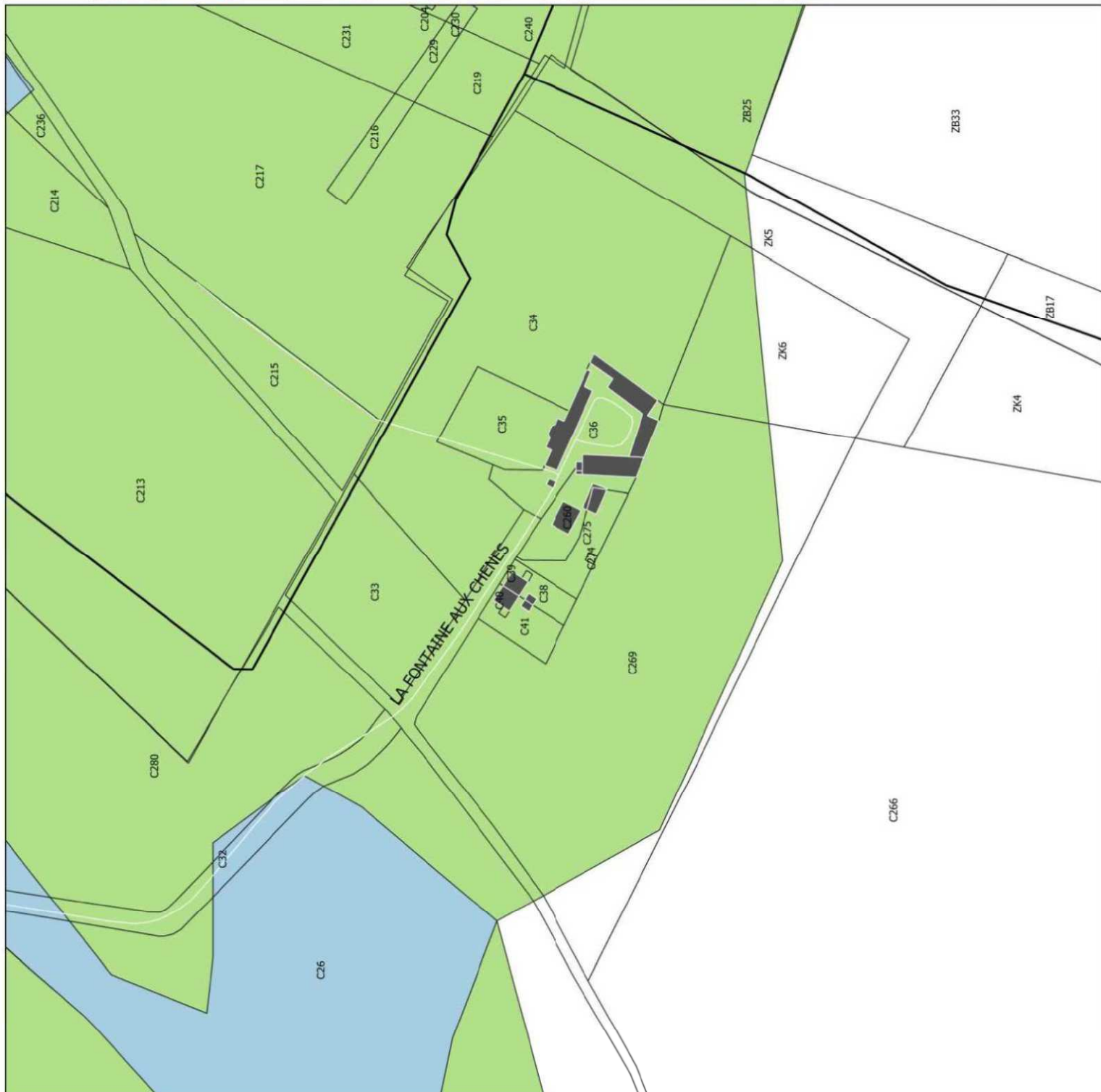
**Direction départementale
des territoires**

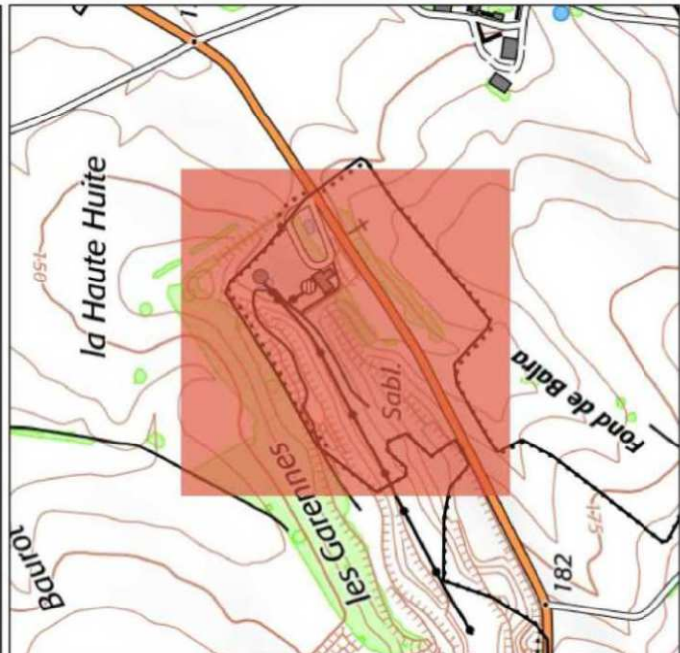
Source : DDT02 / ENV / PR
DDT 02 / UT / CT-NT
Date : 15 mars 2022
©BDAdmin IGN 2019 ©BDARIV2



0 100 200 m

200 m





Zonage réglementaire

- Zone verte "ruissellements et coulées de boue"
- Zone rouge clair "ruissellements et coulées de boue"
- Zone rouge "inondations par débordement de ru"
- Zone bleue "inondations par débordement de ru"
- Zone bleu clair "ruissellements et coulées de boue"
- Côte de crue centennale en mNGF



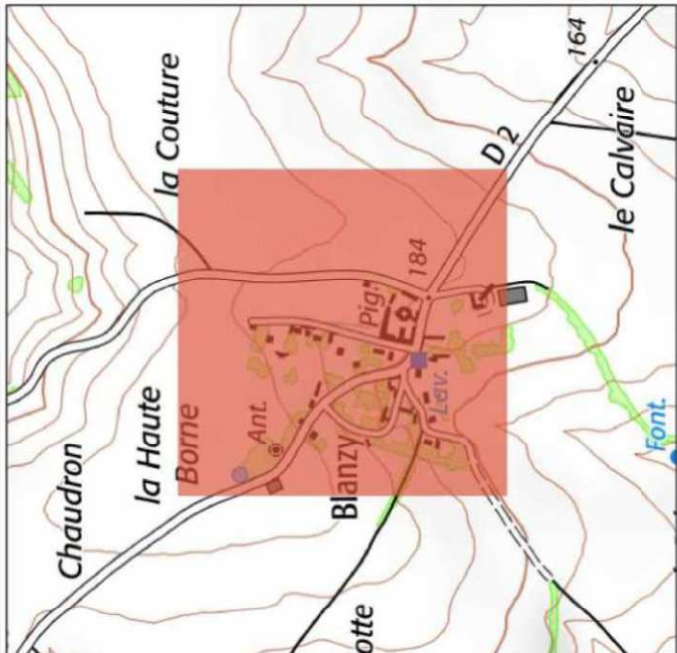
**PRÉFET
DE L'AISNE**

*Liberté
Égalité
Fraternité*

**Direction départementale
des territoires**

Source : DDT02 / ENV / PR
DDT 02 / UT / CT-NT
Date : 15 mars 2022
©BDAdmin IGN 2019 ©BDARVZ





Zonage réglementaire

- Zone verte "ruissellements et coulées de boue"
- Zone rouge clair "ruissellements et coulées de boue"
- Zone rouge "inondations par débordement de ru"
- Zone bleu "inondations par débordement de ru"
- Zone bleu clair "ruissellements et coulées de boue"
- Côte de crue centennale en mNGF



**PRÉFET
DE L'AISNE**

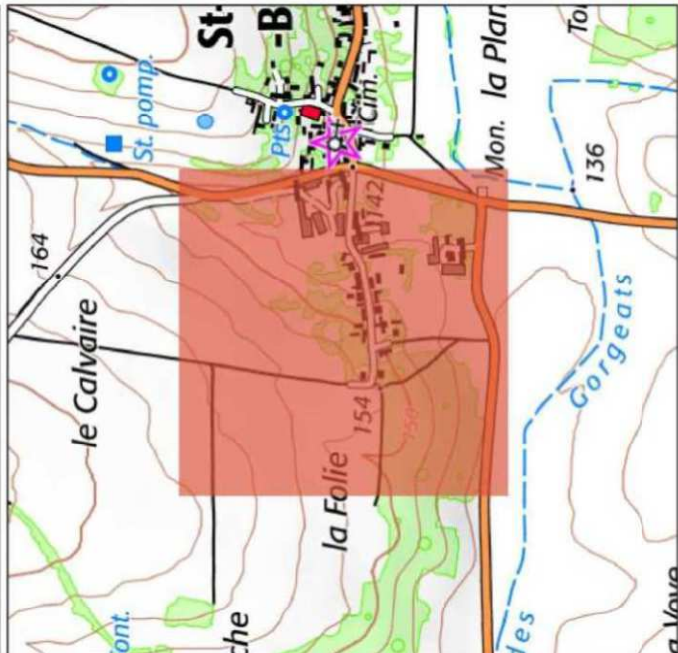
*Liberté
Égalité
Fraternité*

**Direction départementale
des territoires**

Source : DDT02 / ENV / PR
DDT 02 / UT / CT-NT
Date : 15 mars 2022
©BDAdmin IGN 2019 ©BDARIV2



Saint-Rémy-Blanzy - Zoom 24



Zonage réglementaire

- Zone verte "ruissellements et coulées de boue"
- Zone rouge clair "ruissellements et coulées de boue"
- Zone rouge "inondations par débordement de ru"
- Zone bleu "inondations par débordement de ru"
- Zone bleu clair "ruissellements et coulées de boue"
- Côte de crue centennale en mNGF



**PRÉFET
DE L'AISNE**

*Liberté
Égalité
Fraternité*

**Direction départementale
des territoires**

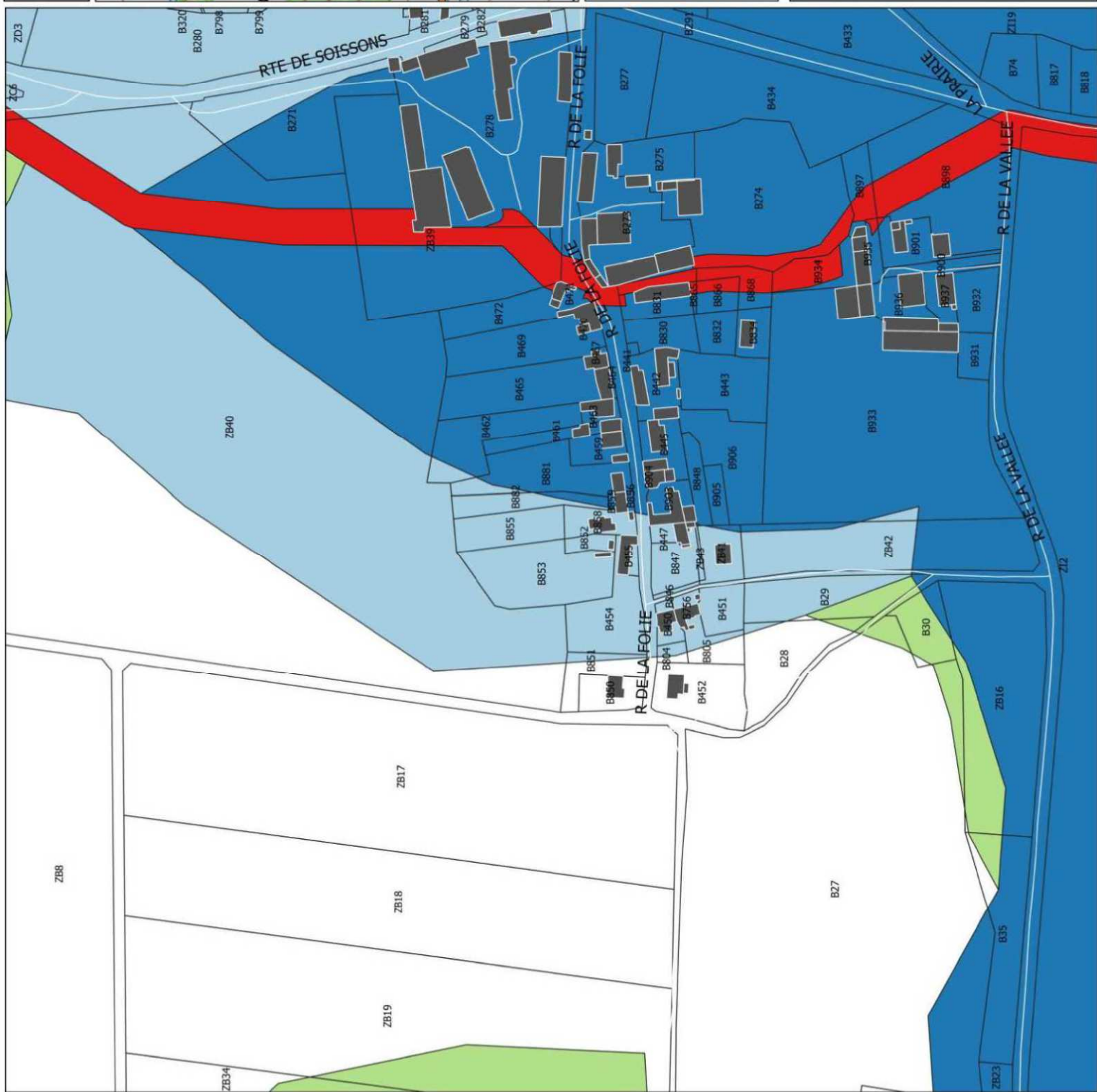
Source : DDT02 / ENV / PR
DDT 02 / UT / CT-NT
Date : 15 mars 2022
©BDAdmin IGN 2019 ©BDARV2



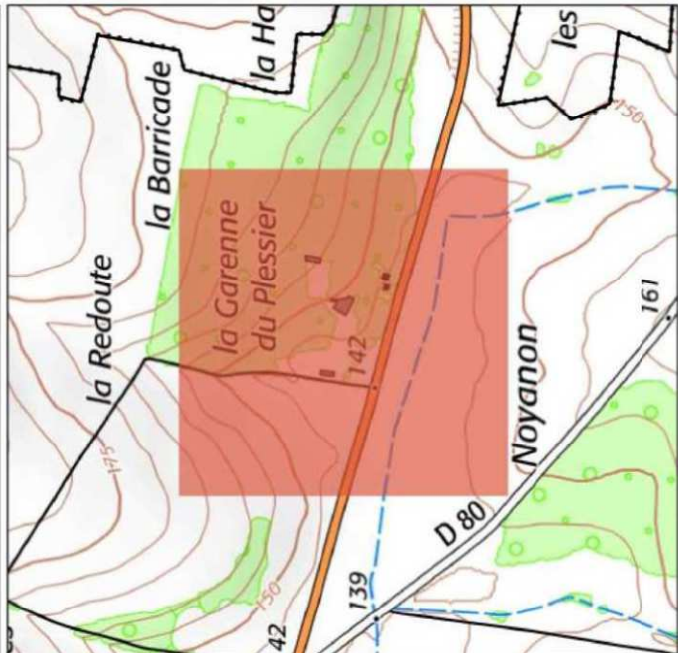
200 m

100

0



Saint-Rémy-Blanzy - Zoom 25



Zonage réglementaire

- Zone verte "ruissellements et coulées de boue"
- Zone rouge clair "ruissellements et coulées de boue"
- Zone rouge "inondations par débordement de ru"
- Zone bleue "inondations par débordement de ru"
- Zone bleu clair "ruissellements et coulées de boue"
- Côte de crue centennale en mNGF



**PRÉFET
DE L'AISNE**

*Liberté
Égalité
Fraternité*

**Direction départementale
des territoires**

Source : DDT02 / ENV / PR
DDT 02 / UT / CT-NT
Date : 15 mars 2022
©BDAdmin IGN 2019 ©BDARV2

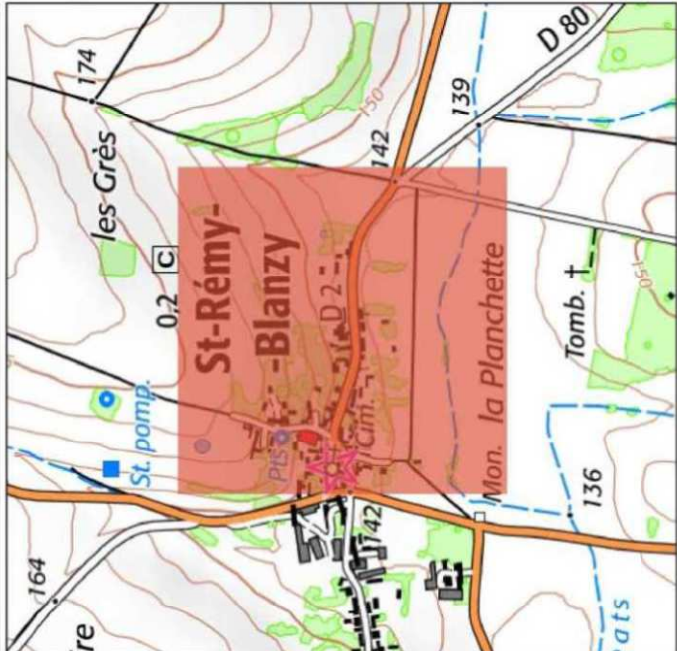


0 100 200 m

200 m



Saint-Rémy-Blanzy - Zoom 26



Zonage réglementaire

- Zone verte "ruissellements et coulées de boue"
- Zone rouge clair "ruissellements et coulées de boue"
- Zone rouge "inondations par débordement de ru"
- Zone bleue "inondations par débordement de ru"
- Zone bleu clair "ruissellements et coulées de boue"
- Côte de crue centennale en mNGF



**PRÉFET
DE L'AISNE**

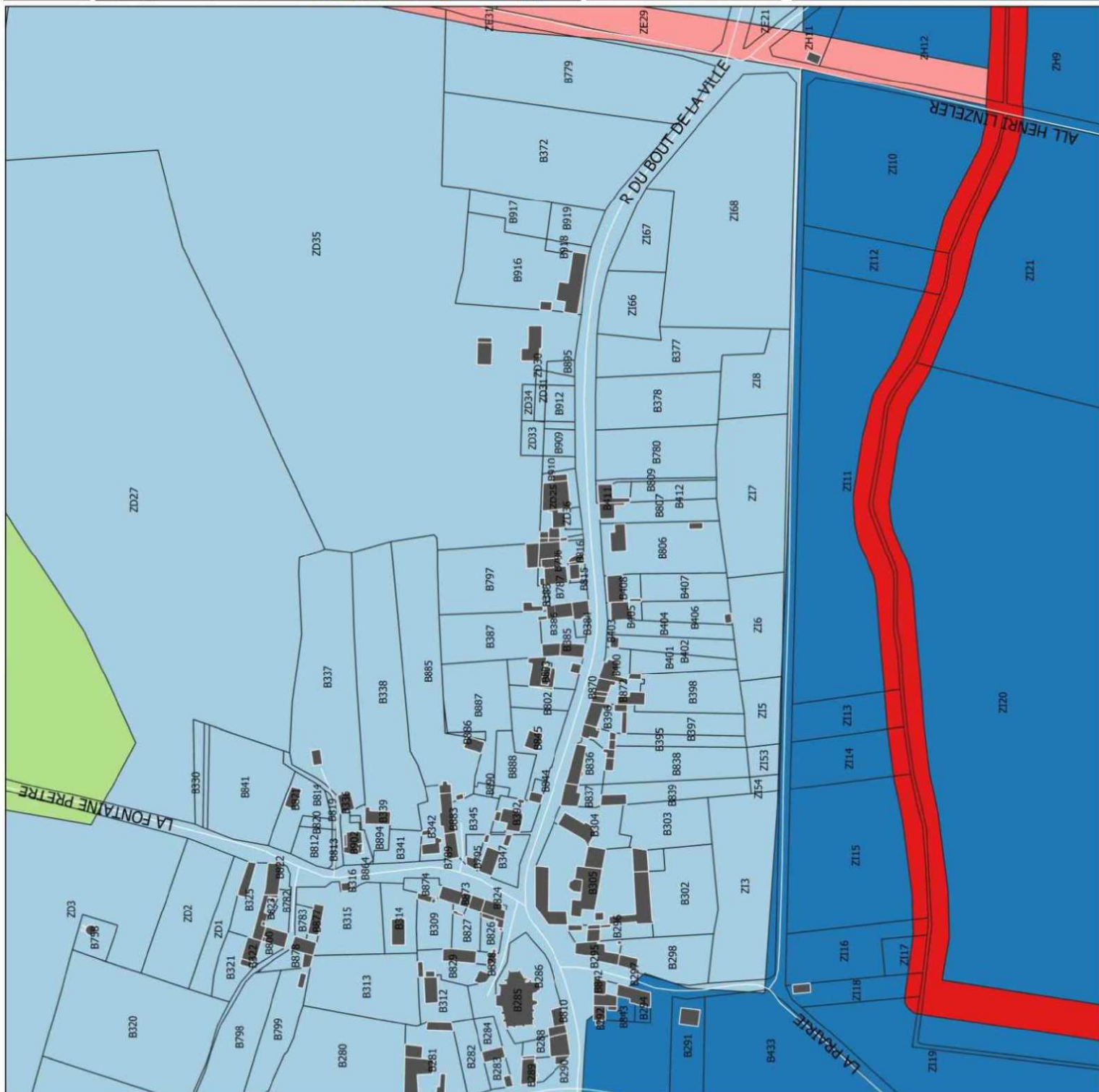
*Liberté
Égalité
Fraternité*

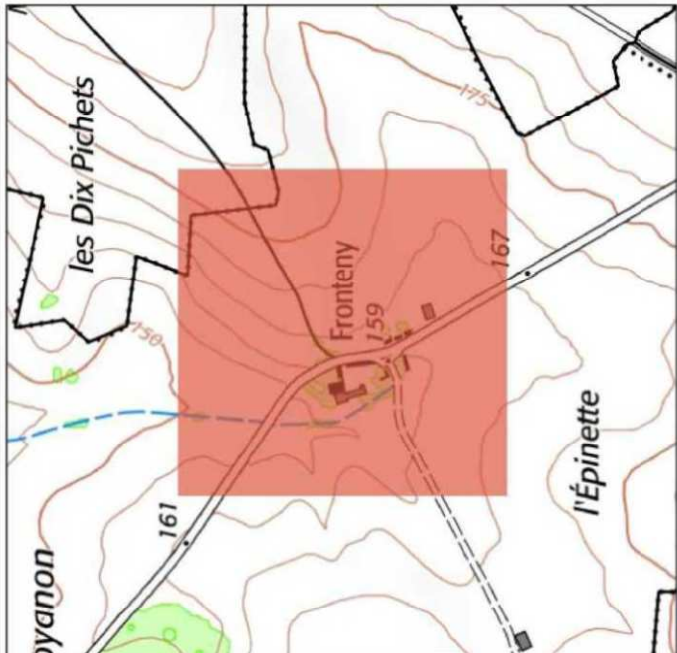
**Direction départementale
des territoires**

Source : DDT02 / ENV / PR
DDT 02 / UT / CT-NT
Date : 15 mars 2022
©BDAdmin IGN 2019 ©BDARIV2









0 100 200 m





Zonage réglementaire

-  Zone verte "ruissellements et coulées de boue"
-  Zone rouge clair "ruissellements et coulées de boue"
-  Zone rouge "inondations par débordement de ru"
-  Zone bleue "inondations par débordement de ru"
-  Zone bleu clair "ruissellements et coulées de boue"
-  Côte de crue centennale en mNGF



**PRÉFET
DE L'AISNE**

*Liberté
Égalité
Fraternité*

**Direction départementale
des territoires**

Source : DDT02 / ENV / PR
DDT 02 / UT / CT-NT
Date : 15 mars 2022
©BDAdmin IGN 2019 ©BDARIVZ



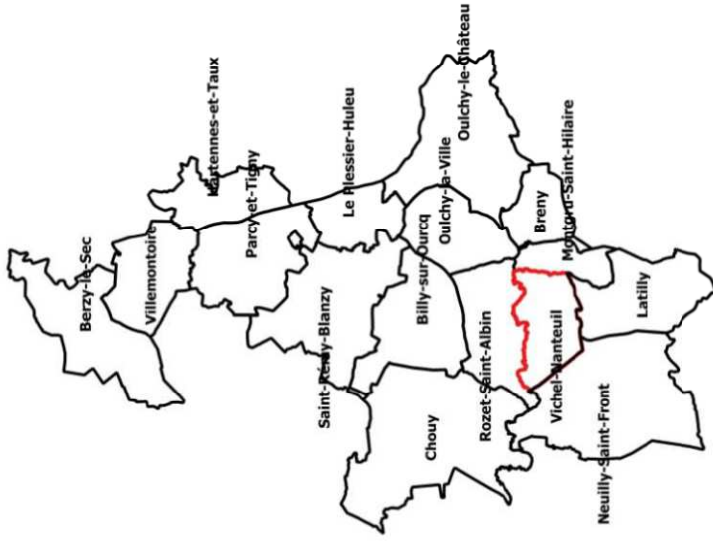
0

100

200 m



Vichel-Nanteuil



Zonage réglementaire

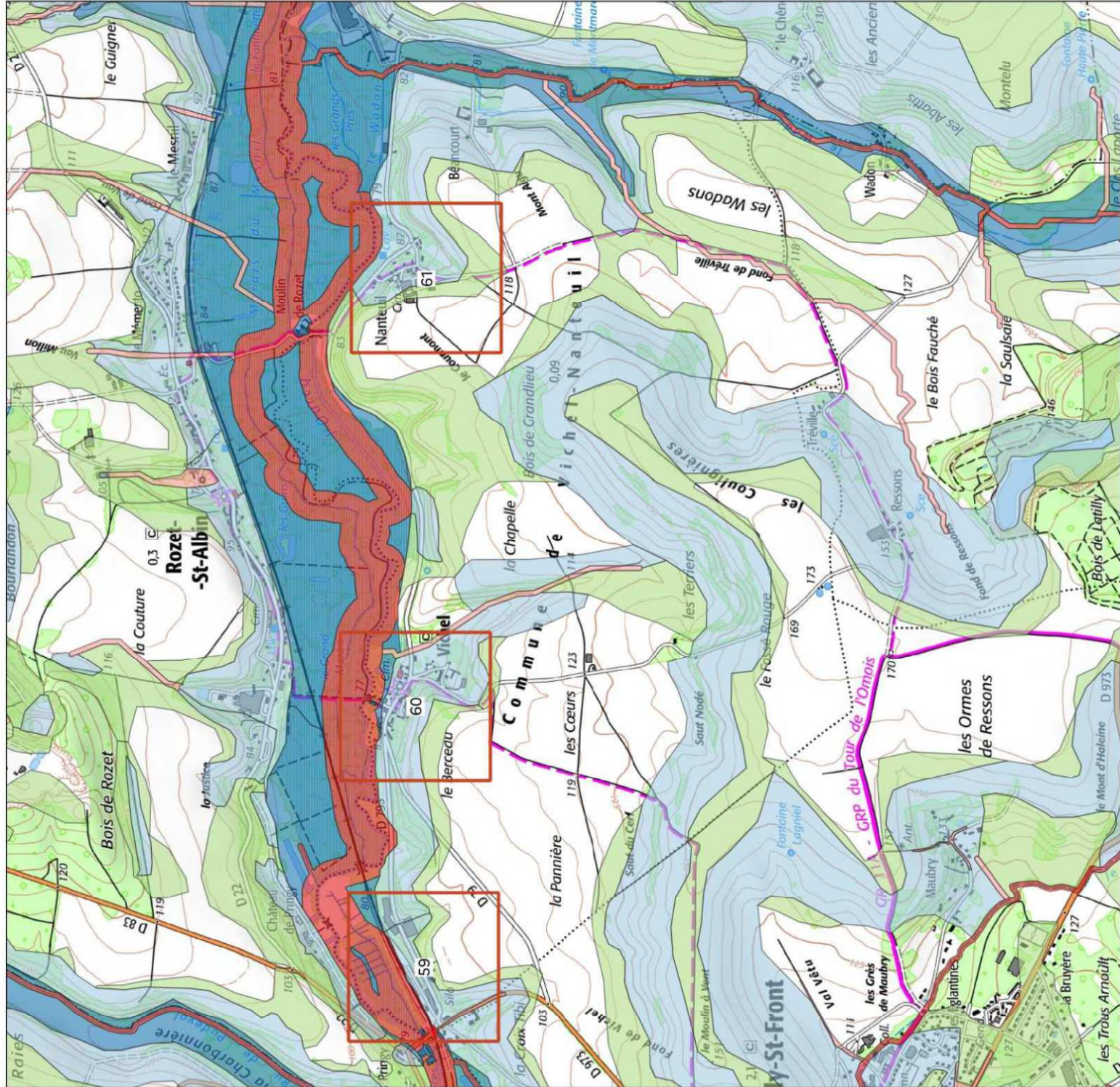
- Zone bleue "inondations par débordement de ru"
- Zone verte "ruisselements et coulées de boue"
- Zone rouge clair "ruisselements et coulées de boue"
- Zone rouge "inondations par débordement de ru"
- Zone bleu clair "ruisselements et coulées de boue"
- Côte de crue centennale en mNGF
- Zoom

Direction départementale des territoires

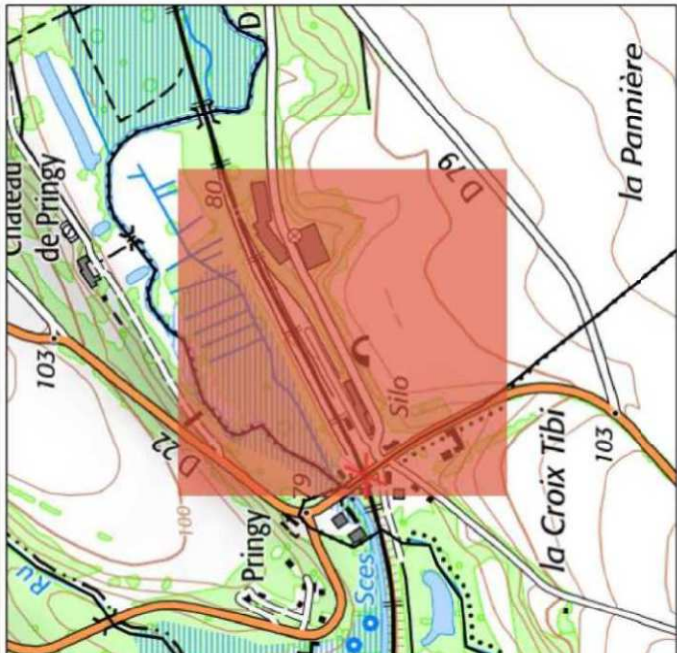
Source : DDT02 / ENV / PR
 DDT 02 / UT / CT-NT
 Date : 15 mars 2022
 ©BDAdmin IGN 2019 ©BDAtV2



Liberté
 Egalité
 Fraternité



Vichel-Nanteuil - Zoom 59



Zonage réglementaire

- Zone verte "ruissellements et coulées de boue"
- Zone rouge clair "ruissellements et coulées de boue"
- Zone rouge "inondations par débordement de ru"
- Zone bleue "inondations par débordement de ru"
- Zone bleu clair "ruissellements et coulées de boue"
- Côte de crue centennale en mNGF

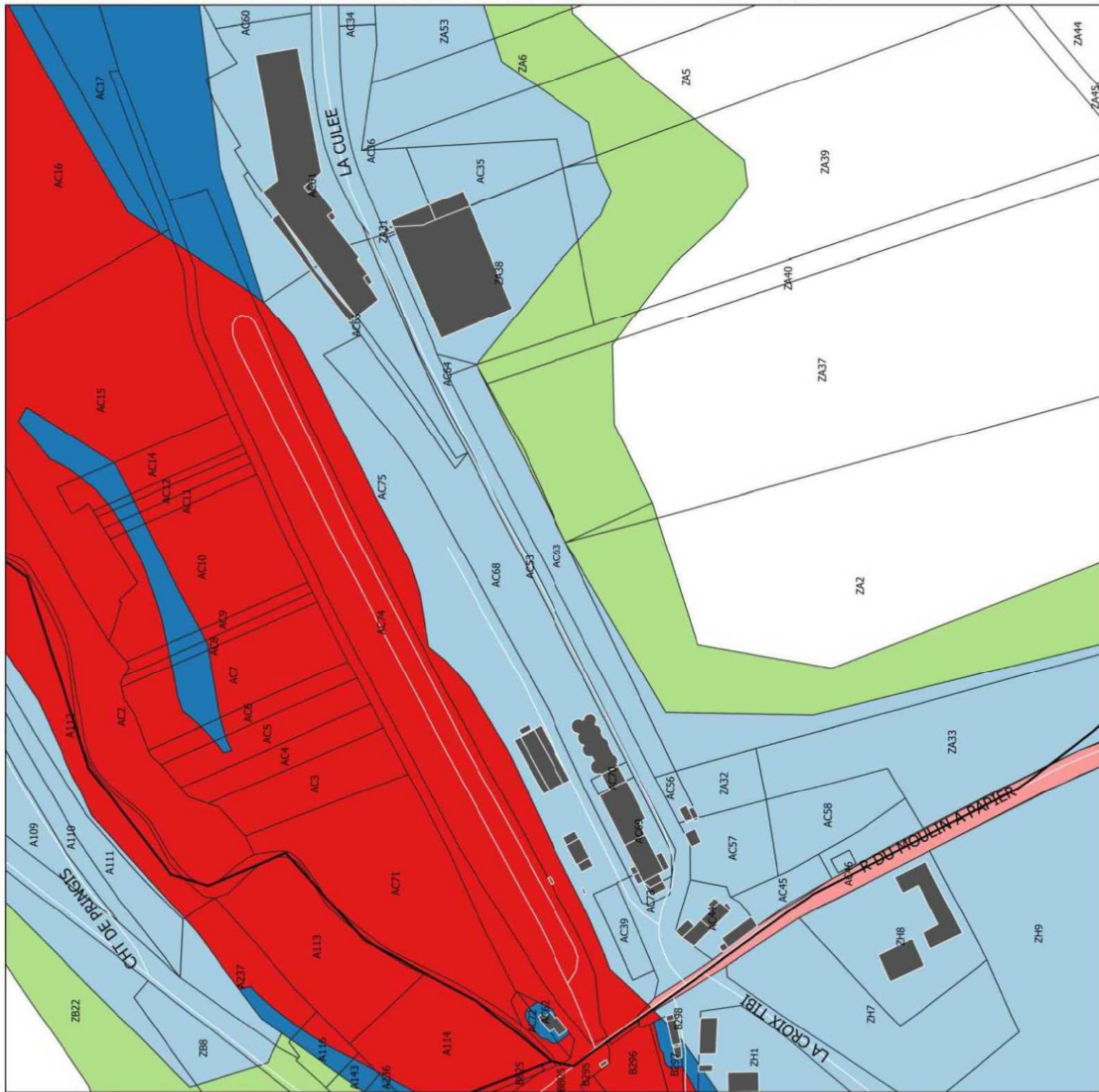


PRÉFET DE L'AISNE

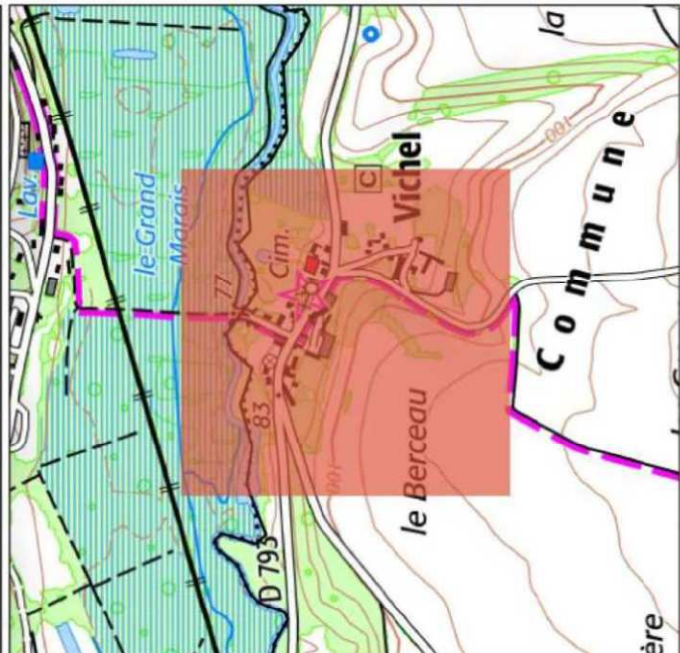
*Liberté
Égalité
Fraternité*

Direction départementale des territoires

Source : DDT02 / ENV / PR
DDT 02 / UT / CT-NT
Date : 15 mars 2022
©BDAdmin IGN 2019 ©BDARIVZ



Vichel-Nanteuil - Zoom 60



Zonage réglementaire

- Zone verte "ruissellements et coulées de boue"
- Zone rouge clair "ruissellements et coulées de boue"
- Zone rouge "inondations par débordement de ru"
- Zone bleue "inondations par débordement de ru"
- Zone bleu clair "ruissellements et coulées de boue"
- Côte de crue centennale en mNGF



**PRÉFET
DE L'AISNE**

*Liberté
Égalité
Fraternité*

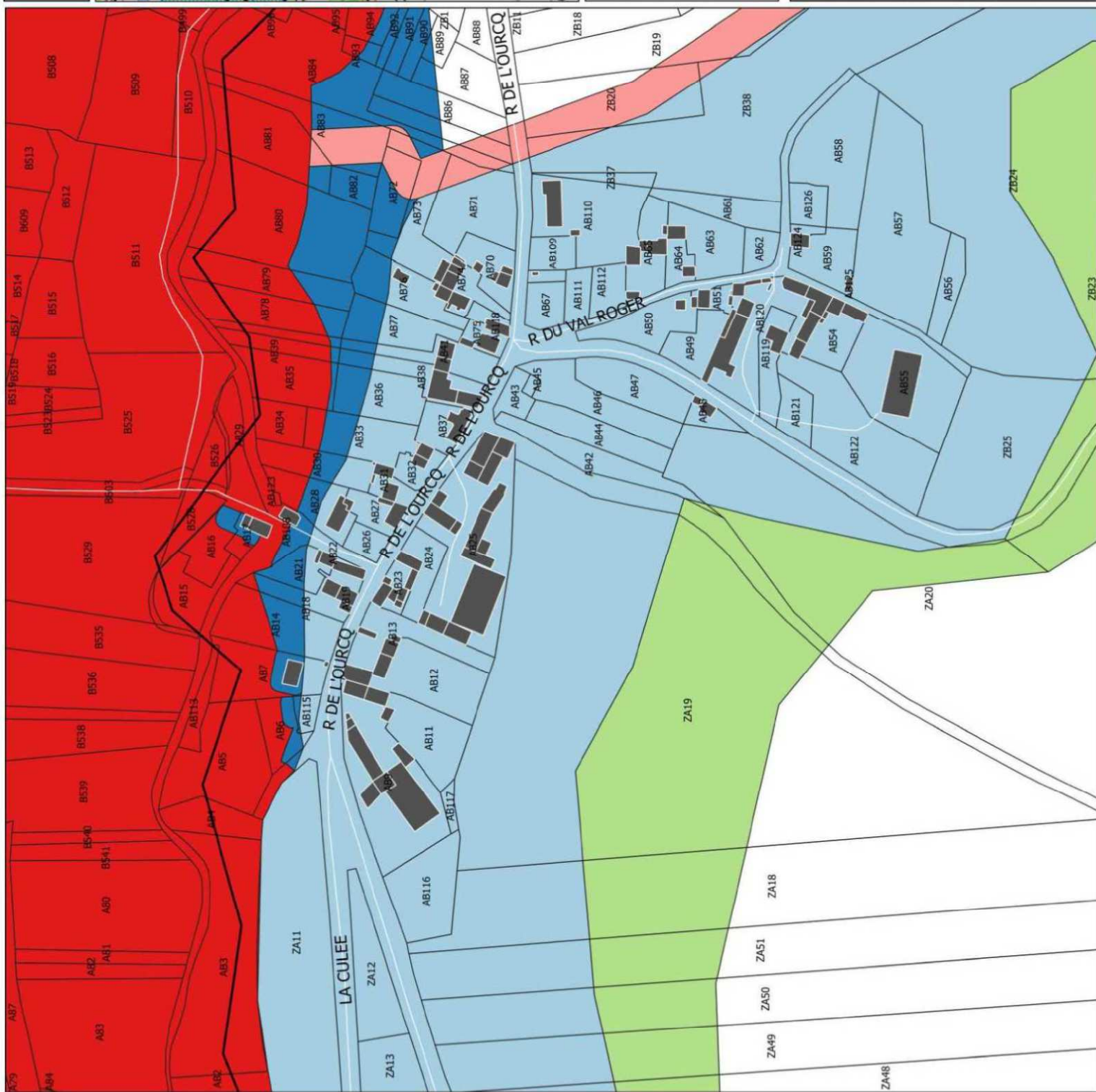
**Direction départementale
des territoires**

Source : DDT02 / ENV / PR
DDT 02 / UT / CT-NT
Date : 15 mars 2022
©BDAdmin IGN 2019 ©BDARV2

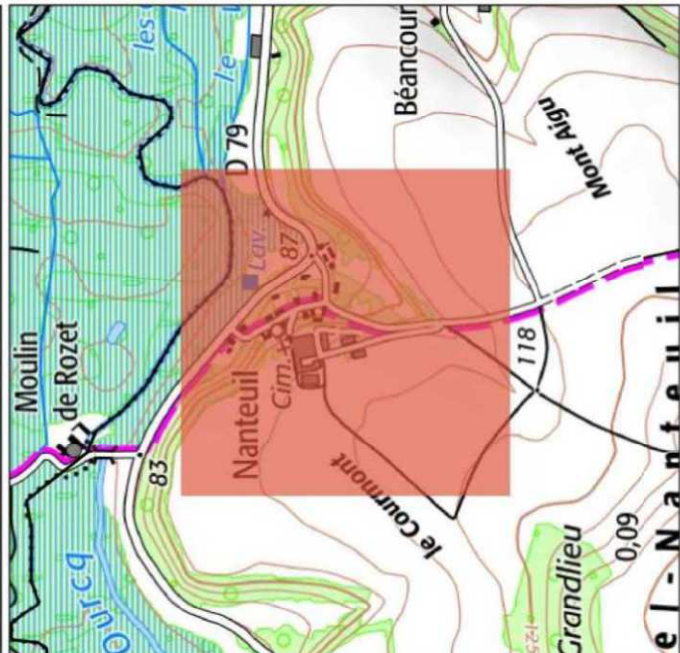


0 100 200 m

200 m



Vichel-Nanteuil - Zoom 61



Zonage réglementaire

- Zone verte "ruissellements et coulées de boue"
- Zone rouge clair "ruissellements et coulées de boue"
- Zone rouge "inondations par débordement de ru"
- Zone bleue "inondations par débordement de ru"
- Zone bleu clair "ruissellements et coulées de boue"
- Côte de crue centennale en mNGF



**PRÉFET
DE L'AISNE**

*Liberté
Égalité
Fraternité*

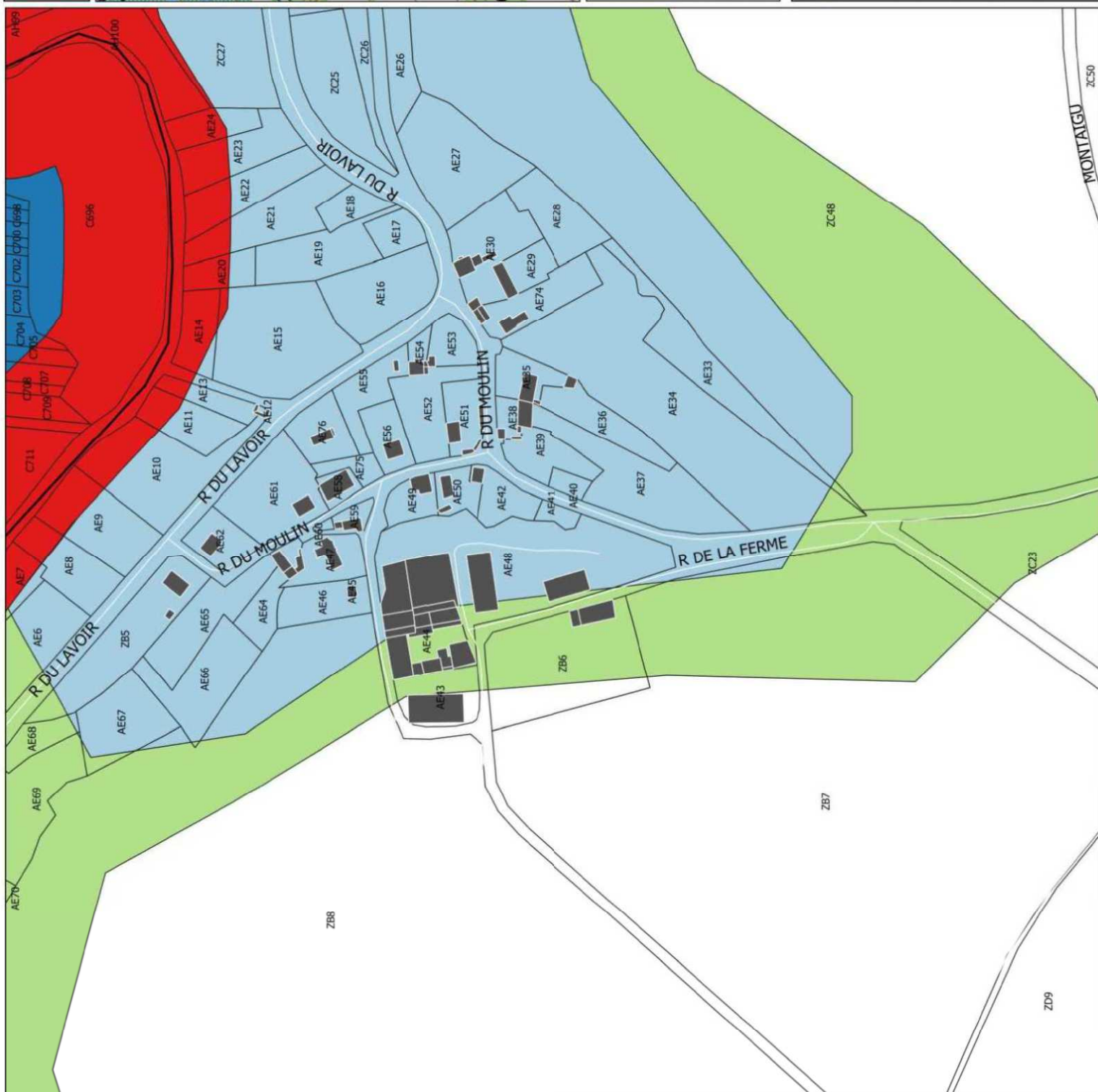
**Direction départementale
des territoires**

Source : DDT02 / ENV / PR
DDT 02 / UT / CT-NT
Date : 15 mars 2022
©BDAdmin IGN 2019 ©BDARV2

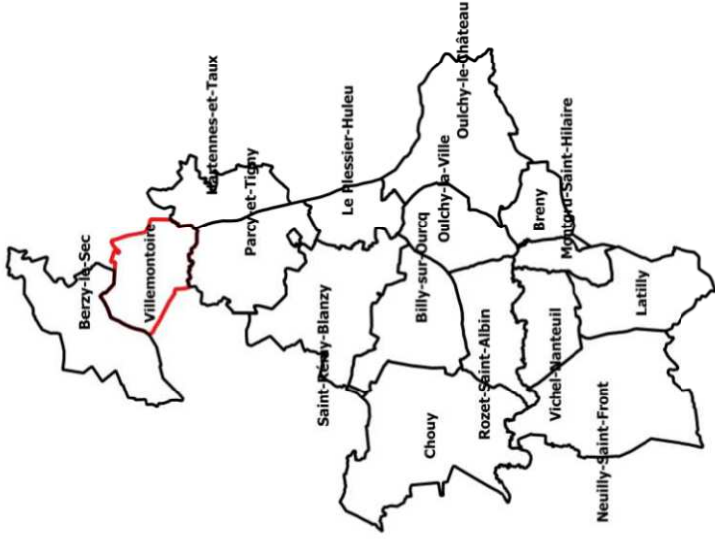


0 100 200 m

200 m



Villemontoire



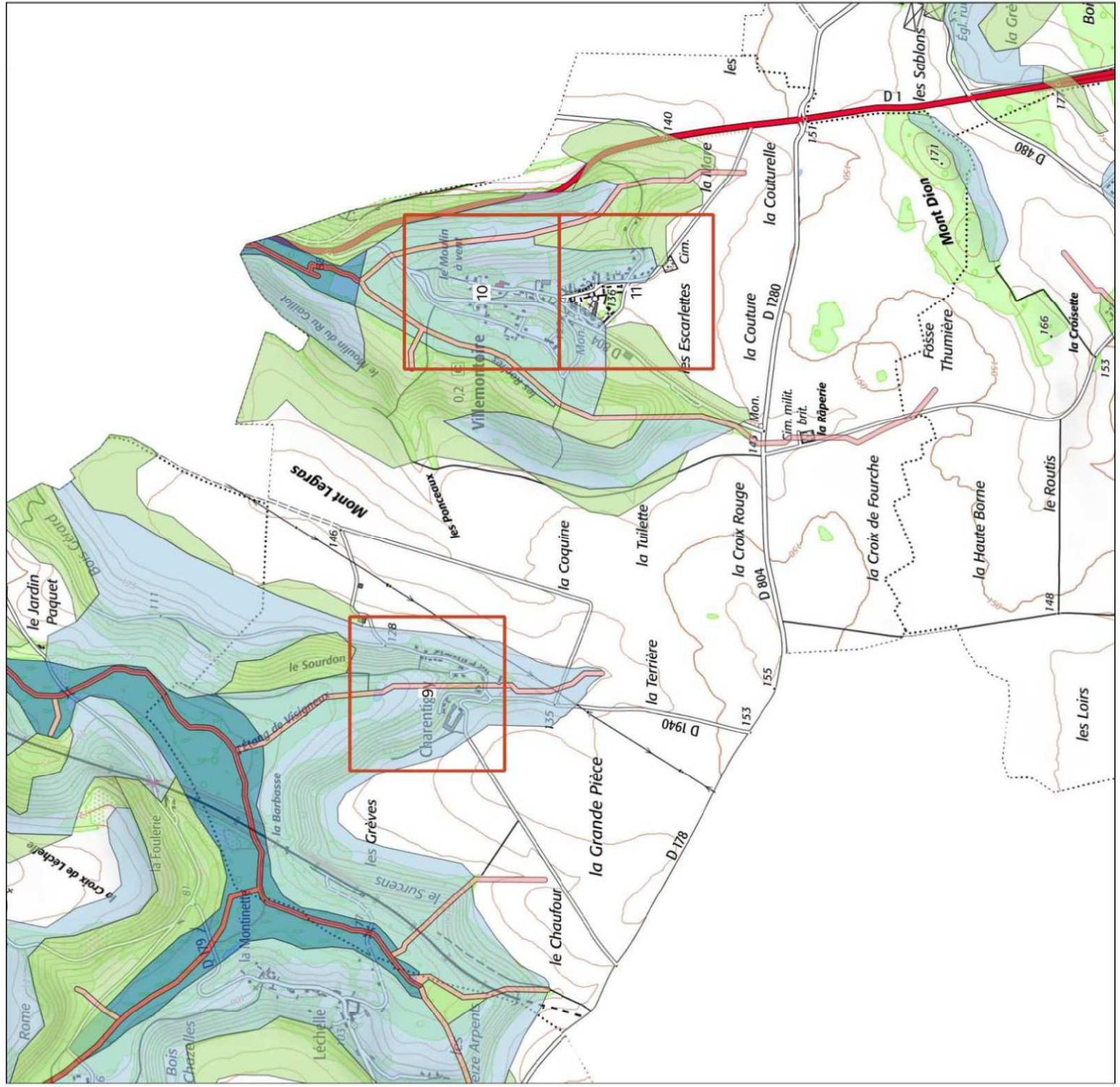
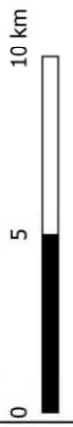
Zonage réglementaire

- Zone bleue "inondations par débordement de ru"
- Zone verte "ruisselements et coulées de boue"
- Zone rouge clair "ruisselements et coulées de boue"
- Zone rouge "inondations par débordement de ru"
- Zone bleu clair "ruisselements et coulées de boue"
- Côte de crue centennale en m/NGF
- Zoom

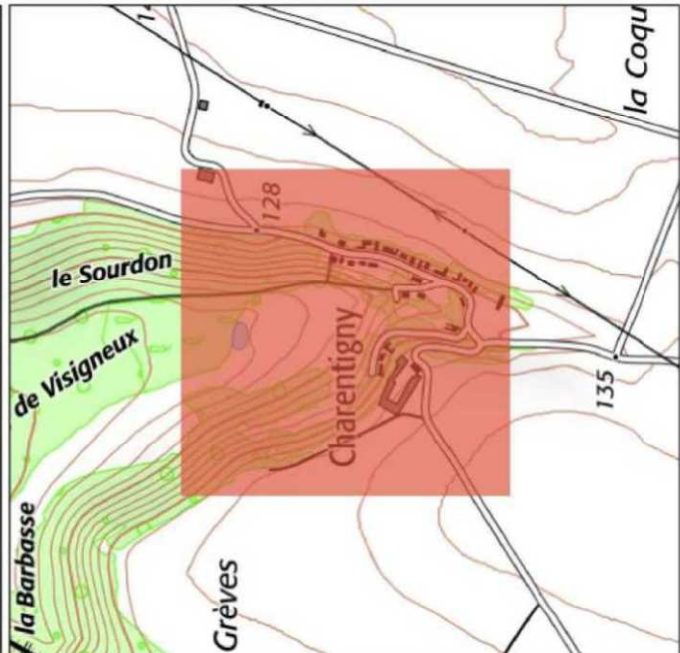
Direction départementale des territoires

PRÉFET DE L'AINIS
Liberté
Égalité
Fraternité

Source : DDT02 / ENV / PR
DDT 02 / UT / CT-NT
Date : 15 mars 2022
©BDAdmin IGN 2019 ©BDAlRV2



Villemontoire - Zoom 9



Zonage réglementaire

- Zone verte "ruissellements et coulées de boue"
- Zone rouge clair "ruissellements et coulées de boue"
- Zone rouge "inondations par débordement de ru"
- Zone bleue "inondations par débordement de ru"
- Zone bleu clair "ruissellements et coulées de boue"
- Côte de crue centennale en mNGF



**PRÉFET
DE L'AISNE**

*Liberté
Égalité
Fraternité*

**Direction départementale
des territoires**

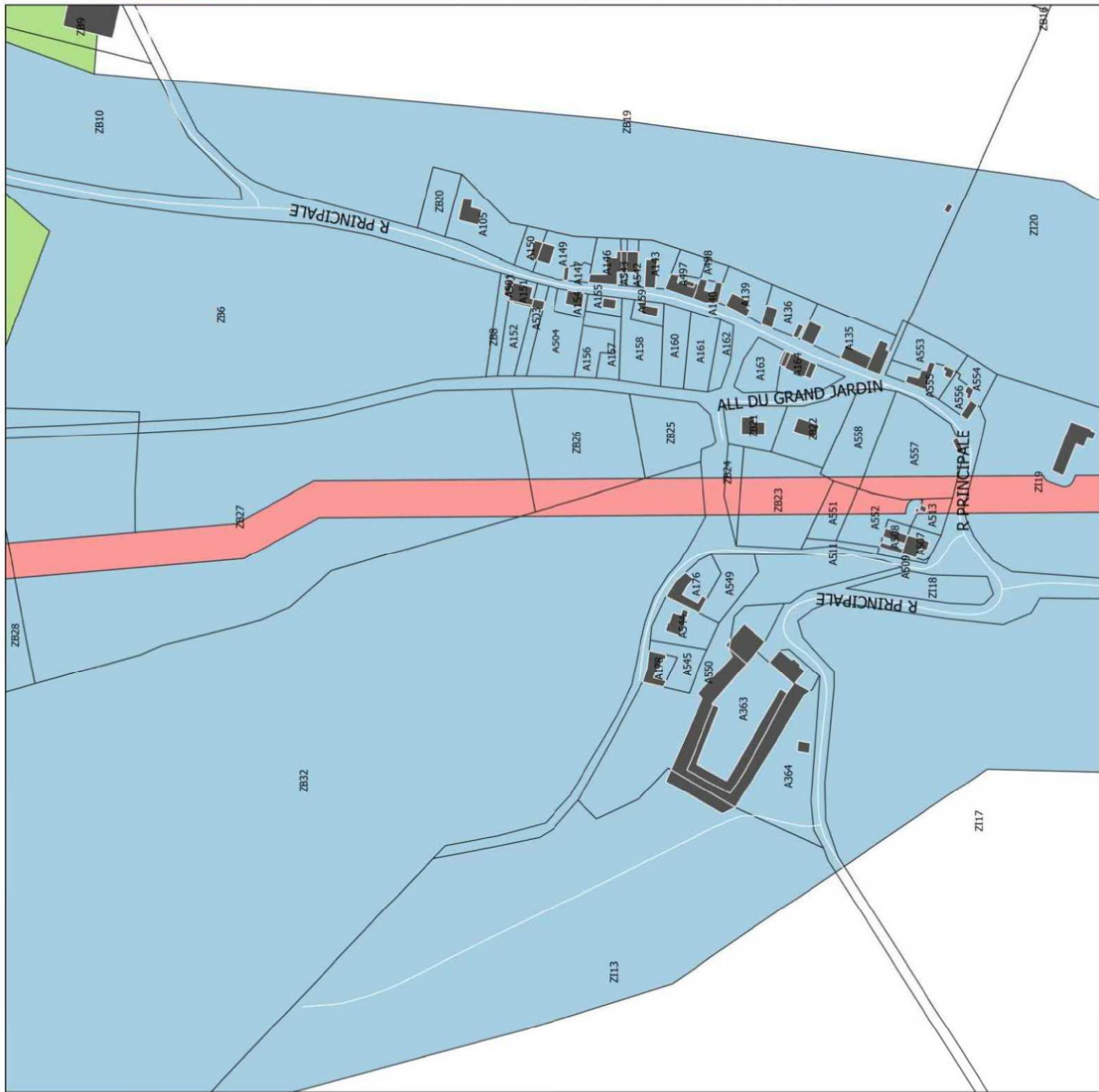
Source : DDT02 / ENV / PR
DDT 02 / UT / CT-NT
Date : 15 mars 2022
©BDAdmin IGN 2019 ©BDARV2



200 m

100

0



Villemontoire - Zoom 10



Zonage réglementaire

- Zone verte "ruissellements et coulées de boue"
- Zone rouge clair "ruissellements et coulées de boue"
- Zone rouge "inondations par débordement de ru"
- Zone bleue "inondations par débordement de ru"
- Zone bleu clair "ruissellements et coulées de boue"
- Côte de crue centennale en mNGF



PRÉFET DE L'AISNE

*Liberté
Égalité
Fraternité*

**Direction départementale
des territoires**

Source : DDT02 / ENV / PR
DDT 02 / UT / CT-NT
Date : 15 mars 2022
©BDAdmin IGN 2019 ©BDARV2



Villemontoire - Zoom 11



Zonage réglementaire

- Zone verte "ruissellements et coulées de boue"
- Zone rouge clair "ruissellements et coulées de boue"
- Zone rouge "inondations par débordement de ru"
- Zone bleue "inondations par débordement de ru"
- Zone bleu clair "ruissellements et coulées de boue"
- Côte de crue centennale en mNGF



**PRÉFET
DE L'AISNE**

*Liberté
Égalité
Fraternité*

**Direction départementale
des territoires**

Source : DDT02 / ENV / PR
DDT 02 / UT / CT-NT
Date : 15 mars 2022
©BDAdmin IGN 2019 ©BDARIV2



0 100 200 m

200 m

