



Direction départementale  
des territoires de l'Ain  
23 rue Bourgmayeur CS 90410  
01012 BOURG EN BRESSE CEDEX

Service Urbanisme Risques  
Unité Prévention des risques

PRÉFET DE L'AIN

# Plan de prévention des risques

Inondation de la Saône  
et de ses affluents,  
mouvements de terrain

Commune de Parcieux

## Carte des aléas

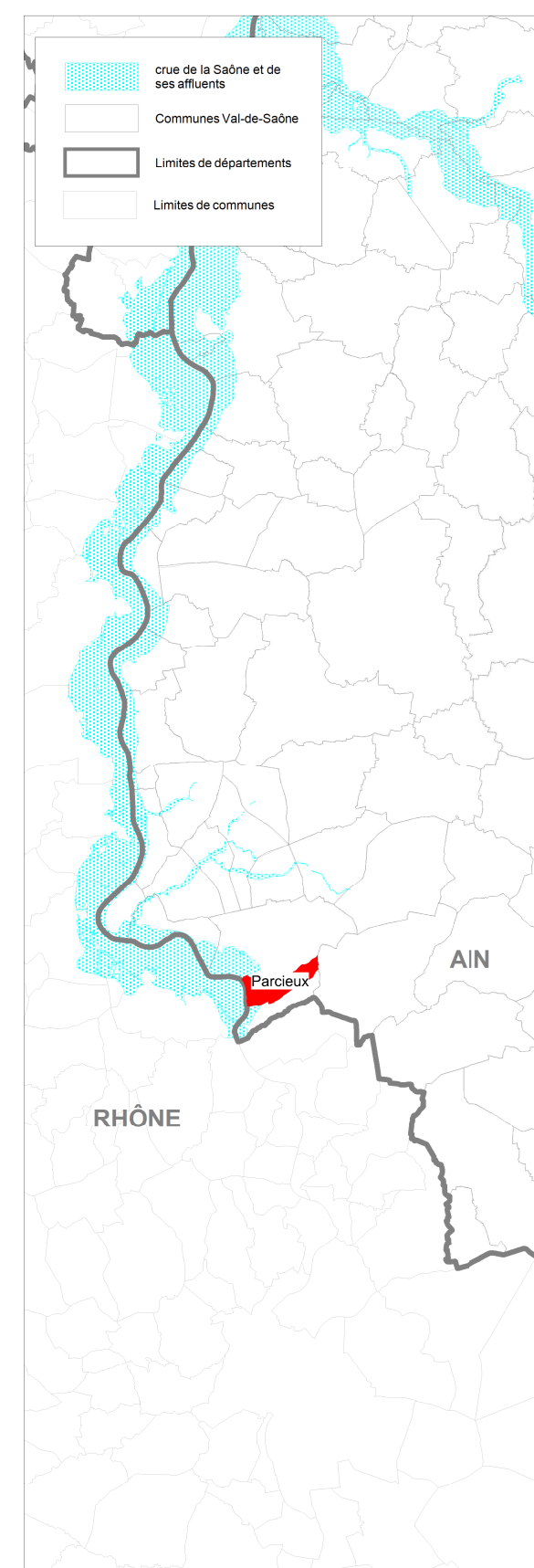
Vu pour rester en accord  
à notre article de loi sur  
Bourg-en-Bresse, le 27 octobre 2016  
Le Préfet.

signé : Arnaud COCHET

Prescrit le 21 avril 2009  
Arrêté complémentaire du 17 juillet 2015

Mis à l'enquête publique  
du 2 mai au 4 juin 2016

Approuvé le : 27 octobre 2016



### Légende

L'aléa est qualifié pour une crue type 1840 pour la Saône.

#### Aléas de la Saône

Aléa fort

Aléa modéré

Respère de crue

PK 27 Point kilométrique de la Saône

Critères de délimitation du degré d'aléa inondation sur la Saône :

hauteur crue

1 m

0,5 m - 1 m - 1,5 m - 2 m - 2,5 m - 3 m - 3,5 m - 4 m - 4,5 m - 5 m - 5,5 m - 6 m - 6,5 m - 7 m - 7,5 m - 8 m - 8,5 m - 9 m - 9,5 m - 10 m

#### Aléas crues torrentielles

Aléa moyen

#### Aléas mouvement de terrain

Aléa moyen

Aléa faible

#### Cadastre

Bâtiments durs

Bâtiments légers

Limite parcelles

#### Hydrographie

#### Réseau routier

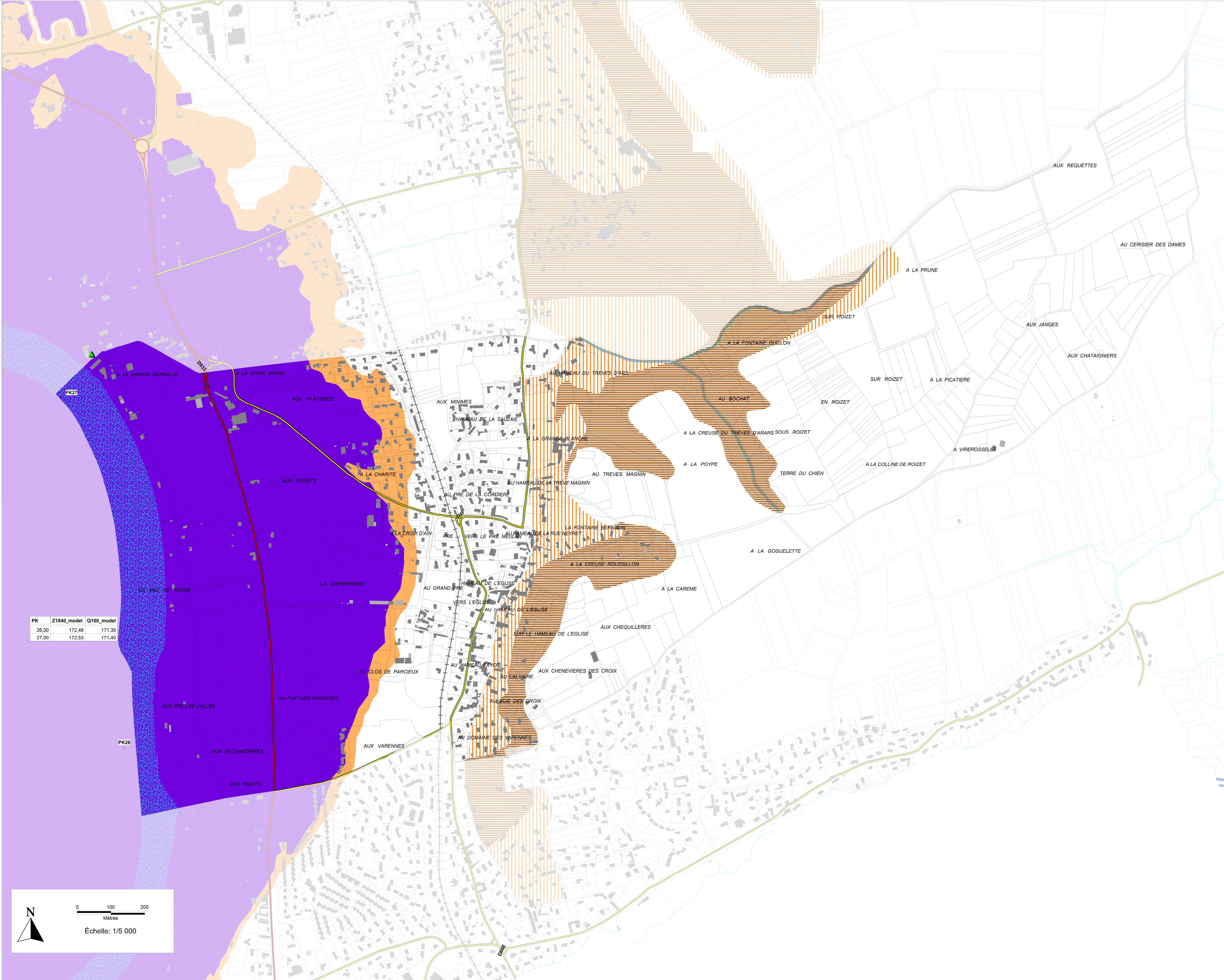
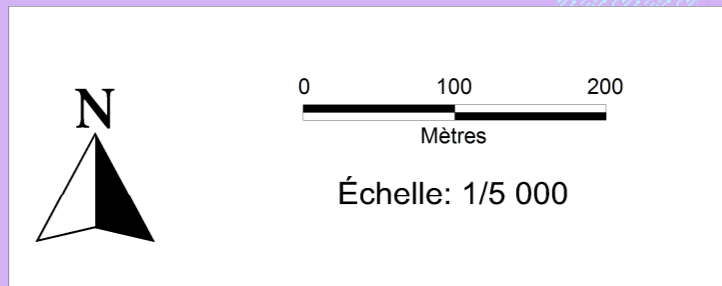
Réseau départemental principal

Réseau départemental secondaire

#### Réseau ferré

Voie non exploitée

PK	Z1840_model	Q100_model
26.00	172.43	171.35
27.00	172.53	171.40



DOT 01 - SUR RIS - map - septembre 2016  
Fonds de plan : IGN - Plan cadastral © Droits de l'Etat - IGN  
© IGN - SD - Plan 8  
© IGN - SD - Carte 8  
Données : Hazalco - DOT01 - Unité Prévention des Risques