



Direction départementale
des territoires de l'Ain
23 rue Bourgmayeur CS 90410
01012 BOURG EN BRESSE CEDEX
Service Urbanisme Risques
Unité Prévention des risques

Plan de prévention des risques

Inondation de la Saône
et de ses affluents,
mouvements de terrain

Commune de Massieux

Carte des aléas

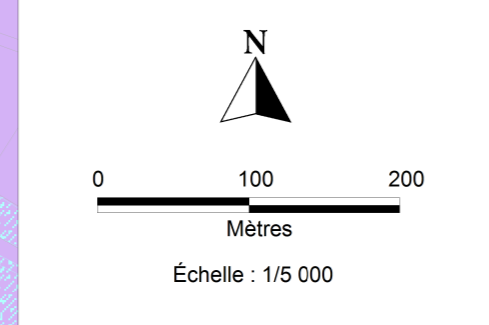
Vu pour rester annexé
à notre arrêté de ce jour,
Bourg-en-Bresse, le 27 octobre 2016
Le Préfet,

signé : Arnaud COCHET

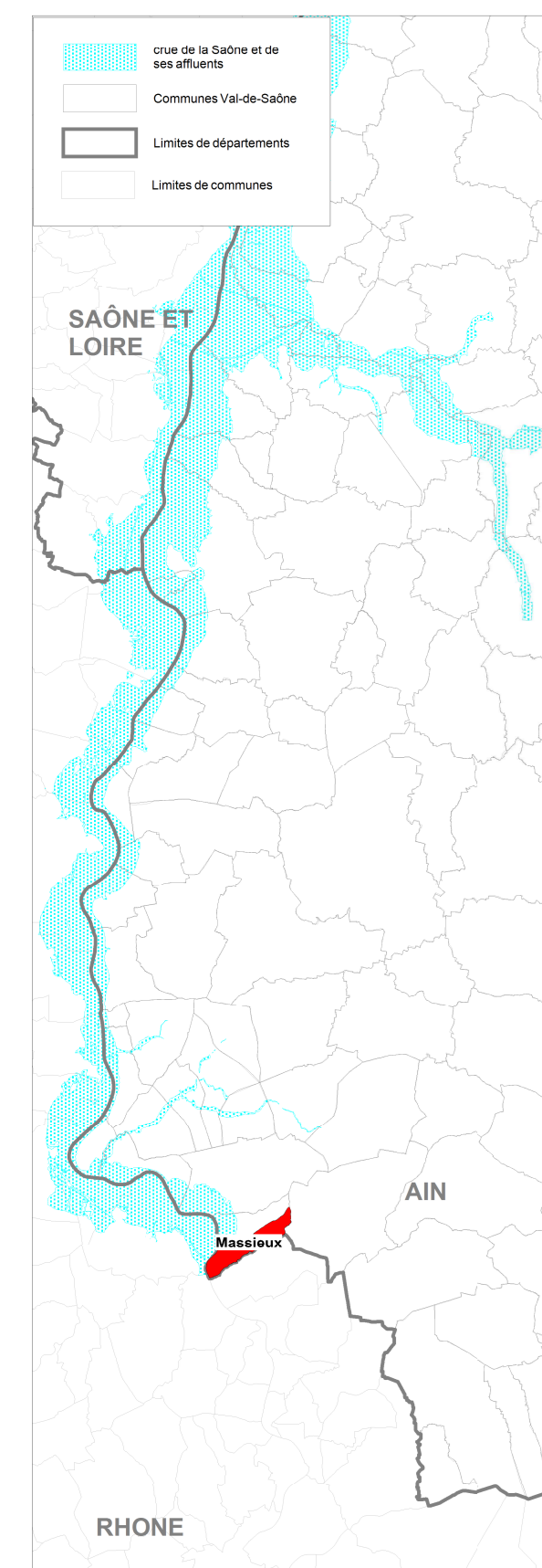
Prescrit le 21 avril 2009
Arrêté complémentaire du 17 juillet 2015

Mis à l'enquête publique
du 2 mai au 4 juin 2016

Approuvé le : 27 octobre 2016



PK	Z160_model	Q100_model
24.00	172.30	171.15
25.00	172.42	171.30
26.00	172.48	171.35



Légende

L'aléa est qualifié pour une crue type 1960 pour la Saône.

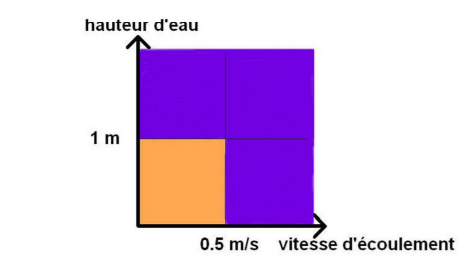
Aléas de la Saône

Aléa fort

Aléa modéré

PK 26 Point kilométrique de la Saône

Critères de définition du degré d'aléa inondation sur la Saône :



Aléas crues torrentielles

Aléa moyen

Aléas mouvement de terrain

Aléa moyen

Aléa faible

Cadastre

Bâtiments durs

Bâtiments légers

Réseau routier

Réseau autoroutier

Réseau départemental principal

Réseau départemental secondaire

Réseau ferré

Voie non exploitée

DDT 01 - SUIR-PRS - mai - septembre 2016
Fonds de plan : IGN - Plan Cadastre © droits de l'Etat réservés
© DDT - 80 - Juin 16
S 004 - 80 - Juin 16
Données : Hydratec - DDT01 - Unité Prévention des Risques

