

OCTOBRE 2000

0 50 100 150 200 m

**BASSIN VERSANT DU
FORMANS ET DU MORBIER**
COMMUNE DE SAINT-DIDIER-DE-FORMANS

**PLAN DE PREVENTION
DES RISQUES D'INONDATION**

ZONAGE DE L'ALEA

Echelle : 1 / 5 000



**DIRECTION DEPARTEMENTALE DE L'AGRICULTURE
ET DE LA FORET DE L'AIN**

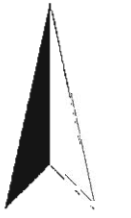
VU pour rester annexé à notre
arrêté de ce jour,

Bourg-en-Bresse, le **07 MAR 2002**
Par délégation du Préfet
Le Chef de SD-PC







Marina CLEMENT

N



LEGENDE

-  Q 10
-  Q 100
-  Q 100 inondation diffuse
-  Crue observée

