

BASSIN VERSANT DU  
FORMANS ET DU MORBIER

COMMUNE DE MISERIEUX

PLAN DE PREVENTION  
DES RISQUES D'INONDATION

VULNERABILITE

Echelle : 1 / 5 000



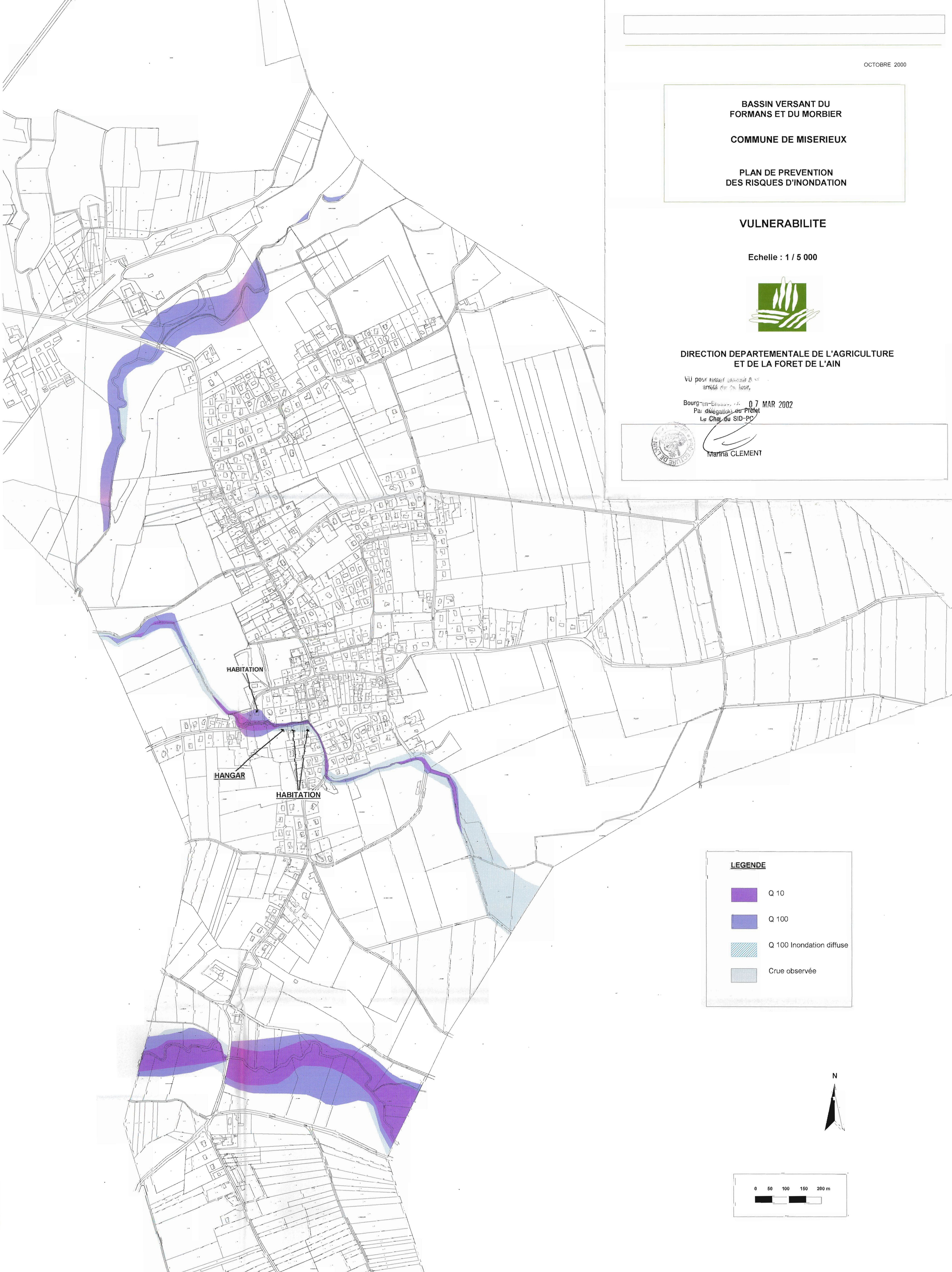
DIRECTION DEPARTEMENTALE DE L'AGRICULTURE  
ET DE LA FORET DE L'AIN

VU pour l'avis donné à  
l'arrêté de ce jour,





Bourg-en-Bresse, le 07 MAR 2002  
Par délégation du Préfet  
Le Chef du SID-PC



Marina CLEMENT



LEGENDE

-  Q 10
-  Q 100
-  Q 100 Inondation diffuse
-  Crue observée

