

OCTOBRE 2000

BASSIN VERSANT DU  
FORMANS ET DU MORBIER

COMMUNE DE MISERIEUX

PLAN DE PREVENTION  
DES RISQUES D'INONDATION

ZONAGE DE L'ALEA

Echelle : 1 / 5 000



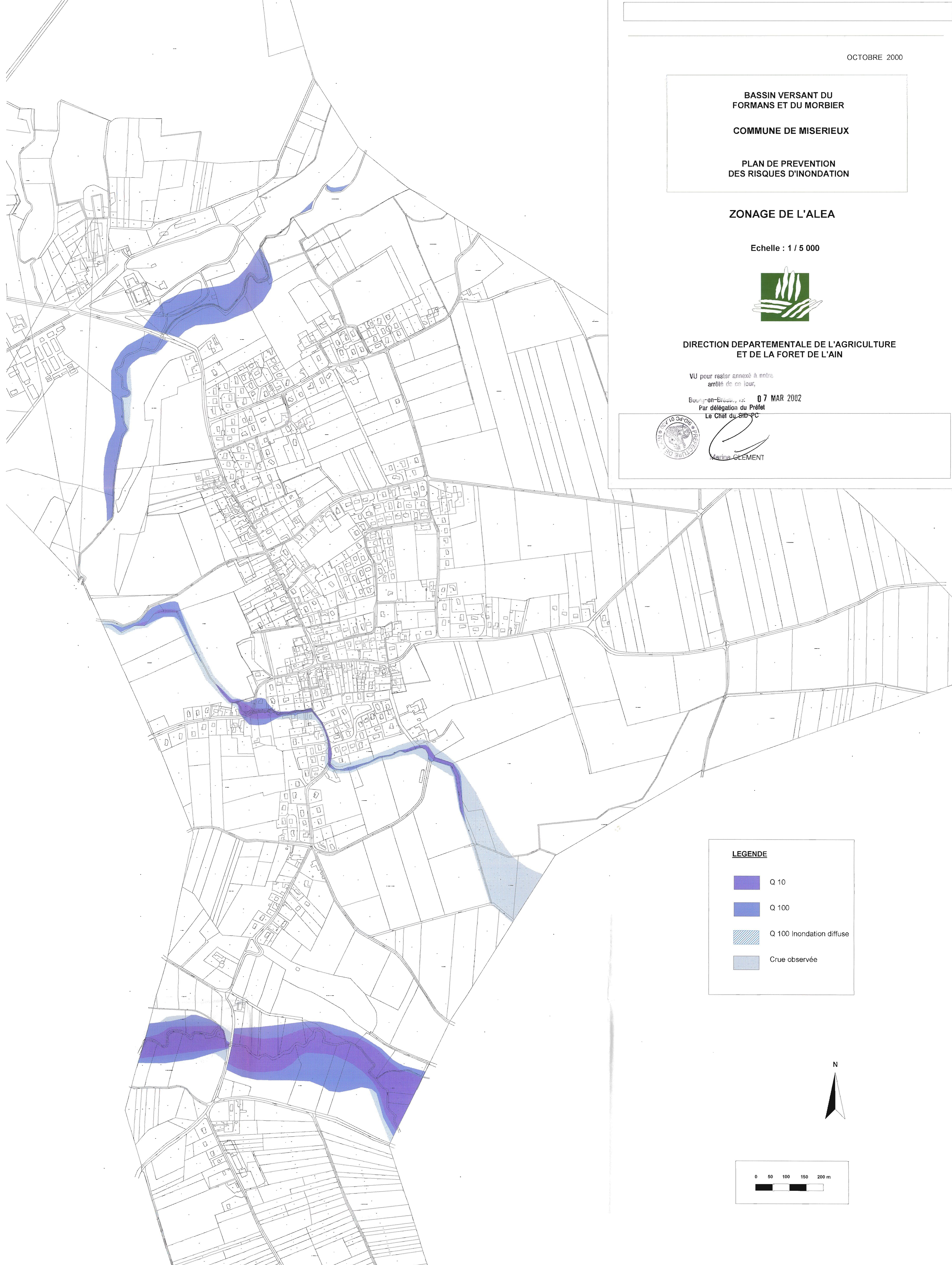
DIRECTION DEPARTEMENTALE DE L'AGRICULTURE  
ET DE LA FORET DE L'AIN

VU pour rester annexé à notre  
arrêté de ce jour,





Bourg-en-Bresse, le 07 MAR 2002  
Par délégation du Préfet  
Le Chef du SID-PC



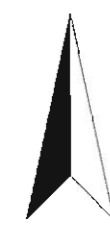
*Marina CLEMENT*



**LEGENDE**

-  Q 10
-  Q 100
-  Q 100 Inondation diffuse
-  Crue observée

N



0 50 100 150 200 m

