

Plan de Prévention des Risques Miniers  
Commune de LANDRES

carte de zonage PPRM

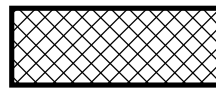
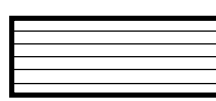
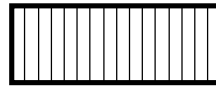
20 AVRIL 2010

Pour le Préfet,  
Le Maire, Maire délégué  
François MATHANGHE

FEVRIER 2010

échelle 1/5 000 \*

Légende :

-  R2
-  O
-  J

