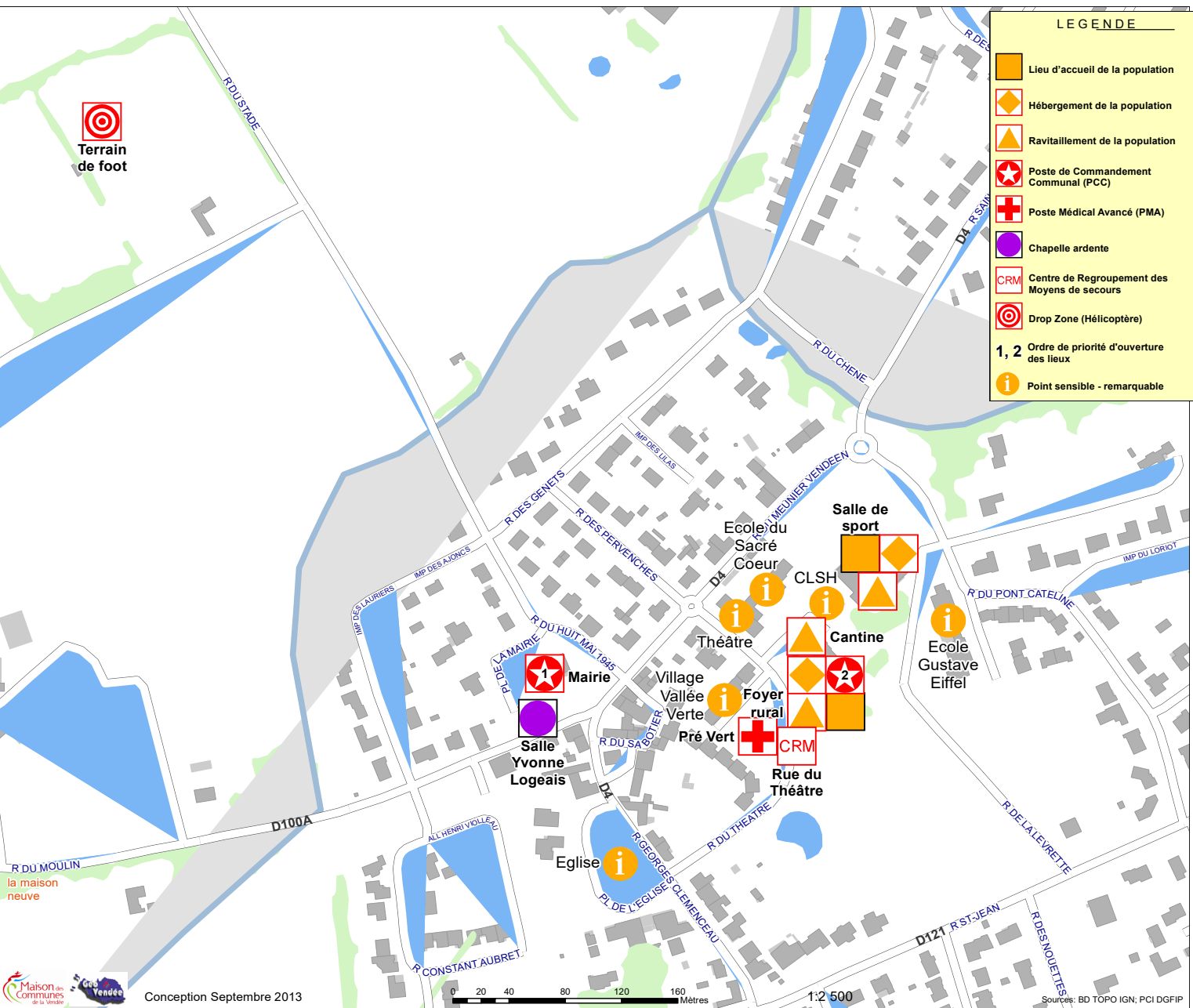


## Carte des lieux stratégiques en cas de risques majeurs

La municipalité a élaboré son Plan Communal de Sauvegarde qui planifie l'organisation communale permettant d'assurer l'information et la sauvegarde de la population en cas d'événement majeur (tempête, orage violent, accident avec de nombreuses victimes,...). Dans ce cadre la Mairie a identifié des lieux stratégiques qui seraient déployés pour assurer l'accueil, l'hébergement et le ravitaillement de la population.


**Sur la carte ci-dessous sont localisés ces lieux stratégiques dans le bourg de la commune.**

Document  
**À CONSERVER**

## Risques majeurs :

# Adoptez les bons

# Réflexes



## Moyens d'alerte à la population



**En cas d'événement majeur** (alerte de Météo-France pour une tempête, des orages; un accident d'un camion transportant des matières dangereuses), la commune alertera la population et diffusera les consignes de sécurité avec les moyens d'alerte suivants:

- Un véhicule équipé d'un **mégaphone dans le bourg de la commune** (alerte rouge)
- Des référents de quartiers ont été nommés pour faire du porte à porte dans la commune (alerte rouge)
- Un message d'alerte sera publié sur le site internet de la commune: **<http://www.lagenetouze.fr> et sur le tableau d'affichage de la mairie. (pour toute la population en alerte orange et rouge)**

**La sécurité des habitants** est l'une des préoccupations majeures de l'équipe municipale. Ainsi, et conformément à la réglementation, ce document vous informe des risques de votre commune et des consignes de sécurité à suivre si cela devait se produire. La commune a également travaillé à l'élaboration d'un Plan Communal de Sauvegarde dont les moyens d'alerte de la population en cas d'évènement majeur vous sont présentés.

**Lisez attentivement ce document et conservez-le.**

## NUMÉROS UTILES

Mairie : 02 51 31 65 65  
<http://www.lagenetouze.fr>  
 Pompiers : 18 ou 112 (depuis un portable)  
 Gendarmerie : 17  
 Samu : 15  
 Météo France : 05 67 22 95 00  
<http://france.meteofrance.com>  
 Préfecture : 02 51 36 70 85



## Canicule / Grand froid

La canicule représente un risque pour la santé lorsque ces trois conditions sont réunies :

- il fait très chaud,
- la température descend très peu la nuit,
- cela dure plusieurs jours.

Un épisode de grand froid est caractérisé par sa persistance, son intensité et son étendue géographique.

### AVANT

➔ Les personnes à risques (personnes âgées, à mobilité réduites, en situation de grande précarité ou isolées) peuvent se faire connaître auprès de la Mairie afin de leur porter secours en cas d'événements climatiques extrêmes

➔ Chacun doit être attentif à ses voisins, amis ou famille

### PENDANT Canicule


- ➔ Boire beaucoup d'eau, ne pas boire d'alcool
- ➔ Ne pas faire d'efforts physiques intenses (sports, bricolage, jardinage)
- ➔ Ne pas rester en plein soleil
- ➔ Maintenir son habitation à l'abri de la chaleur
- ➔ Porter des vêtements légers amples et clairs sans oublier un chapeau quand on est à l'extérieur

### PENDANT Grand froid

- ➔ Mettre des vêtements chauds, couvrir particulièrement la tête, le cou, les mains et les pieds
- ➔ Éviter de sortir les bébés, même bien protégés
- ➔ Bien se nourrir et ne pas boire d'alcool
- ➔ Maintenir un certain niveau d'activités physiques tout en évitant les efforts importants
- ➔ Chauffer son logement sans surchauffer et l'aérer une fois par jour pour prévenir les intoxications au monoxyde de carbone

### APRÈS

- ➔ Si l'on ressent le moindre inconfort, ne pas hésiter à demander de l'aide (voisins, médecins, SAMU)



## Séisme

Depuis le 1<sup>er</sup> mai 2011, la Vendée est en zone de sismicité 3 (modérée).

Cette nouvelle réglementation impose l'application de règles parasismiques pour les constructions neuves ainsi que l'obligation d'informer tous les acquéreurs locataires de ce risque sur la commune.

### AVANT

➔ Repérez les points de coupure du gaz/ eau/ électricité

### PENDANT

Dans tous les cas, protégez-vous la tête avec les bras, n'allumez pas de flamme

A L'INTERIEUR :

- ➔ Mettez-vous près d'un mur, une colonne porteuse ou sous des meubles solides
- ➔ Eloignez-vous des fenêtres

A L'EXTERIEUR :

- ➔ Ne restez pas sous des fils électriques ou sous ce qui peut s'effondrer (ponts, toitures, arbres...)

EN VOITURE :

- ➔ Arrêtez-vous et ne descendez pas avant la fin des secousses

### APRÈS

- ➔ Après la 1<sup>ère</sup> secousse, méfiez-vous des répliques
- ➔ Ne prenez pas les ascenseurs
- ➔ Coupez l'eau, l'électricité, le gaz
- ➔ En cas de fuite de gaz ouvrez les fenêtres et les portes, sauvez-vous et prévenez les autorités
- ➔ Eloignez-vous des zones côtières, même longtemps après le séisme, risque de raz-de-marée
- ➔ Si vous êtes bloqué sous des décombres, gardez votre calme et signalez votre présence en frappant sur l'objet le plus approprié (table, canalisation,...)



## Transport de matières dangereuses

Un accident d'un camion Transportant des Matières Dangereuses (TMD) peut engendrer : explosion / incendie / nuage toxique.

La Genétouze est concernée par le risque de transport de matières dangereuses **par voie routière uniquement.**

### AVANT

➔ Sachez identifier un convoi de marchandises dangereuses : repérez les signalisations apposées sur les camions

### PENDANT

TÉMOIN D'UN ACCIDENT

➔ Donnez l'alerte aux services de secours

**Dans le message d'alerte, précisez :** le lieu; le moyen de transport; la présence de victimes; la nature du sinistre (feu, explosion, fuite,...); décrire les panneaux présents sur le camion

➔ Protégez la zone pour éviter un sur-accident : Balisez les lieux du sinistre / Faites éloigner les personnes à proximité / Ne fumez pas.

FUITE DE PRODUIT / NUAGE TOXIQUE

➔ Ne touchez pas le produit / en cas de contact : lavez-vous et changez-vous


➔ Quittez la zone de l'accident : éloignez-vous perpendiculairement à la direction du vent pour éviter un possible nuage toxique

➔ Rejoignez le bâtiment le plus proche

➔ **Confiner-vous :** fermez portes et fenêtres, bouchez les entrées d'air

### APRÈS

➔ Dès la fin de l'alerte, aérez les habitations



## Vent violent Orage

Météo France couvre le vent fort, orage, neige, verglas, inondation, grand froid, canicule, vague-submersion par une vigilance météo.

- En cas d'alerte **orange**, des phénomènes dangereux sont prévus
- En cas d'alerte **rouge**, une vigilance absolue s'impose, des phénomènes dangereux d'une intensité exceptionnelle sont prévus

### AVANT

➔ Limitez vos déplacements, si vous devez vraiment vous déplacer, soyez prudent et empruntez les grands axes de circulation

➔ Mettez à l'abri ou fixez les objets susceptibles d'être emportés (matériaux, meubles de jardin)

➔ Rentrez les animaux

➔ Abritez-vous hors des zones boisées et du littoral

### PENDANT

➔ Limitez votre vitesse sur route et autoroute

➔ Débranchez les appareils électriques

➔ En ville, soyez vigilants face aux chutes possibles d'objets divers

➔ N'intervenez pas sur les toitures

➔ Ne bravez ni les intempéries ni l'océan qui peuvent vous emporter

### APRÈS

➔ Ne touchez pas aux câbles électriques

➔ Ne prenez pas de risque inconsidéré (réparation de toiture,...)

### EN CAS D'ALERTE ROUGE :

➔ Restez chez vous ou le cas échéant, gagnez un abri en dur et n'en sortez pas

## Les bons réflexes dans toutes les situations



### Préparez votre kit sécurité

Radio à piles, lampes de poche, piles, réserve d'eau potable et de nourriture, papiers personnels, médicaments



**N'encombrez pas les voies d'accès ou de secours**



**Ne téléphonez qu'en cas de danger vital**



**Laissez vos enfants à l'école en cas de risque imminent**



**Evacuez ou confinez-vous**



**Ecoutez la radio** Alouette 89.8 MHz  
France Bleu 93.2 MHz  
RCF 104.5 MHz