

DICRIM

Risques naturels et technologiques

Important :
conserver
soigneusement
ce document

LA VAUPALIÈRE

SEINE-MARITIME

La commune de **LA VAUPALIÈRE** est exposée à :

■ 2 risques naturels

LE MOT DU MAIRE

« Notre commune est exposée à 4 risques majeurs : 2 risques naturels et 2 risques technologiques.

Bien que les dangers soient localisés dans certaines parties du territoire communal, chaque habitant a droit à une information préventive.

Le présent document a pour objectif de vous exposer tous les risques auxquels nous pourrions être confrontés à LA VAUPALIÈRE : inondation, mouvement de terrain, industriel et transport de matières dangereuses.

Sans vouloir dramatiser, il faut être conscient que le risque nul n'existe pas. Alors, soyons prêts à réagir face à ces événements.

Je souhaite que ce document réalisé conjointement avec les services de l'État vous apporte l'information claire que vous pouvez attendre sur ce sujet ».

Le Maire,



Inondation



Mouvement de terrain

■ 2 risques technologiques



Industriel



Transport de matières
dangereuses

LA VAUPALIÈRE



Conformément aux articles R125-9 à R125-14 du code de l'environnement, ce document a été établi en janvier 2008 par la commune de LA VAUPALIÈRE au vu des connaissances locales et des informations transmises par la préfecture de la Seine-Maritime (SIRACED-PC 76), en collaboration avec la direction départementale de l'équipement, la direction régionale de l'industrie, de la recherche et de l'environnement et le service départemental d'incendie et de secours.



PRÉFECTURE DE LA SEINE MARITIME

Le risque majeur

Le risque est considéré comme majeur lorsque l'aléa s'exerce dans une zone où existent des enjeux humains, matériels ou environnementaux importants. Il peut être :

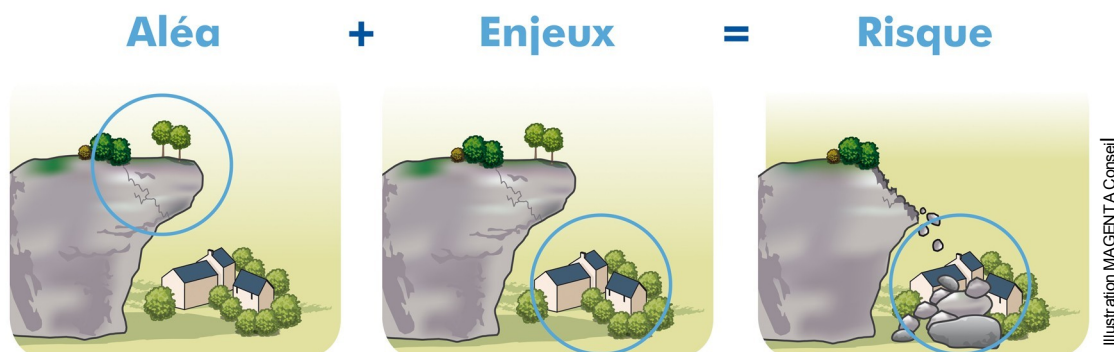
● naturel :

- inondation (ruissellements, crues...)
- mouvement de terrain (effondrements de falaise, cavités souterraines...)
- tempête, cyclone, avalanche, feu de forêt
- séisme, éruption volcanique

● technologique :

- industrie
- nucléaire
- transport de matières dangereuses

D'une manière générale, le risque majeur peut entraîner des dégâts matériels, des impacts sur l'environnement induisant une charge financière importante et/ou de nombreuses victimes.



Aléa : événement naturel ou technologique potentiellement dangereux

Enjeux : personnes, biens, environnement pouvant être affectés par l'aléa

L'information préventive des populations sur les risques majeurs

L'article L125-2 du code de l'environnement précise que **"les citoyens ont un droit à l'information sur les risques majeurs auxquels ils sont soumis dans certaines zones du territoire et sur les mesures de sauvegarde qui les concernent."** Les articles R125-9 à R125-14 précisent les modalités de cette information.

Informés, les citoyens intégreront mieux le risque majeur dans leur vie courante, pour mieux s'en protéger et acquerront ainsi une confiance lucide, génératrice de bons comportements individuels et collectifs.

Le plan communal de sauvegarde

Le **Plan Communal de Sauvegarde (PCS)**, élaboré par le maire, détermine en fonction des risques connus, les mesures immédiates de sauvegarde et de protection des personnes. Il fixe à l'échelon communal l'organisation nécessaire à la diffusion de l'alerte et des consignes. Il recense les moyens disponibles et définit la mise en oeuvre, par la commune, des mesures d'accompagnement et de soutien de la population.

Le PCS est obligatoire dans les communes dotées d'un plan de prévention des risques naturels prévisibles approuvé ou dans le champ d'application d'un plan particulier d'intervention arrêté. **La mise en œuvre du PCS relève de chaque maire sur le territoire de sa commune et doit être en cohérence avec les plans de secours départementaux établis par le préfet.**


Les risques majeurs en Seine-Maritime



inondation



marnière



falaise



industriel



nucléaire



transport de
matières dangereuses



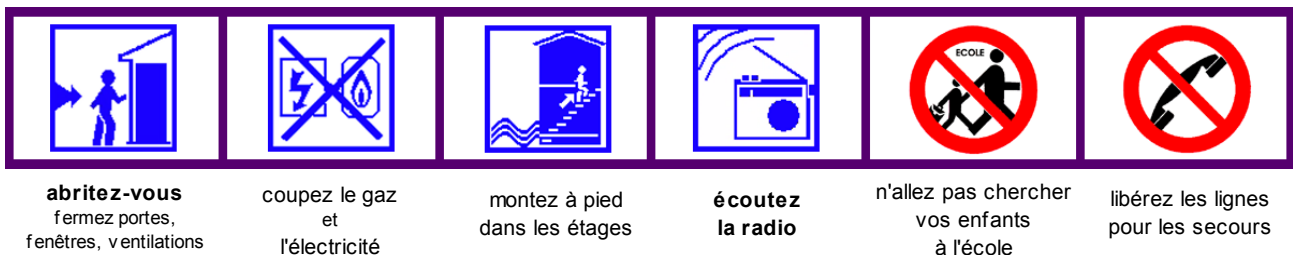
Le risque inondation

Définition du risque

Une **inondation** est une submersion plus ou moins rapide d'une zone, provoquée principalement par des pluies importantes, durables ou exceptionnelles lors de phénomènes orageux. Elle peut se traduire par :

- les ruissellements en vallée sèche et sur les pentes
- le débordement d'un cours d'eau (inondation de plaine)
- la remontée d'une nappe phréatique
- la stagnation des eaux pluviales
- l'accumulation de points bas et le débordement des réseaux d'assainissement.

Les principales consignes de sécurité du risque inondation



Situation du risque à LA VAUPALIÈRE

- Les risques d'inondation sur le territoire communal sont dus à des phénomènes de ruissellement provenant des plaines agricoles, suite à de fortes précipitations.
- Des dommages ont été constatés par arrêtés de catastrophe naturelle pour les inondations de :
 - juin 1997 : arrêté du 1er juillet 1997
 - décembre 1999 : arrêté du 29 décembre 1999
- Les orages de juin 1997 ont été particulièrement violents et dévastateurs : 3 victimes ont été déplorées. Des ruissellements en provenance du centre bourg et du vallon du Hamel se sont concentrés sur la rue Auguste Ponty, transformée en un torrent boueux et totalement détruite. L'eau a également traversé quelques constructions.
- D'autres écoulements provenant de derrière l'autoroute A150 ont inondé des caves et sous-sols du lotissement "les Prés", empruntant ensuite la RD 267. L'eau provenait également du bois communal, ainsi que du vallon coupé par l'autoroute et remontant jusqu'au relais électrique de LA VAUPALIÈRE. Toutes ces eaux de ruissellement ont convergé vers le talweg principal où circule la route départementale D267 fortement dégradée en de nombreux endroits après leur passage.

Prévention

- Suite aux événements de juin 1997, plusieurs études hydrauliques et hydrologiques ont été réalisées sur les bassins versants de Saint Martin de Boscherville, la Fontaine et la Cabotterie.
- Le Département de Seine-Maritime, la Commune de la Vaupalière et le Syndicat de bassin versant financent et réalisent des travaux de lutte contre les inondations sur le secteur.



Le risque mouvement de terrain : cavités souterraines

Définition du risque

Un **mouvement de terrain** est un déplacement plus ou moins brutal du sol ou du sous-sol. Il est fonction de la nature et de la disposition des couches géologiques. Il est dû à des processus lents de dissolution ou d'érosion favorisés par l'action de l'eau et de l'homme. Il peut se traduire par :

- des glissements de terrain sur des versants instables
- des écroulements en masse et chutes de pierres et de blocs
- des affaissements et effondrements de cavités souterraines

Il existe sur l'ensemble du département un risque potentiel d'affaissement plus ou moins brutal de cavités souterraines naturelles ou artificielles (carrières, marnières...). En effet, l'exploitation souterraine de la marne, du sable, du silex ou de l'argile s'est pratiquée jusqu'en 1940. De nombreux effondrements de terrain se produisent régulièrement après des pluies hivernales, avec une intensification depuis 1995.

Les principales consignes de sécurité du risque cavités souterraines



évacuez l'habitation si elle est menacée



éloignez-vous de la zone instable

Situation du risque à LA VAUPALIÈRE

Un inventaire des cavités souterraines, réalisé en octobre 2004 a recensé plusieurs indices sur la commune.

Prévention

En cas de menace ou d'incident, les experts peuvent demander :

- la consolidation des terrains ou des constructions
- le rebouchage de la cavité
- Des évacuations peuvent être nécessaires si des habitations sont menacées.
- Toute personne qui a connaissance de l'existence d'une cavité souterraine ou d'une marnière dont l'effondrement est susceptible de porter atteinte aux personnes et aux biens, doit en informer le maire. Celui-ci communique au représentant de l'État les éléments dont il dispose à ce sujet (article L563-6 du code de l'environnement).



Le risque industriel

Définition du risque

Un **risque industriel** majeur est lié à un événement accidentel mettant en jeu des produits ou des procédés dangereux employés au sein d'un site industriel. Il peut entraîner des conséquences immédiates graves pour les personnels, les riverains, les biens ou l'environnement.

Les principales manifestations du risque industriel sont :

- **l'incendie** de produits inflammables dont les effets de brûlure peuvent se trouver aggravés par des problèmes d'asphyxie liés à l'émission de fumées toxiques. Il s'agit du *risque thermique* : effets liés à une combustion d'un produit inflammable ou à une explosion.
- **l'explosion** de mélanges accidentels particulièrement réactifs dont les effets peuvent être à la fois thermiques (brûlures) mais aussi mécaniques du fait de l'onde de choc provoquée par l'explosion et de la projection d'objets solides. Il s'agit du *risque de surpression*.
- **l'émission** puis la dispersion dans l'air, l'eau ou le sol de produits dangereux toxiques en cas d'inhalation, ingestion ou contact cutané. Il s'agit du *risque toxique*.

Une réglementation européenne dite **SEVESO** est imposée aux établissements dont l'activité présente un risque industriel majeur. En fonction des quantités de substances dangereuses et des seuils réglementaires, l'établissement est classé SEVESO **seuil haut** ou **seuil bas**.

Les principales consignes de sécurité du risque industriel

					
abritez-vous fermez portes, fenêtres, ventilations	fermez toutes les ouvertures vers l'extérieur	écoutez la radio	n'allez pas chercher vos enfants à l'école	ne fumez pas	libérez les lignes pour les secours

Situation du risque à LA VAUPALIÈRE

Une partie de la commune de LA VAUPALIÈRE est concernée par la distance de danger maximale de l'entreprise suivante :

Entreprise	Activité	Risque majorant et distance de danger maximale	Autre type de risque recensé pour l'entreprise
Etablissement classé SEVESO seuil haut			
Grande Paroisse Azote (GPN) Grand Quevilly	Fabrication d'engrais	Toxique 8 000 mètres	Surpression Thermique

Les distances de danger sont dimensionnées en calculant l'étendue des conséquences que pourrait entraîner le sinistre le plus important susceptible d'intervenir sur chacun des sites à risque et ce sans tenir compte des systèmes de sécurité (approche déterministe).

Ces scénarios sont retenus pour le dimensionnement des secours même si l'exploitant a pris des mesures de nature à réduire la probabilité de survenue d'un accident. La distance de danger maximale peut ainsi être supérieure à la distance retenue dans le cadre de l'urbanisation où les scénarios sont retenus en tenant compte de l'efficacité des systèmes de sécurité (approche probabiliste).

Prévention

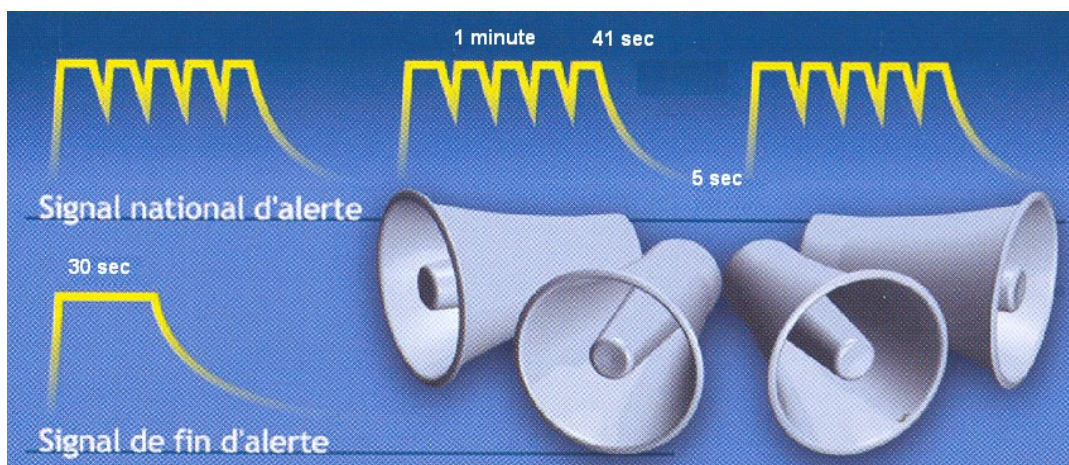
- L'exploitation des établissements concernés est conditionnée à la **délivrance d'une autorisation** et fait l'objet d'une réglementation rigoureuse comprenant :
 - **une étude d'impact** afin de réduire au maximum les nuisances causées par le fonctionnement normal de l'installation
 - **une étude de dangers** où sont identifiés les accidents dangereux pouvant survenir et leurs conséquences.
- **Un contrôle régulier** effectué par la direction régionale de l'industrie, de la recherche et de l'environnement (DRIRE).
- **Un programme de réduction des risques à la source** dont le but est notamment de remplacer les produits trop dangereux (ammoniac, chlore...) par des produits représentant des risques moindres, ou de diminuer les quantités de produits dangereux.
- **des plans de secours** sont élaborés par les industriels et le préfet afin d'organiser préalablement les mesures d'urgence nécessaires :
 - **le plan d'opération interne (POI)**, développé par l'exploitant, prévoit l'organisation de la sécurité des personnels, du site industriel et la lutte contre tout incident ou accident interne à l'établissement,
 - **le plan particulier d'intervention (PPI)** prévoit l'organisation des secours publics lorsque l'accident est susceptible d'avoir des répercussions à l'extérieur du site industriel. Le PPI est élaboré par le préfet en concertation avec les services spécialisés, l'industriel et les maires concernés.
- **Le plan particulier d'intervention (PPI) de la zone de ROUEN** a été mis à jour en mars 2007
- Chaque entreprise classée **SEVESO seuil haut (AS)** intégrée dans un plan particulier d'intervention (PPI) est munie d'une **sirène d'alerte**. Des essais de ces sirènes sont effectués sur l'ensemble du département **le 1er mercredi de chaque mois à 12 h 00**. Ces sirènes sont audibles par les habitants proches de l'établissement industriel à risque.

L'alerte

Le **son d'alerte** consiste en trois cycles successifs de 3 fois 1 minute 41 secondes, espacés d'un silence de 5 secondes. Le son est modulé, montant et descendant (*arrêté ministériel du 23 mars 2007 relatif aux caractéristiques techniques du signal national d'alerte*).

La fin d'alerte

Le **son de fin d'alerte** est non modulé et continu pendant 30 secondes



Les risques dans votre commune

En cas d'accident industriel grave et sortant de l'enceinte de l'établissement, la population est alertée par le signal d'alerte diffusé par la sirène de l'exploitant si l'établissement industriel en est muni et/ou par les services municipaux ou les services de l'État par le biais de tous les moyens à leur disposition (véhicules munis de haut-parleurs, sirène communale, panneaux d'affichage, automates d'appel...).

- Lorsque le plan particulier d'intervention (PPI) a été arrêté, le préfet fait établir, en liaison avec l'exploitant, une **brochure d'information** des populations comprises dans la zone d'application du plan. En collaboration avec le maire de LA VAUPALIÈRE, cette brochure intitulée « une confiance lucide » a été réalisée et distribuée aux habitants en juin 2007.



- **Des actions de formation** et de sensibilisation sont effectuées auprès des enseignants, à la demande des chefs d'établissements scolaires, par le réseau "risques majeurs et environnement" de l'éducation nationale afin de connaître les consignes de sécurité en cas d'accident majeur et d'apporter une aide à l'élaboration du plan particulier de mise en sûreté (**PPMS**).

Le plan particulier de mise en sûreté (PPMS) est destiné aux établissements scolaires soumis à des risques majeurs. Il a été instauré par le bulletin officiel de l'Education nationale du 30 mai 2002. Ce plan de sauvegarde prépare les personnels, les enseignants et les élèves à assurer leur protection en appliquant les consignes de sécurité définies par les autorités (le maire ou le préfet) lors d'un accident technologique ou d'une catastrophe naturelle.



Le risque lié au transport de matières dangereuses

Définition du risque

Les risques associés au **transport de matières dangereuses (TMD)** résultent des possibilités de réactions physiques et/ou chimiques des matières transportées en cas de perte de confinement ou de dégradation de l'enveloppe les contenant (citernes, conteneurs, canalisations, colis...). Ces matières dangereuses peuvent être inflammables, explosives, corrosives ou radioactives.

Les principales consignes de sécurité du risque TMD

abritez-vous fermez portes, fenêtres, ventilations	fermez toutes les ouvertures vers l'extérieur	écoutez la radio	n'allez pas chercher vos enfants à l'école	ne fumez-pas	libérez les lignes pour les secours

Situation du risque à LA VAUPALIÈRE

Le transport de matières dangereuses à LA VAUPALIÈRE a lieu par voie routière et canalisation.

- **Le transport routier** : les principaux axes concernés sont les autoroutes A 15 et A 151, ainsi que les routes départementales D 67, D 267 et D 86.
- **Le transport par canalisations souterraines** : 2 canalisations de gaz haute pression exploitées par la société Gaz de France sont situées sur la commune.

Prévention

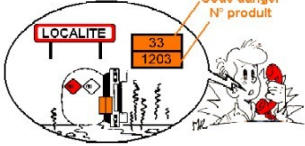
Une réglementation rigoureuse portant sur :

- la **formation** des personnels de conduite,
- la construction de citernes selon des normes établies avec **des contrôles techniques** périodiques,
- l'**identification et la signalisation de produits dangereux transportés** : code de danger, code matière, fiche de sécurité.

Des plans de secours sont élaborés par les services de l'État et mis en oeuvre en cas d'incident ou d'accident.

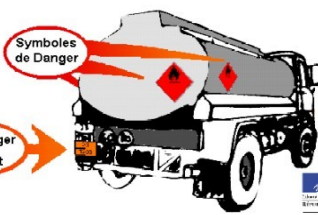
LE TRANSPORT ROUTIER DE MATIERES DANGEREUSES

SI VOUS ETES TEMOIN D'UN ACCIDENT



Code danger
N° produit










- ne pas vous exposer au produit (nuage de gaz, liquide, fumée ...)
- éloigner les personnes à proximité, éloignez-vous et mettez-vous à l'abri
- donner l'alerte aux services d'urgence **18 ou 112** en indiquant la commune et l'adresse exacte
- si possible et sans prendre de risque, décrire la plaque orange (chiffres) et les symboles.



Symboles de Danger

Codes danger & N° produit

PRINCIPAUX SYMBOLES DE DANGER

								
MATIERE EXPLOSIVE	MATIERE RADIOACTIVE	EMANATION DE GAZ INFLAMMABLE AU CONTACT DE L'EAU	MATIERE OU GAZ COMBURANT	MATIERE OU GAZ TOXIQUE	GAZ OU LIQUIDE INFLAMMABLE	GAZ SOUS PRESSION	MATIERE SOLIDE INFLAMMABLE	MATIERE CORROSIVE

La vigilance météorologique

Une carte de France est diffusée deux fois par jour. Elle est consultable et disponible dans les médias habituels : journaux, radios, TV et auprès de Météo France.

Les couleurs de la vigilance sont les suivantes :



Pas de vigilance particulière



Situation normale pour la saison (exemples : neige en hiver, orages en été). Soyez toutefois attentif si vous pratiquez des activités sensibles au risque météorologique.



Soyez très vigilant : des phénomènes météorologiques dangereux sont prévus. Tenez-vous au courant de l'évolution météorologique et suivez les conseils émis par les pouvoirs publics.



Une vigilance absolue s'impose : des phénomènes météorologiques dangereux d'intensité exceptionnelle sont prévus. Tenez-vous régulièrement au courant de l'évolution météorologique et conformez-vous aux conseils ou consignes émis par les pouvoirs publics.

Le plan d'affichage du maire

La réglementation prévoit l'organisation des modalités d'**affichage des consignes de sécurité** à appliquer en cas de survenue du risque. Lorsque la nature du risque ou la répartition de la population l'exige, cet affichage peut être apposé dans les locaux et les terrains suivants :

- **établissements recevant du public** (R123-2 du code de la construction et de l'habitation) dont l'effectif public ou personnel est supérieur à 50 personnes,
- **immeubles** destinés à l'exercice d'une activité industrielle, commerciale, agricole ou de service dont le nombre d'occupants dépasse 50,
- **terrains de camping** ou aires de stationnement de caravanes dont la capacité équivaut au moins à 50 campeurs sous tente ou à 15 tentes et caravanes à la fois,
- **locaux d'habitation** de plus de 15 logements.

Les affiches sont disponibles en mairie. Le plan d'affichage, élaboré par le maire, répertorie les locaux de plus de 50 personnes ou 15 logements situés dans les zones concernées. Au vu du plan d'affichage, les affiches devront être apposées par les propriétaires à chaque entrée des bâtiments ou à raison d'une affiche par 5000 m² pour les terrains de camping et stationnement de caravanes.

Ci-contre : modèle de l'affiche qui sera diffusée par la mairie pour être apposée dans les établissements sus-mentionnés.

**Commune de
LA VAUPALIÈRE**

département de la Seine-Maritime


zone exposée
aux inondations


présence de
cavités souterraines
marnières


transport de
marchandises dangereuses

en cas de danger ou d'alerte

abritez-vous
take shelter
resguardese

écoutez la radio
listen to the radio
escuche la radio

France BLEU Haute-Normandie..... 100.1 FM
France Inter 96.5 FM

respectez les consignes
follow the instructions
respete las consignas

> n'allez pas chercher vos enfants à l'école
don't seek your children at school
no vava a buscar a sus niños a la escuela

pour en savoir plus, consultez
> à la mairie, le Document d'Information Communal sur les
Risques Majeurs (DICRIM)
> sur internet : www.prim.net

Information

La préfecture dispose d'un système téléphonique automatique, appelé GALA, qui permet de prévenir les élus ou leurs collaborateurs au plus vite en cas d'événement le nécessitant.

☎ 02.32.93.93.93

Mairie de LA VAUPALIÈRE
www.la-vaupaliere.fr

☎ 02.32.76.50.00

Préfecture de la Seine-Maritime (SIRACED-PC) www.seine-maritime.pref.gouv.fr

Risques naturels

☎ 02.35.58.53.27

Direction Départementale de l'Équipement (DDE)
www.seine-maritime.equipement.gouv.fr

www.vigicrues.ecologie.gouv.fr
www.bdcavite.net

☎ 08.92.68.02.76

Répondeur Météo-France www.meteofrance.com

Risques technologiques

☎ 02.35.52.32.00

Direction Régionale de l'Industrie, de la Recherche et de l'Environnement (DRIRE)
✉ www.haute-normandie.drire.gouv.fr

www.prim.net

Site Internet du ministère de l'Écologie, du Développement
et de l'Aménagement Durables

<http://rme.ac-rouen.fr>

Site Internet de l'Académie de Rouen

Consignes de sécurité dans tous les cas

1/ Abritez-vous

2/ Écoutez la radio

3/ Respectez les consignes formulées par les autorités

Fréquence des radios qui diffusent les consignes de sécurité

FRANCE BLEU HAUTE NORMANDIE : 100.1 FM

FRANCE INTER: 96.5 FM

Le présent document se veut un moyen de sensibilisation et d'information, il n'est pas opposable aux tiers

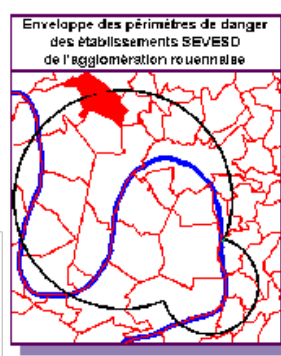
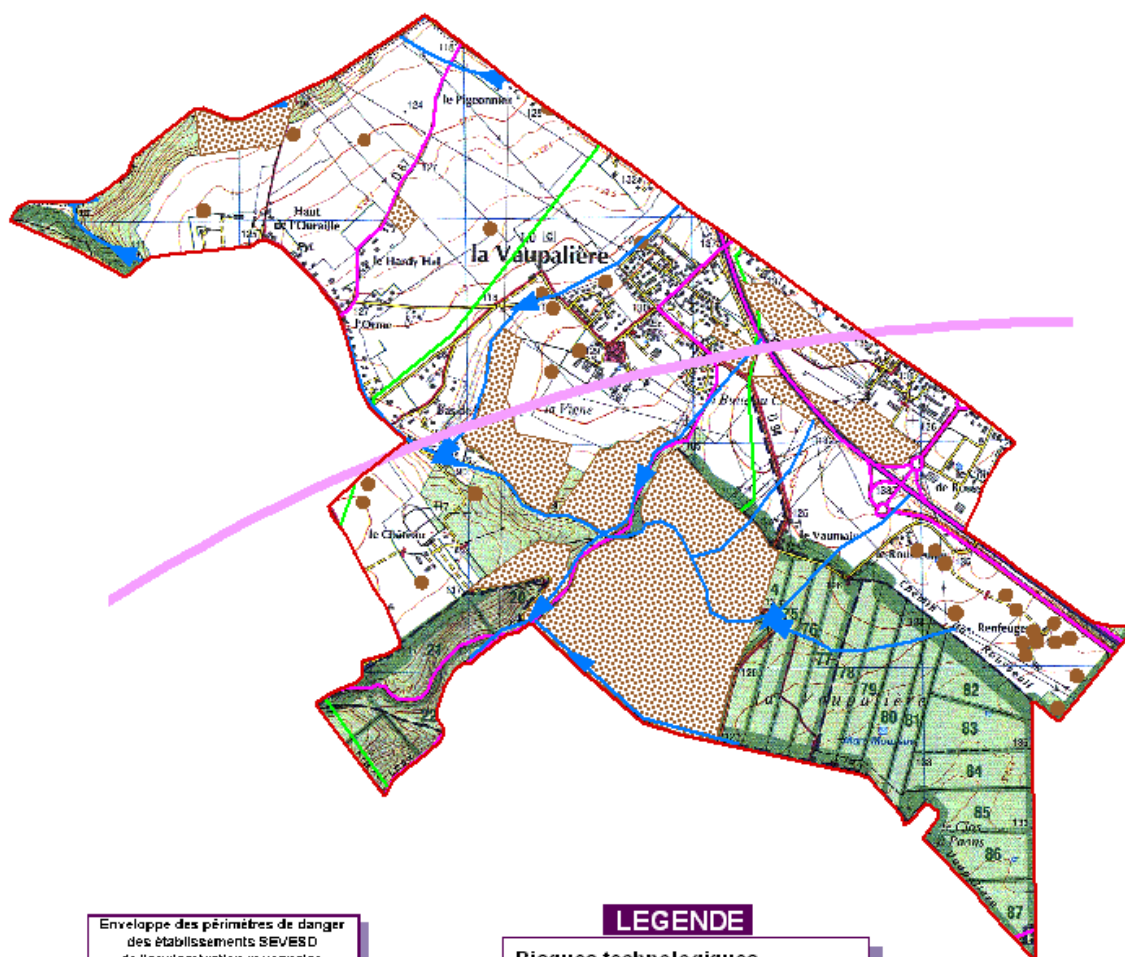


LA VAUPALIERE

Risques :
Inondation
Mouvement de terrain
Industriel
Transport de Matières Dangereuses



Cartographie de Doctrine d'Information Communale sur les Risques de la Préfecture de la Seine-Maritime (DIDC-PM)



LEGENDE

Risques technologiques

- Périmètre du risque industriel
- Transports de matières dangereuses
- Routier
- Canalisation souterraine de gaz

Risques naturels

- Axes de ruissellement
- Indice de cavité souterraine (inventaire recensant les cavités susceptibles d'être minées)
- Zone incluant un ou plusieurs indices de cavités souterraines non localisées

0 500 1000 Mètres

La zone d'information préventive des populations correspond au moins à la zone des risques.

Document cartographique élaboré en janvier 2008, en fonction des connaissances et des documents de référence.

Scale 25 - 2005
DIDC-PM - Paris - 2008
Aire d'information 13-00001

Préfecture de la Seine-Maritime
Cartographie - SIRAGED-PC
Janvier 2008