

DICRIM

Risques naturels et technologiques

Important :
conserver
soigneusement
ce document

SAINT GILLES DE LA NEUVILLE

SEINE-MARITIME

La commune de **SAINT GILLES DE LA NEUVILLE** est exposée à :

LE MOT DU MAIRE

Notre commune est exposée à des risques naturels et technologiques majeurs.

Bien que les dangers soient localisés dans certaines parties du territoire communal, chaque habitant a droit à une information préventive.

Le présent document a pour objectif de vous exposer tous les risques auxquels nous pourrions être confrontés à SAINT GILLES DE LA NEUVILLE : inondation, mouvement de terrain et transport de matières dangereuses.

Sans vouloir dramatiser, il faut être conscient que le risque nul n'existe pas. Alors, soyons prêts à réagir face à ces événements.

Je souhaite que ce document réalisé conjointement avec les services de l'État vous apporte l'information claire que vous pouvez attendre sur ce sujet.

Le Maire,

Moïse COLOMBEL

■ 2 risques naturels



Inondation



Mouvement de terrain

■ 1 risque technologique



**Transport de matières
dangereuses**



Conformément aux articles R125-9 à R125-14 du code de l'environnement, ce document a été établi en **avril 2010** par la commune de SAINT GILLES DE LA NEUVILLE au vu des connaissances locales et des informations transmises par la préfecture de la Seine-Maritime (SIRACEDPC 76), en collaboration avec la direction départementale des territoires et de la mer (DDTM), la direction régionale de l'environnement, de l'aménagement et du logement (DREAL) et le service départemental d'incendie et de secours (SDIS).



PRÉFECTURE DE LA SEINE MARITIME

Le risque majeur

Le risque est considéré comme majeur lorsque l'aléa s'exerce dans une zone où existent des enjeux humains, matériels ou environnementaux importants. Il peut être :

- **naturel :**

- inondation (ruissellements, crues...)
- mouvement de terrain (effondrements de falaise, cavités souterraines...)
- tempête, cyclone, avalanche, feu de forêt
- séisme, éruption volcanique

- **technologique :**

- industrie
- nucléaire
- transport de matières dangereuses

D'une manière générale, le risque majeur peut entraîner des dégâts matériels, des impacts sur l'environnement induisant une charge financière importante et/ou de nombreuses victimes.

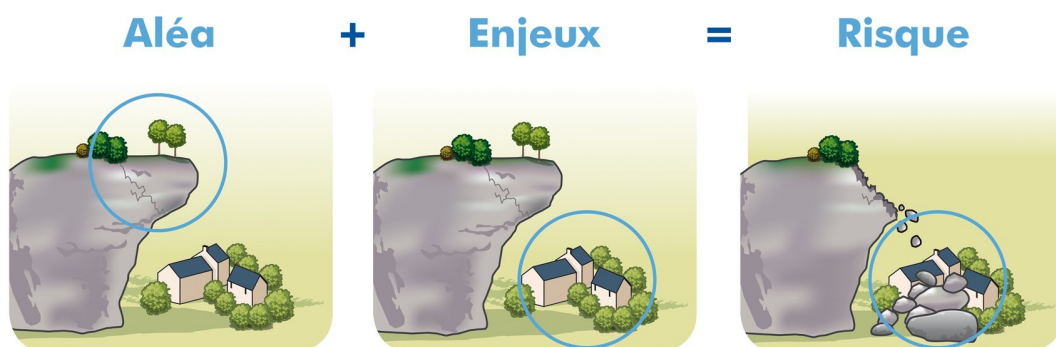


Illustration MAGENTA Conseil

Aléa : événement naturel ou technologique potentiellement dangereux

Enjeux : personnes, biens, environnement pouvant être affectés par l'aléa

L'information préventive des populations sur les risques majeurs

L'article L125-2 du code de l'environnement précise que "**les citoyens ont un droit à l'information sur les risques majeurs auxquels ils sont soumis dans certaines zones du territoire et sur les mesures de sauvegarde qui les concernent.**" Les articles R125-9 à R125-14 précisent les modalités de cette information.

Informés, les citoyens intégreront mieux le risque majeur dans leur vie courante, pour mieux s'en protéger et acquerront ainsi une confiance lucide, génératrice de bons comportements individuels et collectifs.

Le plan communal de sauvegarde

Le **Plan Communal de Sauvegarde (PCS)**, élaboré par le maire, détermine en fonction des risques connus, les mesures immédiates de sauvegarde et de protection des personnes. Il fixe à l'échelon communal l'organisation nécessaire à la diffusion de l'alerte et des consignes. Il recense les moyens disponibles et définit la mise en œuvre, par la commune, des mesures d'accompagnement et de soutien de la population.

Le PCS est obligatoire dans les communes dotées d'un plan de prévention des risques naturels prévisibles approuvé ou dans le champ d'application d'un plan particulier d'intervention arrêté. **La mise en œuvre du PCS relève de chaque maire sur le territoire de sa commune et doit être en cohérence avec les plans de secours départementaux établis par le préfet.**


Les risques majeurs en Seine-Maritime



inondation



marnière



falaise



industriel



nucléaire



transport de
matières dangereuses



Le risque inondation

Définition du risque

Une **inondation** est une submersion plus ou moins rapide d'une zone, provoquée principalement par des pluies importantes, durables ou exceptionnelles lors de phénomènes orageux. Elle peut se traduire par :

- les ruissellements en vallée sèche et sur les pentes
- le débordement d'un cours d'eau (inondation de plaine)
- la remontée d'une nappe phréatique
- la stagnation des eaux pluviales
- l'accumulation de points bas et le débordement des réseaux d'assainissement
- la tempête littorale entraînant une submersion par la mer.

Les principales consignes de sécurité du risque inondation



abritez-vous
fermez portes,
fenêtres, ventilations

coupez le gaz
et
l'électricité

montez à pied
dans les étages

**écoutez
la radio**

n'allez pas chercher
vos enfants
à l'école

libérez les lignes
pour les secours

Situation du risque à SAINT GILLES DE LA NEUVILLE

- Les inondations sur le territoire communal sont liées à du ruissellement provenant des plaines agricoles suite à de fortes précipitations.
- Des dommages ont été constatés par arrêtés de catastrophe naturelle pour les événements suivants :

Début de l'événement	Date de l'arrêté interministériel	Type de catastrophe
02/12/1992	23/06/1993	Inondations et coulées de boue
09/06/1993	20/08/1993	Inondations et coulées de boue
20/12/1993	11/01/1994	Inondations et coulées de boue
17/01/1995	06/02/1995	Inondables et coulées de boue
24/12/1999	07/02/2000	Inondations et coulées de boue
25/12/1999	29/12/1999	Inondations, coulées de boue, glissements et chocs mécaniques liés à l'action des vagues

- Les zones à risques sont situées principalement sur le secteur "les Protestants", ainsi qu'au niveau de la rue de "la Vallée", avec des hauteurs d'eau pouvant atteindre 1,20m lors de forts orages.

Prévention

- La Communauté de communes Caux Vallée de Seine et la Communauté de communes du canton de Bolbec réalisent dans ce secteur des travaux de lutte contre les inondations.
- Un schéma d'aménagement et de gestion des eaux (SAGE) de la vallée du Commerce a été prescrit afin de pouvoir définir un programme de réalisation d'ouvrages de lutte contre les inondations et d'assurer une bonne gestion de la ressource en eau.

La vigilance météorologique

Une carte de France est diffusée deux fois par jour. Elle est consultable et disponible dans les médias habituels : journaux, radios, TV et auprès de Météo France.

Les couleurs de la vigilance sont les suivantes :



Pas de vigilance particulière



Situation normale pour la saison (exemples : neige en hiver, orages en été). Soyez toutefois attentif si vous pratiquez des activités sensibles au risque météorologique.



Soyez très vigilant : des phénomènes météorologiques dangereux sont prévus. Tenez-vous au courant de l'évolution météorologique et suivez les conseils émis par les pouvoirs publics.



Une vigilance absolue s'impose : des phénomènes météorologiques dangereux d'intensité exceptionnelle sont prévus. Tenez-vous régulièrement au courant de l'évolution météorologique et conformez-vous aux conseils ou consignes émis par les pouvoirs publics.

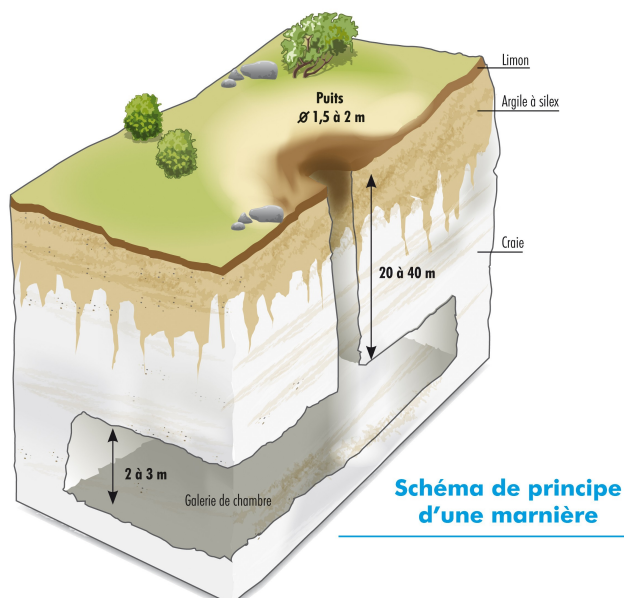


Le risque mouvement de terrain : cavités souterraines

Définition du risque

Un **mouvement de terrain** est un déplacement plus ou moins brutal du sol ou du sous-sol. Il est fonction de la nature et de la disposition des couches géologiques. Il est dû à des processus lents de dissolution ou d'érosion favorisés par l'action de l'eau et de l'homme. Il peut se traduire par :

- des glissements de terrain sur des versants instables
- des écroulements en masse et chutes de pierres et de blocs
- des affaissements et effondrements de cavités souterraines



Il existe sur l'ensemble du département un risque potentiel d'affaissement plus ou moins brutal de cavités souterraines naturelles ou artificielles (carrières, marnières...).

En effet, l'exploitation souterraine de la marne, du sable, du silex ou de l'argile s'est pratiquée jusqu'en 1940.

De nombreux effondrements de terrain se produisent régulièrement après des pluies hivernales, avec une intensification depuis 1995.

Les risques dans votre commune

Les principales consignes de sécurité du risque cavités souterraines



évacuez l'habitation si elle est menacée



éloignez-vous de la zone instable

Situation du risque à SAINT GILLES DE LA NEUVILLE

- Un recensement des indices de cavités souterraines a été réalisé en juin 1986 par un bureau d'études. 40 indices ont ainsi été répertoriés.
- En novembre 1998, une étude a permis de préciser la localisation d'un indice dans le secteur des "Frédures" et d'en réduire le périmètre de risque associé.
- En mai 2004, lors du recensement des indices de cavités souterraines sur la commune de Graimbouville, un bureau d'études a localisé 3 nouveaux indices ponctuels et un indice localisé à la parcelle dans les secteurs limitrophes de "la Grande Rue" et "rue de la Chouette" (dont les périmètres s'étendent sur la commune de Saint Gilles de La Neuville).
- En juin 2005, la mairie a signalé 2 nouveaux indices dans les secteurs de "la Grande Rue" et "la Ferme de la Motte".
- Par ailleurs, le Bureau de recherches géologiques et minières (BRGM) a répertorié un nouvel indice au lieu-dit "Calmesnil" (source : www.bdmvt.net).

Prévention

En cas de menace ou d'incident, les experts peuvent demander :

- la consolidation des terrains ou des constructions
- le rebouchage de la cavité
- Des évacuations peuvent être nécessaires si des habitations sont menacées.
- L'inventaire des cavités souterraines est intégré dans la gestion de l'urbanisme par l'application de périmètre d'inconstructibilité autour des indices répertoriés.
- Toute personne qui a connaissance de l'existence d'une cavité souterraine ou d'une marnière dont l'effondrement est susceptible de porter atteinte aux personnes et aux biens, doit en informer le maire. Celui-ci communique au représentant de l'État les éléments dont il dispose à ce sujet (article L563-6 du code de l'environnement).
- La cartographie réalisée dans ce document est susceptible d'être modifiée en fonction de l'actualisation des données.



Le risque lié au transport de matières dangereuses

Définition du risque

Les risques associés au **transport de matières dangereuses** (TMD) résultent des possibilités de réactions physiques et/ou chimiques des matières transportées en cas de perte de confinement ou de dégradation de l'enveloppe les contenant (citernes, conteneurs, canalisations, colis...). Ces matières dangereuses peuvent être inflammables, explosives, corrosives ou radioactives.

Les principales consignes de sécurité du risque TMD



Situation du risque à SAINT GILLES DE LA NEUVILLE

La commune est concernée par :

- **le transport routier** : les principaux axes concernés sont les routes départementales D10 et D80, ainsi que l'autoroute A29.
- **Le transport ferré** : la ligne SNCF est utilisée régulièrement pour le transport de matières dangereuses.

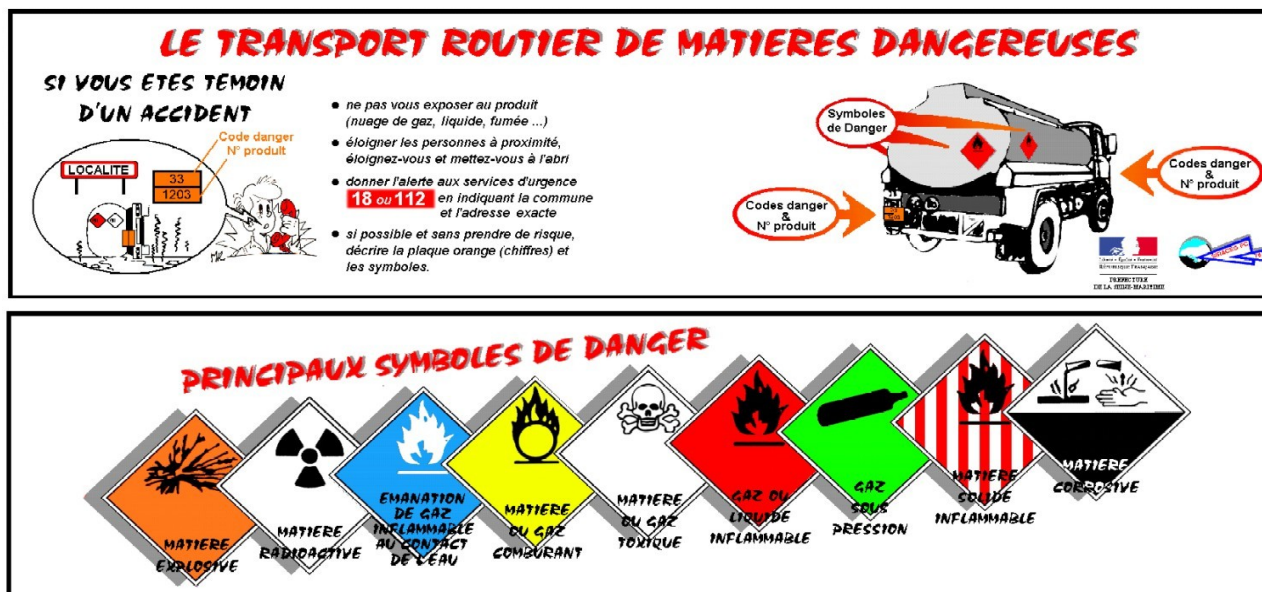
Prévention

Une réglementation rigoureuse portant sur :

- **la formation** des personnels de conduite,
- la construction de citernes selon des normes établies avec **des contrôles techniques** périodiques,
- **l'identification et la signalisation de produits dangereux transportés** : code de danger, code matière, fiche de sécurité.

Des plans de secours sont élaborés par les services de l'État et mis en oeuvre en cas d'incident ou d'accident.

Les principaux symboles de danger apposés sur les véhicules transportant des matières dangereuses



Consignes de sécurité communes à tous les risques

- 1/ Abritez-vous
- 2/ Écoutez la radio
- 3/ Respectez les consignes formulées par les autorités

Fréquence des radios qui diffusent les consignes de sécurité

FRANCE BLEU HAUTE NORMANDIE : 101.4 FM

FRANCE INTER : 87.6 FM

RESONANCE : 105.1 FM

(d'autres radios conventionnées sont indiquées dans le dossier départemental sur les risques majeurs (DDRM) de la Seine-Maritime consultable sur le site Internet de la préfecture)

La préfecture dispose d'un système téléphonique automatique, appelé GALA, qui permet de prévenir les élus ou leurs collaborateurs au plus vite en cas d'événement le nécessitant.

Le plan d'affichage du maire

La réglementation prévoit l'organisation des modalités d'affichage des consignes de sécurité à appliquer en cas de survenue du risque. Lorsque la nature du risque ou la répartition de la population l'exige, cet affichage peut être apposé dans les locaux et les terrains suivants :

- établissements recevant du public dont l'effectif public ou personnel est supérieur à 50 personnes,
- immeubles destinés à l'exercice d'une activité industrielle, commerciale, agricole ou de service dont le nombre d'occupants dépasse 50,
- terrains de camping ou aires de stationnement de caravanes dont la capacité équivaut au moins à 50 campeurs sous tente ou à 15 tentes et caravanes à la fois,
- locaux d'habitation de plus de 15 logements.

Les affiches sont disponibles en mairie. Le plan d'affichage, élaboré par le maire, répertorie les locaux de plus de 50 personnes ou 15 logements situés dans les zones concernées. Au vu du plan d'affichage, les affiches devront être apposées par les propriétaires à chaque entrée des bâtiments ou à raison d'une affiche par 5000 m² pour les terrains de camping et stationnement de caravanes.

Ci-contre : modèle de l'affiche qui sera diffusée par la mairie pour être apposée dans les établissements sus-mentionnés.



Information

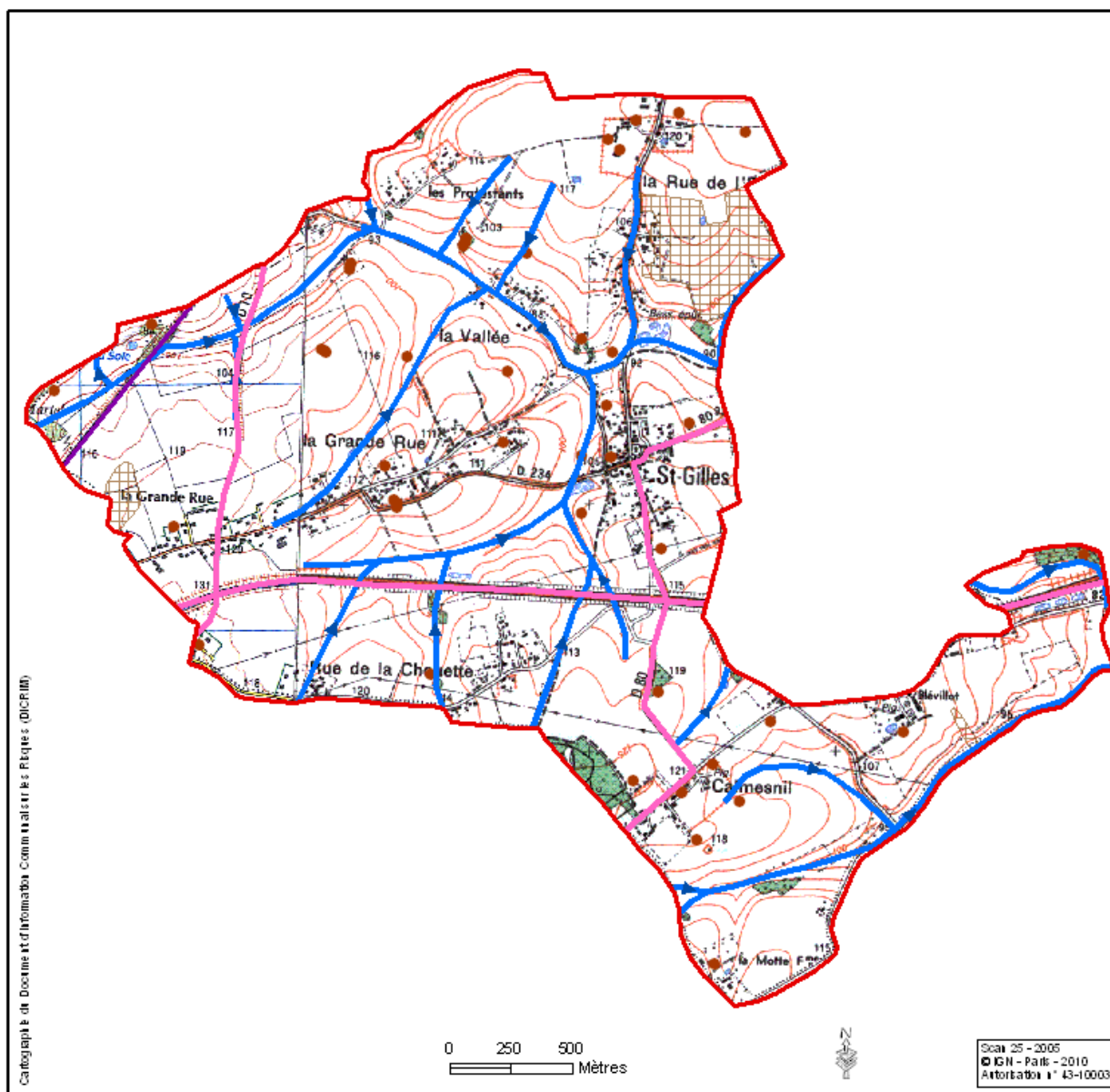
Entité	N° téléphone	Site Internet
Risques naturels et technologiques majeurs		
Mairie de SAINT GILLES DE LA NEUVILLE	02.35.20.53.45	
Préfecture de la Seine-Maritime (SIRACEDPC)	02.32.76.50.00	www.seine-maritime.pref.gouv.fr (rubrique sécurité civile)
Ministère de l'Écologie, du Développement Durable, des Transports et du Logement		www.prim.net
Académie de Rouen		http://rme.ac-rouen.fr
Risques naturels		
Direction Départementale des Territoires et de la Mer (DDTM)	02.35.58.53.27	www.seine-maritime.equipement.gouv.fr
Information sur les crues, mouvements de terrain et cavités souterraines		www.vigicrues.ecologie.gouv.fr www.bdcavite.net - www.bdmvt.net
Météo		www.meteofrance.com ou tout autre site Internet d'opérateur de météorologie
Risques technologiques		
Direction Régionale de l'Environnement, de l'Aménagement et du Logement (DREAL)	02.35.52.32.00	www.haute-normandie.developpement-durable.gouv.fr www.spinfos.fr

Le présent document se veut un moyen de sensibilisation et d'information, il n'est pas opposable aux tiers



SAINT GILLES DE LA NEUVILLE

Risques :
Inondation
Mouvement de terrain
Transport de Matières Dangereuses



- tmd routier
 - tmd sncf
 - inondations
 - ruissellements
 - indices de cavités souterraines*
 - marnières non localisées
- *la ventaille non exhaustive susceptible d'être modifiée

La zone d'information préventive des populations correspond au moins à la zone de risques.
Document cartographique élaboré en janvier 2010,
en fonction des connaissances et des documents de référence.

Préfecture de la Seine-Maritime
Cartographie - SIRACED-PC
mars 2010