

DICRIM

Risques naturels et technologiques

Important :
conserver
soigneusement
ce document

BERTREVILLE-SAINT-OUEN

SEINE-MARITIME

La commune de **BERTREVILLE-SAINT-OUEN** est exposée à :

■ 2 risques naturels

LE MOT DU MAIRE

« Notre commune est exposée à 3 risques majeurs : 2 risques naturels et 1 risque technologique.

Bien que les dangers soient localisés dans certaines parties du territoire communal, chaque habitant a droit à une information préventive.

Le présent document a pour objectif de vous exposer tous les risques auxquels nous pourrions être confrontés à **BERTREVILLE-SAINT-OUEN** : inondation, mouvement de terrain et transport de matières dangereuses.

Sans vouloir dramatiser, il faut être conscient que le risque nul n'existe pas. Alors, soyons prêts à réagir face à ces événements.

Je souhaite que ce document réalisé conjointement avec les services de l'État vous apporte l'information claire que vous pouvez attendre sur ce sujet ».

Le Maire,

Catherine DE WITASSE-THESY



Inondation



Mouvement de terrain

■ 1 risque technologique



Transport de matières
dangereuses

**Mairie de
Bertreville-Saint-Ouen**

Conformément aux articles R125-9 à R125-14 du code de l'environnement, ce document a été établi en février 2008 par la commune de BERTREVILLE-SAINT-OUEN au vu des connaissances locales et des informations transmises par la préfecture de la Seine-Maritime (SIRACED-PC 76), en collaboration avec la direction départementale de l'équipement, la direction régionale de l'industrie, de la recherche et de l'environnement et le service départemental d'incendie et de secours.



PRÉFECTURE DE LA SEINE MARITIME

Le risque majeur

Le risque est considéré comme majeur lorsque l'aléa s'exerce dans une zone où existent des enjeux humains, matériels ou environnementaux importants. Il peut être :

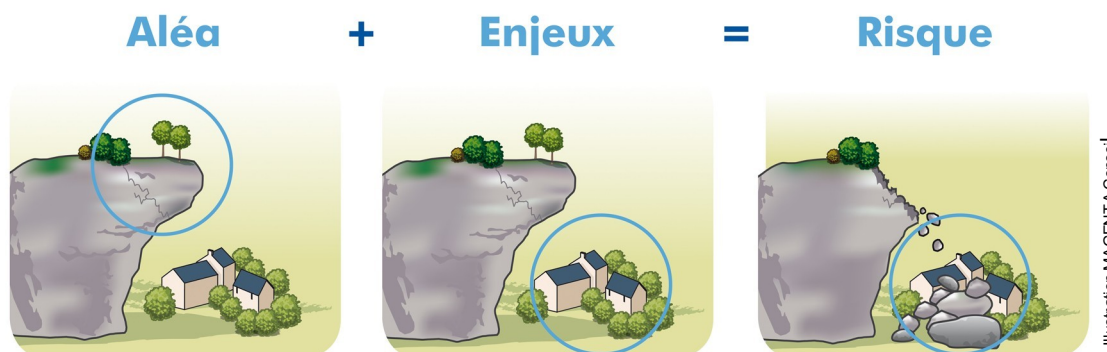
● naturel :

- inondation (ruissellements, crues...)
- mouvement de terrain (effondrements de falaise, cavités souterraines...)
- tempête, cyclone, avalanche, feu de forêt
- séisme, éruption volcanique

● technologique :

- industrie
- nucléaire
- transport de matières dangereuses

D'une manière générale, le risque majeur peut entraîner des dégâts matériels, des impacts sur l'environnement induisant une charge financière importante et/ou de nombreuses victimes.



Aléa : événement naturel ou technologique potentiellement dangereux

Enjeux : personnes, biens, environnement pouvant être affectés par l'aléa

L'information préventive des populations sur les risques majeurs

L'article L125-2 du code de l'environnement précise que "**les citoyens ont un droit à l'information sur les risques majeurs auxquels ils sont soumis dans certaines zones du territoire et sur les mesures de sauvegarde qui les concernent.**" Les articles R125-9 à R125-14 précisent les modalités de cette information.

Informés, les citoyens intégreront mieux le risque majeur dans leur vie courante, pour mieux s'en protéger et acquerront ainsi une confiance lucide, génératrice de bons comportements individuels et collectifs.

Le plan communal de sauvegarde

Le **Plan Communal de Sauvegarde (PCS)**, élaboré par le maire, détermine en fonction des risques connus, les mesures immédiates de sauvegarde et de protection des personnes. Il fixe à l'échelon communal l'organisation nécessaire à la diffusion de l'alerte et des consignes. Il recense les moyens disponibles et définit la mise en oeuvre, par la commune, des mesures d'accompagnement et de soutien de la population.

Le PCS est obligatoire dans les communes dotées d'un plan de prévention des risques naturels prévisibles approuvé ou dans le champ d'application d'un plan particulier d'intervention arrêté. **La mise en œuvre du PCS relève de chaque maire sur le territoire de sa commune et doit être en cohérence avec les plans de secours départementaux établis par le préfet.**


Les risques majeurs en Seine-Maritime



inondation



marnière



falaise



industriel



nucléaire



transport de
matières dangereuses



Le risque inondation

Définition du risque

Une **inondation** est une submersion plus ou moins rapide d'une zone, provoquée principalement par des pluies importantes, durables ou exceptionnelles lors de phénomènes orageux. Elle peut se traduire par :

- les ruissellements en vallée sèche et sur les pentes
- le débordement d'un cours d'eau (inondation de plaine)
- la remontée d'une nappe phréatique
- la stagnation des eaux pluviales
- l'accumulation de points bas et le débordement des réseaux d'assainissement.

Les principales consignes de sécurité du risque inondation



abritez-vous
fermez portes,
fenêtres, ventilations

coupez le gaz
et
l'électricité

montez à pied
dans les étages

**écoutez
la radio**

n'allez pas chercher
vos enfants
à l'école

libérez les lignes
pour les secours

Situation du risque à BERTREVILLE-SAINT-OUEN

- Les risques d'inondation sur le territoire communal sont liés à des phénomènes de ruissellement provenant des plaines agricoles suite à de fortes précipitations.
- Des dommages ont été constatés par arrêtés de catastrophe naturelle pour les inondations de :
 - décembre 1993 : arrêté du 11/01/1994
 - décembre 1999 : arrêté du 29/12/1999
 - mai 2000 : arrêté du 14/06/2000
- Lors des orages de mai 2000, deux sous-sols et une habitation ancienne, situés route des Châtaigniers, ont été endommagés.

Prévention

- Un plan de prévention du risque inondation (PPRI) sur les bassins versants de la Saône et de la Vienne est en cours d'élaboration ; il a été prescrit le 23 mai 2001. La commune de BERTREVILLE-SAINT-OUEN est comprise dans l'aire d'étude de ce PPRI. Ce document réglera, dès son approbation, l'occupation du sol et la construction dans les zones exposées au risque inondation.
- Le Syndicat de communes sur les bassins versants Saône-Vienne-Scie réalise des travaux en matière de lutte contre les inondations.



Le risque mouvement de terrain : cavités souterraines

Définition du risque

Un **mouvement de terrain** est un déplacement plus ou moins brutal du sol ou du sous-sol. Il est fonction de la nature et de la disposition des couches géologiques. Il est dû à des processus lents de dissolution ou d'érosion favorisés par l'action de l'eau et de l'homme. Il peut se traduire par :

- des glissements de terrain sur des versants instables
- des écroulements en masse et chutes de pierres et de blocs
- des affaissements et effondrements de cavités souterraines

Il existe sur l'ensemble du département un risque potentiel d'affaissement plus ou moins brutal de cavités souterraines naturelles ou artificielles (carrières, marnières...). En effet, l'exploitation souterraine de la marne, du sable, du silex ou de l'argile s'est pratiquée jusqu'en 1940. De nombreux effondrements de terrain se produisent régulièrement après des pluies hivernales, avec une intensification depuis 1995.

Les principales consignes de sécurité du risque cavités souterraines



évacuez l'habitation si elle est menacée



éloignez-vous de la zone instable

Situation du risque à BERTREVILLE-SAINT-OUEN

- Un recensement des indices de cavités souterraines a été réalisé décembre 2005. Il est consultable en mairie.

Prévention

En cas de menace ou d'incident, les experts peuvent demander :

- la consolidation des terrains ou des constructions
- le rebouchage de la cavité
- Des évacuations peuvent être nécessaires si des habitations sont menacées.
- La cartographie réalisée dans ce document n'est pas exhaustive. Elle est susceptible d'être modifiée en fonction de l'actualisation des données.
- Toute personne qui a connaissance de l'existence d'une cavité souterraine ou d'une marnière dont l'effondrement est susceptible de porter atteinte aux personnes et aux biens, doit en informer le maire. Celui-ci communique au représentant de l'État les éléments dont il dispose à ce sujet (article L563-6 du code de l'environnement).



Le risque lié au transport de matières dangereuses

Définition du risque

Les risques associés au **transport de matières dangereuses** (TMD) résultent des possibilités de réactions physiques et/ou chimiques des matières transportées en cas de perte de confinement ou de dégradation de l'enveloppe les contenant (citernes, conteneurs, canalisations, colis...). Ces matières dangereuses peuvent être inflammables, explosives, corrosives ou radioactives.

Les principales consignes de sécurité du risque TMD



abritez-vous
fermez portes,
fenêtres, ventilations

fermez toutes les
ouvertures vers
l'extérieur

**écoutez
la radio**

n'allez pas chercher
vos enfants
à l'école

ne fumez-pas

libérez les lignes
pour les secours

Situation du risque à BERTREVILLE-SAINT-OUEN

- Le transport de matières dangereuses à BERTREVILLE-SAINT-OUEN a lieu par voie routière. Les principaux axes concernés sont les routes départementales D 308 et D 23, ainsi que la route nationale N 27.

Prévention

Une réglementation rigoureuse portant sur :

- **la formation** des personnels de conduite,
- la construction de citernes selon des normes établies avec **des contrôles techniques** périodiques,
- **l'identification et la signalisation de produits dangereux transportés** : code de danger, code matière, fiche de sécurité.

Des plans de secours sont élaborés par les services de l'État et mis en oeuvre en cas d'incident ou d'accident.

La vigilance météorologique

Une carte de France est diffusée deux fois par jour. Elle est consultable et disponible dans les médias habituels : journaux, radios, TV et auprès de Météo France.

Les couleurs de la vigilance sont les suivantes :



Pas de vigilance particulière



Situation normale pour la saison (exemples : neige en hiver, orages en été). Soyez toutefois attentif si vous pratiquez des activités sensibles au risque météorologique.



Soyez très vigilant : des phénomènes météorologiques dangereux sont prévus. Tenez-vous au courant de l'évolution météorologique et suivez les conseils émis par les pouvoirs publics.



Une vigilance absolue s'impose : des phénomènes météorologiques dangereux d'intensité exceptionnelle sont prévus. Tenez-vous régulièrement au courant de l'évolution météorologique et conformez-vous aux conseils ou consignes émis par les pouvoirs publics.

Le plan d'affichage du maire

La réglementation prévoit l'organisation des modalités d'affichage des consignes de sécurité à appliquer en cas de survenue du risque. Lorsque la nature du risque ou la répartition de la population l'exige, cet affichage peut être apposé dans les locaux et les terrains suivants :

- **établissements recevant du public** (R123-2 du code de la construction et de l'habitation) dont l'effectif public ou personnel est supérieur à 50 personnes,
- **immeubles** destinés à l'exercice d'une activité industrielle, commerciale, agricole ou de service dont le nombre d'occupants dépasse 50,
- **terrains de camping** ou aires de stationnement de caravanes dont la capacité équivaut au moins à 50 campeurs sous tente ou à 15 tentes et caravanes à la fois,
- **locaux d'habitation** de plus de 15 logements.

Les affiches sont disponibles en mairie. Le plan d'affichage, élaboré par le maire, répertorie les locaux de plus de 50 personnes ou 15 logements situés dans les zones concernées. Au vue du plan d'affichage, les affiches devront être apposées par les propriétaires à chaque entrée des bâtiments ou à raison d'une affiche par 5000 m² pour les terrains de camping et stationnement de caravanes.

Ci-contre : modèle de l'affiche qui sera diffusée par la mairie pour être apposée dans les établissements sus-mentionnés.

Commune de BERTREVILLE-SAINT-OUEN
département de la Seine-Maritime

 zone exposée aux inondations

 présence de cavités souterraines marnières

 transport de marchandises dangereuses

en cas de **danger** ou d'**alerte**

abritez-vous
take shelter
resguardese

écoutez la radio
listen to the radio
escuche la radio

France BLEU Haute-Normandie..... 102.2 FM
France Inter 91 FM
RESONANCE..... 101.3 FM

respectez les consignes
follow the instructions
respete las consignas

> n'allez pas chercher vos enfants à l'école
don't seek your children at school
no vava a buscar a sus niños a la escuela

pour en savoir plus, consultez
> à la mairie, le Document d'Information Communal sur les Risques Majeurs (DICRIM)
> sur internet : www.prim.net

Information

La préfecture dispose d'un système téléphonique automatique, appelé GALA, qui permet de prévenir les élus ou leurs collaborateurs au plus vite en cas d'événement le nécessitant.

| | |
|---|--|
| ☎ 02.35.83.20.87 | Mairie de BERTREVILLE-SAINT-OUEN |
| ☎ 02.32.76.50.00 | Préfecture de la Seine-Maritime (SIRACED-PC) www.seine-maritime.pref.gouv.fr |
| | Risques naturels |
| ☎ 02.35.58.53.27 | Direction Départementale de l'Équipement (DDE) www.seine-maritime.equipement.gouv.fr www.vigicrues.ecologie.gouv.fr www.bdcavite.net |
| ☎ 08.92.68.02.76 | Répondeur Météo-France www.meteofrance.com |
| | Risques technologiques |
| ☎ 02.35.52.32.00 | Direction Régionale de l'Industrie, de la Recherche et de l'Environnement (DRIRE) ✉ www.haute-normandie.drire.gouv.fr |
| www.prim.net | Site Internet du ministère de l'Écologie, du Développement et de l'Aménagement Durables |
| http://rme.ac-rouen.fr | Site Internet de l'Académie de Rouen |

Consignes de sécurité dans tous les cas

1/ Abritez-vous

2/ Écoutez la radio

3/ Respectez les consignes formulées par les autorités

Fréquence des radios qui diffusent les consignes de sécurité

FRANCE BLEU HAUTE NORMANDIE : 102.2 FM

FRANCE INTER: 91 FM

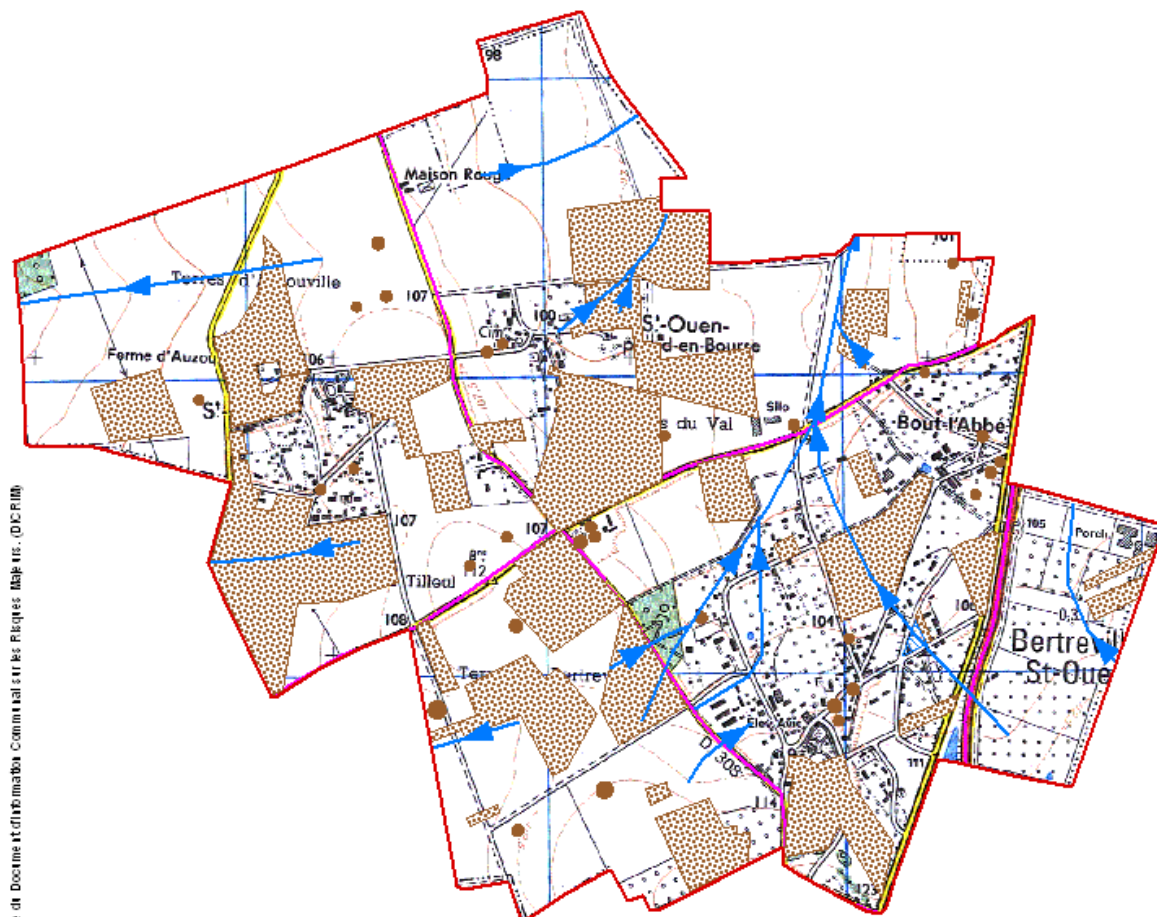
RESONANCE: 101.3 FM

Le présent document se veut un moyen de sensibilisation et d'information, il n'est pas opposable aux tiers



BERTREVILLE SAINT OUEN

Risques :
Inondation
Mouvement de terrain
Transport de matières dangereuses



Cartographie de Doctrine et d'Information Communale sur les Risques Majorés (D.I.C.P.M.)

LEGENDE

Risques technologiques

Transports de matières dangereuses
Routier

Risques naturels

Axes de ruissellement

Inondation

Indice de cavité souterraine
(quelquefois susceptible d'être minime)

Zone incluant un ou plusieurs indices
de cavités souterraines non localisées

0 0.5 1 Kilomètres



Scale 25 - 2005
D C H - Paris - 2008
Aire d'étude : 13-08001

Préfecture de la Seine-Maritime
Cartographie - SIRAGED-PC
Février 2008

La zone d'information préventive des populations correspond au moins à la zone des risques.

Document cartographique élaboré en février 2008, en fonction des connaissances et des documents de référence.