

République Française
Département Nièvre
Commune de Montaron

DELIBERATION DU CONSEIL MUNICIPAL
Séance du 5 mars 2021

Nombre de membres		
Afférents	Présents	Qui ont pris part au vote
10	9	9

Vote
A l'unanimité
Pour : 9
Contre : 0
Abstention : 0

Acte rendu exécutoire après dépôt
en Sous-préfecture de Château-
Chinon
Le :
Et
Publication ou notification du :

LE CINQ MARS DEUX MIL VINGT ET UN, à 19 h 00, le Conseil Municipal, dûment convoqué, s'est réuni à la salle communale, suite aux règles sanitaire du COVID 19, de Montaron sous la présidence de Patrick BERTIN, Maire

Date de la convocation : 26 février 2021

Présents : Patrick BERTIN, Rosanne LEMAITRE, Thierry BEUGNON, Michel GOINEAU, Josiane JOLLY, Flavien BEUGNON, Vincent PERUSE, Nicolas REVELIN et Claire BRUANDET

Absent : Catherine COPUEL

Procuration :

Secrétaire de séance : Flavien BEUGNON

2021/04 : APPROBATION DU DICRIM

Monsieur le Maire donne lecture et montre aux conseillers le **DICRIM** (Document d'information communal sur les risques majeurs) pour la commune.

En effet, la commune de Montaron figure dans le dossier départemental sur les risques majeurs (DDRM), elle a l'obligation de rédiger et de mettre à disposition de ses habitants un document d'information sur les risques majeurs (DICRIM). L'établissement et la transmission de ce document ont été rendus obligatoire par le décret 90-918 du 11 octobre 1990 et par la loi du 30 juin 2003.

Ce document sera transmis en Préfecture après la validation du Conseil Municipal.

Ayant pris connaissance de ce document, le conseil est invité à en délibérer, et décide de l'approuver à l'unanimité.

Fait et délibéré les jours, mois et an susdits.
Au registre suivent les signatures

Pour copie conforme :
En mairie, le 9 mars 2021
Le Maire
Patrick BERTIN



MONTARON

DICRIM

Document d'Information Communal sur les Risques Majeurs



RISQUES MAJEURS
Apprenons les bons réflexes !

Madame, Monsieur,

Ce document sécurité est d'une **TRES GRANDE IMPORTANCE**, et doit retenir toute votre attention.

Toute population soumise à des risques majeurs a droit à une information dite préventive afin de connaître les dangers auxquels elle peut être exposée, les dispositions prévues par les pouvoirs publics, et les mesures de sauvegarde à respecter.

Pour vous préparer à un comportement responsable face aux risques potentiels, et afin de réduire leurs conséquences, je vous invite à prendre connaissance de ce **DICRIM**, document synthétique qui constitue l'un des éléments de notre politique de sécurité des personnes.

Puisse ce document vous permettre de bien mesurer les types de risques qui nous entourent, et de mieux les appréhender pour y faire face. La sécurité civile est l'affaire de TOUS, et chacun doit être acteur de sa sécurité et de celles des autres.

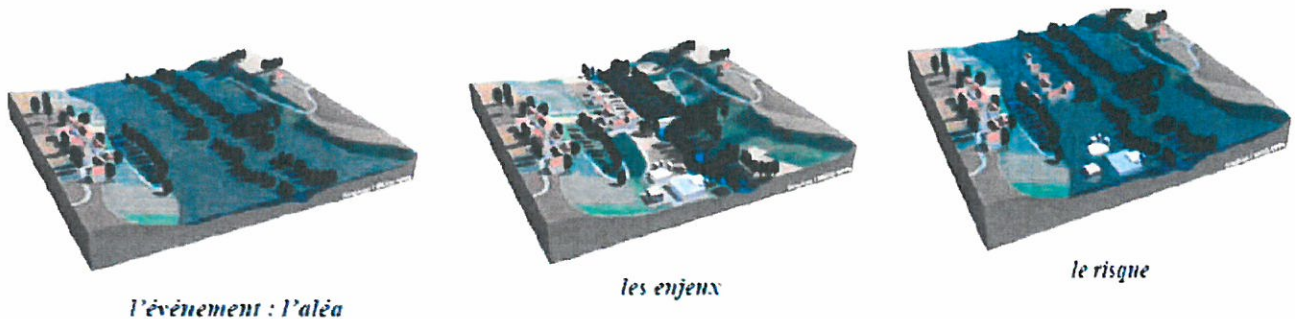
Pour votre sécurité, conservez ce fascicule.

Le Maire.

Loi n° 2004-811 du 13 août 2004 de modernisation de la sécurité civile :
« *Toute personne concourt, par son comportement, à la sécurité civile.* »

Qu'est-ce qu'un risque ?

Le risque est la possibilité qu'un événement d'origine naturelle, ou lié à une activité humaine, se produise, dont les effets peuvent mettre en jeu un grand nombre de personnes, ou occasionner des dommages importants, et dépasser les capacités de réaction de la société.



Risque = produit d'un aléa + un enjeu

Il existe plusieurs types de risques :

- **Les risques naturels**
(Inondation, mouvement de terrain, ...)
- **Les risques technologiques**
(Industries, nucléaire, transport de matière dangereuses, ...)
- **Les risques météorologiques**
- **Les risques sanitaires** (pandémie, ...)

Un **risque** est dit « **majeur** » si sa fréquence est faible et sa gravité très lourde.

Pourquoi s'informer sur les risques majeurs ?

L'article L.125.2 du Code de l'environnement précise que « *les citoyens ont un droit à l'information sur les risques majeurs auxquels ils sont soumis et sur les mesures de sauvegarde qui les concernent* ».

Conformément à cette réglementation, ce document vous informe sur les risques auxquels la commune de **MONTARON** peut être exposée.

Il a pour objectif de vous sensibiliser aux bons réflexes de protection à adopter en cas de catastrophe majeure, afin que vous deveniez acteur de votre propre sécurité.





En cas d'événement grave, comment serez-vous alerté ?



En cas d'événement majeur, vous serez alertés de la manière suivante :

- Le territoire communal a été divisé en secteurs :
un élu (et un suppléant) a été choisi pour diffuser l'alerte
dans chaque secteur
- L'alerte s'effectuera en porte-à-porte




ALERTE SANS EVACUATION DES POPULATIONS

- Un risque menace votre quartier.
- Préparez-vous à évacuer sur ordre
si cela est nécessaire.
- Restez attentifs aux instructions
qui seront données pour votre
sécurité.

ATTENTION, ALERTE AVEC EVACUATION DES POPULATIONS

- Un événement exceptionnel est
attendu.
- Évacuez immédiatement la zone où
vous vous trouvez, dans le calme.
- Rejoignez le point de ralliement dont
vous relevez et suivez toutes les
instructions données par le maire ou
les forces de l'ordre.




**POINT DE RASSEMBLEMENT
ET DE DISTRIBUTION : MAIRIE**

À préciser

Chez soi :

Radio à pile, lampe de poche, matériel de confinement (ruban adhésif, serpillières ou tissus pour colmater le bas les portes ...), nourriture et eau, couvertures, vêtements, papiers personnels, médicaments et notamment traitement quotidien.



Risque inondation

Envoyé en préfecture le 16/03/2021

Reçu en préfecture le 16/03/2021

Affiché le

SLO

ID : 058-215801739-20210305-202104-DE

www.prim.net,
www.nievre.gouv.fr

Définitions :

L'inondation est la submersion rapide ou lente d'une zone habitée ou non ; elle correspond au débordement des eaux lors de la crue.

La crue, quant à elle, correspond à une augmentation de la hauteur d'eau, sans conduire forcément à une inondation.

2 types d'inondations existent :

- Les inondations lentes ou de plaine, par débordement d'un cours d'eau ou remontée de la nappe phréatique.
- Les inondations rapides ou torrentielles, consécutives à de violentes averses.



le risque

Le risque à **MONTARON** :

MONTARON est concernée par l'inondation lente de plaine. La rivière traversant la commune à proximité des habitations peut engendrer des débordements qui peuvent durer plusieurs jours. La montée des eaux est lente, ce qui laisse généralement le temps de s'organiser.


Les moyens de surveillance et l'alerte :

Une surveillance permanente des cours d'eau est assurée au niveau national. Le bilan de ces observations est consultable 24H/24 sur le site <http://www.vigicrues.gouv.fr> (site de prévision des crues).

Toute personne témoin d'un éventuel problème doit prévenir les autorités (Mairie, pompiers ou gendarmerie).



POINT DE RALLIEMENT :
Mairie



Ce que vous devez faire en cas d'INONDATION :

**Dans tous les cas, ne vous engagez pas à pied
ou en voiture dans une zone inondée.
N'évacuez qu'après en avoir reçu l'ordre.**

DES AUJOURD'HUI :

- Informez-vous auprès de la mairie de la situation de votre habitation au regard du risque « inondation ».
- Mettez hors d'atteinte des inondations vos papiers importants, vos objets de valeurs, les matières polluantes, toxiques et les produits flottants.

PENDANT LA CRUE :

A l'annonce de l'arrivée de l'eau :

- Fermez portes, fenêtres, soupiraux, aérations, qui pourraient être atteints par l'eau.
- Coupez vos compteurs électriques et gaz.
- Surélevez vos meubles et mettez à l'abri vos denrées périssables.
- Amarrez les cuves et objets flottants de vos caves, sous-sols et jardins.


Lorsque l'eau est arrivée :

- Montez dans les étages avec : eau potable, vivres, papiers d'identité, radio à piles, lampe de poche, piles de rechange, vêtements chauds. N'oubliez pas vos médicaments.
- Ecoutez les instructions des pouvoirs publics en écoutant la radio


APRES L'INONDATION :

- Ne revenez à votre domicile qu'après en avoir eu l'autorisation.
- Aérez, désinfectez et dans la mesure du possible, chauffez votre habitation.
- Ne rétablissez l'électricité que sur une installation sèche et vérifiée.
- Assurez-vous en mairie que l'eau est potable.
- Faites l'inventaire de vos dommages et contactez votre compagnie d'assurance pour élaborer votre dossier de déclaration de sinistre.


Rappel des bons réflexes : Inondations




Coupez
électricité
et gaz



Fermez la
porte et les
aérations



Montez dans
les étages



Ecoutez la
radio



Ne prenez pas
votre véhicule



Envoyé en préfecture le 16/03/2021

Reçu en préfecture le 16/03/2021

Affiché le

ID : 058-215801739-20210305-202104-DE

Risque transport de matières dangereuses



Le risque lié aux Transports de Matières Dangereuses, appelé aussi TMD, est consécutif à un accident se produisant lors du transport par voie routière, ferrée, aérienne, par voie d'eau ou par canalisation, de matières dangereuses. Il peut entraîner des conséquences graves pour la population, les biens et l'environnement.

Le risque à **MONTARON** :

La commune est traversée par, **la voie ferrée 762 Clamecy/Cercy-la-Tour sur lesquelles peuvent transiter, éventuellement, des transports de matières dangereuses.**

Les principaux dangers sont l'explosion, l'incendie, la fuite d'un liquide polluant, et la formation d'un nuage toxique.

Les mesures de prévention :

Des plans d'organisation départementale des secours (tels que les **Dispositions O.R.S.E.C., "Transport de Matières Dangereuses"**) seront mis en œuvre si nécessaire.

La signalisation des véhicules transportant des matières dangereuses :

Les véhicules transportant des matières dangereuses ou radioactives sont identifiables par un des logos suivants, apposés notamment à l'arrière droit du véhicule :



Matières
explosives



Gaz



Matières
inflammables



Solides
inflammables



Matières
spontanément
inflammables



Matières qui au
contact de l'eau
dégagent des
vapeurs
inflammables



Matières
comburantes



Matières
toxiques



Matières
infectieuses



Matières
radioactives



Matières
corrosives



Les produits
chauds
(+100°C)



Autres dangers



Dangereux pour
l'environnement



Ce que vous devez faire en cas D'ACCIDENT DE TRANSPORT DE MATIERES DANGEREUSES :

DES AUJOURD'HUI :

- Prenez connaissance des consignes de mise à l'abri.

PENDANT L'ACCIDENT :


SI VOUS ETES TEMOIN DE L'ACCIDENT :

- Donnez l'alerte (sapeurs-pompiers : 18, police/gendarmerie : 17 ; 112 depuis votre portable).
- Si des victimes sont à déplorer, ne les déplacez pas, sauf en cas d'incendie.
- Si le véhicule ou le réservoir prend feu ou dégage un nuage toxique, éloignez-vous de l'accident d'au moins 300 m et mettez-vous à l'abri dans un bâtiment.

SI VOUS ENTENDEZ L'ALERTE :

- Rejoignez le bâtiment le plus proche, fermez toutes les ouvertures et les entrées d'air, arrêtez ventilation et climatisation.
- Eloignez-vous des portes et fenêtres, ne fumez pas, ne provoquez pas de flammes, ni étincelles.
- Ecoutez la radio
- N'allez pas chercher vos enfants à l'école. Celle-ci est dotée d'un **Plan Particulier de Mise en Sûreté (PPMS)** face aux risques majeurs, qui prévoit la prise en charge des enfants.
- Ne téléphonez pas.
- Lavez-vous en cas d'irritation, et si possible changez de vêtements.
- Ne sortez qu'en fin d'alerte ou sur ordre d'évacuation.

Rappel des bons réflexes : Transport de matières dangereuses



Enfermez-vous dans un bâtiment



Bouchez toutes les entrées d'air



Ecoutez la radio




Ne téléphonez pas



Ni flammes ni cigarettes



N'allez pas chercher vos enfants à l'école



Envoyé en préfecture le 16/03/2021


Reçu en préfecture le 16/03/2021

Affiché le

SLO

ID : 058-215801739-20210305-202104-DE


Risque nucléaire



L'accident nucléaire est un événement se produisant dans une installation nucléaire et entraînant des conséquences immédiates et graves pour le personnel, les riverains, les biens et l'environnement.

Le risque à **MONTARON** :

MONTARON n'est pas concernée par le risque nucléaire. La commune n'est pas située dans le périmètre d'un Centre Nucléaire.



Ce que vous devez faire en cas D'ACCIDENT NUCLEAIRE

DES AUJOURD'HUI

- Prenez connaissance du signal d'alerte et des consignes de mise à l'abri.

PENDANT L'ACCIDENT


Si vous entendez l'alerte :

- Mettez-vous à l'abri dans le bâtiment le plus proche, fermez toutes les ouvertures et les entrées d'air, arrêtez ventilation et climatisation.
- **Ecoutez les consignes de sécurité diffusées par les pouvoirs publics via la radio.**
- N'allez pas chercher vos enfants à l'école. Celle-ci est dotée d'un **Plan Particulier de Mise en Sûreté (PPMS)** face aux risques majeurs, qui prévoit la prise en charge des enfants.
- Ne sortez qu'en fin d'alerte ou sur ordre d'évacuation.

APRES L'ACCIDENT

- Respectez les consignes données par les autorités via les médias :

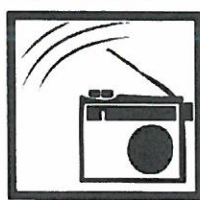
Rappel des bons réflexes : Accident nucléaire



Enfermez-vous dans un bâtiment



Bouchez toutes les entrées d'air



Ecoutez la radio



Ne téléphonez pas



Ni flammes ni cigarettes



N'allez pas chercher vos enfants à l'école



Envoyé en préfecture le 16/03/2021

Reçu en préfecture le 16/03/2021

Affiché le

SLO

ID : 058-215801739-20210305-202104-DE

Le risque rupture de digue des barrages-réservoirs

(les cartes des ondes de submersion sont disponibles sur www.nievre.gouv.fr)


Le risque à MONTARON :

La commune n'est pas concernée par le risque de rupture du barrage-réservoir.



Risque Mouvement de terrain (Retrait-gonflement des argiles)

Les variations de la quantité d'eau dans certains terrains argileux produisent des gonflements (en période humide) et des tassements (périodes sèches). Cela peut provoquer des dégâts sur les constructions (fissures, déformations des ouvertures), pouvant rendre inhabitables certains locaux.



Source : MEDD



Le risque à **MONTARON** :

La commune se situe sur une **zone d'aléa faible** pour les argiles.

Attention, cela ne signifie pas que le risque n'est pas présent, mais que le problème se manifestera essentiellement en cas de fortes sécheresses.

Près de la moitié du territoire est concernée par un sol argileux (Pour consulter la cartographie du risque, consultez le site www.argiles.fr).

Les mesures de prévention :

Le Ministère de l'Écologie a édité une **plaquette d'information sur le risque argile « Le retrait-gonflement des argiles : comment prévenir les désordres dans l'habitat individuel ? »**. Vous pouvez télécharger cette plaquette en format PDF. <http://www.developpement-durable.gouv.fr/>

Comment faire pour prévenir les dégâts ?



Eloignez la végétation du bâti :
les racines amplifient le phénomène de déstructuration des façades



Réalisez une structure étanche autour du bâtiment

Vous retrouverez l'ensemble de ces conseils sur www.argiles.fr



Risque Tempête – vents violents

Une tempête correspond à l'évolution d'une perturbation atmosphérique où se confrontent deux masses d'air aux caractéristiques bien distinctes (température, humidité...).



Les effets d'une tempête :

Vents violents, précipitations intenses... Les tempêtes sont souvent à l'origine de dégâts importants.

Les conséquences :

Le nombre de victimes peut être important. Le problème est souvent lié à l'imprudence des personnes. En effet, les tempêtes peuvent être à l'origine de la projection d'objets, de la chute de tuiles, elles peuvent entraîner des chutes d'arbres, des inondations, voir même des glissements de terrain. Évitez de sortir durant l'épisode de tempête.

Le risque :

Selon Météo France, en moyenne 15 tempêtes affectent la France chaque année, et une tempête sur dix peut être qualifiée de forte (un épisode est qualifié de forte tempête si au moins 20% des stations départementales enregistrent un vent maximal instantané supérieur à 100 km/h).

Comme l'ensemble du territoire métropolitain, la commune peut être exposée aux tempêtes.

Rappel des codes couleur de la vigilance météorologique:

- Une vigilance absolue s'impose** des phénomènes météorologiques dangereux d'intensité exceptionnelle sont prévus ...
- Soyez très vigilant**, des phénomènes météorologiques dangereux sont prévus ...
- Soyez attentif** si vous pratiquez des activités sensibles au risque météorologique ...
- Pas de vigilance particulière.**



Vent violent



Neige-verglas



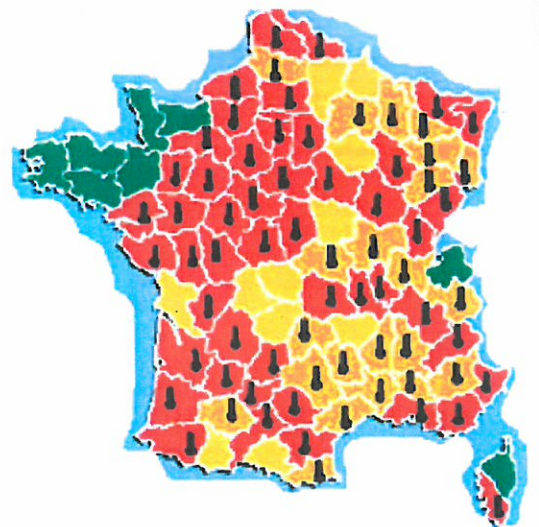
Pluie-inondation



Canicule



Orages





Ce que vous devez faire en cas de tempête

DES AUJOURD'HUI

- Informez-vous sur les prévisions météorologiques en consultant notamment le site de Météo France : <http://www.meteofrance.com>

Si une tempête est annoncée :

- Mettez à l'abri ou amarrez les objets susceptibles d'être emportés.
- Evitez de prendre la route.
- Reportez autant que possible vos déplacements.

PENDANT UNE TEMPETE

- Mettez-vous à l'abri dans un bâtiment, fermez portes et volets.
- Débranchez appareils électriques et antennes de télévision.
- Ne vous abritez pas sous les arbres.
- Ne vous approchez pas des lignes électriques ou téléphoniques.
- N'intervenez pas sur les toits
- Si vous devez impérativement sortir, soyez prudents.


APRES UNE TEMPETE

- Faites couper branches et arbres qui menacent de tomber.
- Faites attention aux fils électriques et téléphoniques tombés au sol.
- Faites l'inventaire de vos dommages et contactez votre compagnie d'assurance pour élaborer votre dossier de déclaration de sinistre.

Rappel des bons réflexes : Tempête – vents violents



Enfermez-vous dans un bâtiment



Fermez portes et volets



Ne montez pas sur un toit



Ne prenez pas votre véhicule



Ne restez pas sous les lignes électriques



Risques sanitaires : Pandémie grippale - COVID

Une pandémie est définie comme une forte augmentation des cas de la maladie. Elle fait suite à la circulation d'un nouveau virus contre lequel l'immunité de la population est faible ou nulle.

Le risque :

Comme l'ensemble du territoire métropolitain, la commune peut être exposée aux risques de pandémie.

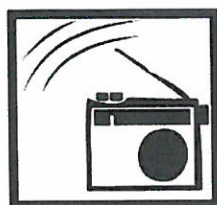
Les mesures de prévention :

La transmission des virus se fait principalement par voie aérienne, par le biais de la toux, de l'éternuement ou des postillons, mais peut également être transmise par les mains et les objets contaminés.

- D'une façon générale, lorsque vous êtes malade, utilisez des mouchoirs en papier que vous jetterez après usage dans un sac fermé.
- Protégez votre nez et votre bouche lorsque vous éternuez.
- Evitez enfin tout contact avec des personnes fragiles (nourrissons, enfants, personnes âgées ou malades).




Rappel des bons réflexes en cas de pandémie grippale :



Restez à
l'écoute des
infos radio et
TV



Lavez-vous
régulièrement les
mains au savon
et/ou avec une
solution
hydroalcoolique



Evitez tout contact
avec une
personne malade



Risques sanitaires : Canicule


Envoyé en préfecture le 16/03/2021

Reçu en préfecture le 16/03/2021

Affiché le

SLO

ID : 058-215801739-20210305-202104-DE



Le mot "canicule" désigne un épisode de températures élevées, de jour comme de nuit, sur une période prolongée.

En France, la période des fortes chaleurs pouvant donner lieu à des canicules s'étend généralement du 15 juillet au 15 août, parfois depuis la fin juin.

Les dangers :

Une forte chaleur devient dangereuse pour la santé dès qu'elle dure plus de 3 jours.

Les conséquences les plus graves sont la **déshydratation** (crampes, épuisement, faiblesse, etc....) et le **coup de chaleur** (agressivité inhabituelle, maux de tête, nausées, etc....).



Les mesures de prévention :

Les personnes déjà fragilisées (personnes âgées, atteintes d'une maladie chronique, nourrissons, etc.) sont particulièrement vulnérables. N'hésitez pas à signaler à la Mairie toute personne de votre entourage qui vous semble en difficultés.

La carte de vigilance de Météo-France intègre le risque de canicule. Elle est consultable sur le site <http://www.meteofrance.com>.

Canicule

Selon l'âge, le corps ne réagit pas de la même façon aux fortes chaleurs.

Personne âgée

Mon corps transpire peu et a donc du mal à se maintenir à 37 °C.

Enfant et adulte

Mon corps transpire beaucoup pour se maintenir à la bonne température.

Personne âgée

Je mouille ma peau plusieurs fois par jour tout en assurant une légère ventilation et ...

Enfant et adulte

Je bois beaucoup d'eau et ...

Je ne sors pas aux heures les plus chaudes.

Je passe plusieurs heures dans un endroit frais ou climatisé.

Je maintiens ma maison à l'abri de la chaleur.

Je mange normalement (fruits, légumes, pain, soupe).

Je bois environ 1,5 L d'eau par jour. Je ne consomme pas d'alcool.

Je donne de mes nouvelles à mon entourage.

Je ne fais pas d'efforts physiques intenses.

Je ne reste pas en plein soleil.

Je maintiens ma maison à l'abri de la chaleur.

Je ne consomme pas d'alcool.

Au travail, je suis vigilant pour mes collègues et moi-même.

Je prends des nouvelles de mon entourage.

La température de mon corps peut alors augmenter : je risque le coup de chaleur.

Je perds de l'eau : je risque la déshydratation.

Envoyé en préfecture le 16/03/2021

Reçu en préfecture le 16/03/2021

Affiché le



ID : 058-215801739-20210305-202104-DE



Les numéros utiles :

- **Mairie de MONTARON :** **03 86 30 60 94**

- **Sous-Préfecture de
Château-Chinon** **03 86 79 48 48**

- **Préfecture de la Nièvre :
Nevers** **03 86 60 70 80**

- **Direction Départementale
des Territoires (DDT)**
 - Agence Château Chinon - **03 86 79 49 90**
 - Siège DDT : Nevers **03 86 71 71 71**

- **Numéro d'appel d'urgence européen unique,
disponible gratuitement partout dans l'Union
européenne** **112**

- **Pompiers** **18**

- **Police / gendarmerie** **17**

- **SAMU** **15**

- **Numéro d'urgence pour les personnes
sourdes et malentendantes
(Contact par fax ou SMS seulement) :** **114**

- **ERDF dépannage** **09 726 750 58**

- **Conseil Général
Centre routier** **03 86 71 60 35**

- **Météo France** **08 92 68 02 80**

Pour plus d'informations, vous pouvez consulter les sites internet suivants :

<http://nievre.gouv.fr>

<http://www.risques.gouv.fr>

<http://www.prim.net>

<http://www.developpement-durable.gouv.fr/-Sites-Portail-Risques>

Envoyé en préfecture le 16/03/2021

Reçu en préfecture le 16/03/2021

Affiché le



ID : 058-215801739-20210305-202104-DE
