



COMMUNE DE BAZOCHES

DICRIM

Document d'Information
Communal sur les
Risques Majeurs



RISQUES MAJEURS
Apprenons les bons réflexes !

Madame, Monsieur,

Ce document sécurité est d'une **TRES GRANDE IMPORTANCE**, et doit retenir toute votre attention.

Toute population soumise à des risques majeurs a droit à une information dite préventive afin de connaître les dangers auxquels elle peut être exposée, les dispositions prévues par les pouvoirs publics, et les mesures de sauvegarde à respecter.

Pour vous préparer à un comportement responsable face aux risques potentiels, et afin de réduire leurs conséquences, je vous invite à prendre connaissance de ce DICRIM, document synthétique qui constitue l'un des éléments de notre Politique de sécurité des personnes.

Puisse ce document vous permettre de bien mesurer les types de risques qui nous entourent, et de mieux les appréhender pour y faire face. La sécurité civile est l'affaire de TOUS, et chacun doit être acteur de sa sécurité et de celles des autres.

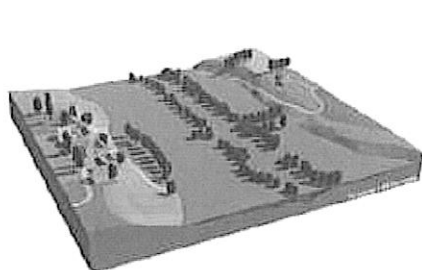
Pour votre sécurité, conservez ce fascicule.

Le Maire.

Loi n° 2004-811 du 13 août 2004 de modernisation de la sécurité civile :
« *Toute personne concourt, par son comportement, à la sécurité civile.* »

Qu'est-ce qu'un risque ?

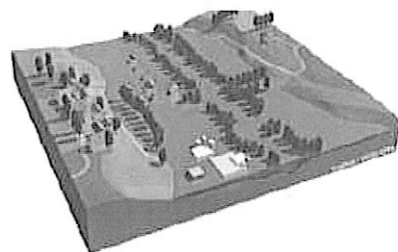
Le risque est la possibilité qu'un événement d'origine naturelle, ou lié à une activité humaine, se produise, dont les effets peuvent mettre en jeu un grand nombre de personnes, ou occasionner des dommages importants, et dépasser les capacités de réaction de la société.



L'événement : l'aléa



les enjeux



le risque

Risque = produit d'un aléa + un enjeu

Il existe plusieurs type de risques :

- **Les risques naturels**
(inondation, mouvement de terrain,...)
- **Les risques technologiques**
(industries, nucléaire, transport de matière dangereuses,...)
- **Les risques météorologiques**
- **Les risques sanitaires** (pandémie,...)

Un risque est dit « majeur » si sa fréquence est faible et sa gravité très lourde.

Pourquoi s'informer sur les risques majeurs ?

L'article L.125.2 du Code de l'environnement précise que « les citoyens ont un droit à l'information sur les risques majeurs auxquels ils sont soumis et sur les mesures de sauvegarde qui les concernent ».

Conformément à cette réglementation, ce document vous informe sur les risques auxquels la commune de **bazoches** peut être exposée.

Il a pour objectif de vous sensibiliser aux bons réflexes de protection à adopter en cas de catastrophe majeure, afin que vous deveniez acteur de votre propre sécurité.

En cas d'événement grave, comment serez-vous alerté ?

Une alerte annonce un danger immédiat.

Elle est de la responsabilité de l'État et des maires.

Savoir reconnaître une alerte :

En fonction des événements, elle peut être donnée par :

- ▶ les cloches de l'église
- ▶ porte à porte
- ▶ la sirène des véhicules des sapeurs-pompiers
- ▶ des messages diffusés par mégaphones
- ▶ la radio et/ou la télévision

Le début de l'alerte

En cas d'événement nécessitant une mise à l'abri : L'alerte sera donnée par les cloches de l'église avec le signal correspondant au signal national d'alerte.

Sonnerie à la volée de trois fois une minute avec intervalle d'une minute.

Fin de l'alerte

Une fois le danger écarté : les cloches émettent le signal de fin d'alerte, sonnerie à la volée durant 1 minute

Le « Pack » de Sécurité à préparer chez soi :

radio à pile, lampe de poche, matériel de confinement (ruban adhésif, serpillières ou tissus pour colmater le bas des portes ...), nourriture et eau, couvertures, vêtements, papiers personnels, médicaments et notamment traitement quotidien.



Risque transport de matières dangereuses



Le risque lié aux Transports de Matières Dangereuses, appelé aussi TMD, est consécutif à un accident se produisant lors du transport par voie routière, ferrée, aérienne, par voie d'eau ou par canalisation, de matières dangereuses. Il peut entraîner des conséquences graves pour la population, les biens et l'environnement.

Le risque à bazoches :

La commune est traversée par 1 axe important : la route départementale 958, **sur laquelle transitent des transports de matières dangereuses.**

Les principaux dangers sont l'explosion, l'incendie, la fuite d'un liquide polluant, et la formation d'un nuage toxique.

Action du Maire :

Alerte, les cloches de l'église, téléphone, porte à porte...

Permanence mairie

Evacuation partielle ou totale de la population (indications fournies par les sapeurs-pompiers)


Mise en place déviation / interdiction de circulation

Des plans d'organisation départementale des secours (tels que les **Dispositions O.R.S.E.C., "Transport de Matières Dangereuses"**) seront mis en œuvre si nécessaire.

La signalisation des véhicules transportant des matières dangereuses :

Les véhicules transportant des matières dangereuses ou radioactives sont identifiables par un des logos suivants, apposés notamment à l'arrière droit du véhicule :





Ce que vous devez faire en cas d'ACCIDENT DE TRANSPORT DE MATIERES DANGEREUSES :

DES AUJOURD'HUI :

- Prenez connaissance des consignes de mise à l'abri.

PENDANT L'ACCIDENT :

SI VOUS ETES TEMOIN DE L'ACCIDENT :

- Donnez l'alerte (sapeurs-pompiers : 18, police/gendarmerie : 17; 112 depuis votre portable).
- Si des victimes sont à déplorer, ne les déplacez pas, sauf en cas d'incendie.
- Si le véhicule ou le réservoir prend feu ou dégage un nuage toxique, éloignez-vous de l'accident d'au moins 300 m et mettez-vous à l'abri dans un bâtiment.

SI VOUS ENTENDEZ L'ALERTE :


- Rejoignez le bâtiment le plus proche, fermez toutes les ouvertures et les entrées d'air, arrêtez ventilation et climatisation.
- Eloignez-vous des portes et fenêtres, ne fumez pas, ne provoquez pas de flammes, ni étincelles.
- Ecoutez la radio (notamment Fréquence Morvan, France Bleu Bourgogne, France Bleu Auxerre).
- N'allez pas chercher vos enfants à l'école. Celle-ci est dotée d'un **Plan Particulier de Mise en Sécurité (PPMS)** face aux risques majeurs, qui prévoit la prise en charge des enfants.
- Ne téléphonez pas.
- Lavez-vous en cas d'irritation, et si possible changez de vêtements.
- Ne sortez qu'en fin d'alerte ou sur ordre d'évacuation.

Rappel des bons réflexes :

Transport de matières dangereuses



Enfermez-vous dans un bâtiment



Bouchez toutes les entrées d'air



Ecoutez la radio



Ne téléphonez pas



Ni flammes ni cigarettes

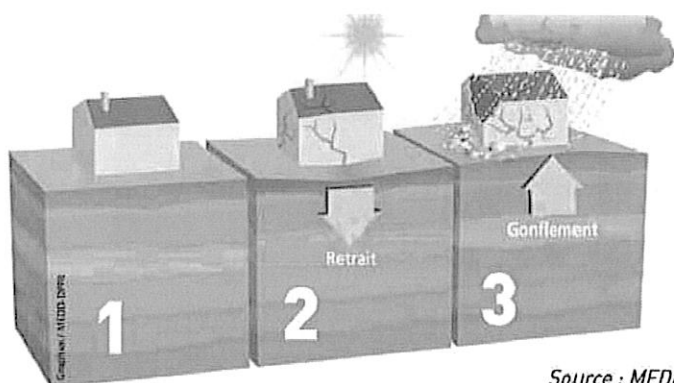


N'allez pas chercher vos enfants à l'école



Risque Mouvement de terrain (Retrait-gonflement des argiles)

Les variations de la quantité d'eau dans certains terrains argileux produisent des gonflements (en période humide) et des tassements (périodes sèches). Cela peut provoquer des dégâts sur les constructions (fissures, déformations des ouvertures), pouvant rendre inhabitables certains locaux.



Source : MEDD



La Le risque à BAZOCHES :

commune se situe sur plusieurs **zones d'aléas moyen et faible** pour les argiles.

Attention, cela ne signifie pas que le risque n'est pas présent, mais que le problème se manifesterait essentiellement en cas de fortes sécheresses.

Près de la moitié du territoire est concernée par un sol argileux (Pour consulter la cartographie du risque, consultez le site www.argiles.fr).

Action du Maire :

Déposer les déclarations de sinistres sur le site « catastrophes naturelles » de la préfecture

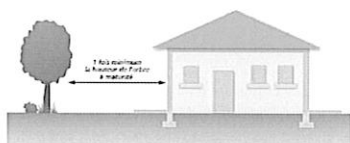
Déclaration :

Déposer en mairie un descriptif des dégâts accompagné de photos

Les mesures de prévention :

Le Ministère de l'Écologie a édité une **plaquette d'information** sur le risque argile « **Le retrait-gonflement des argiles : comment prévenir les désordres dans l'habitat individuel?** ». Vous pouvez télécharger cette plaquette en format PDF. <http://www.developpement-durable.gouv.fr/>

Comment faire pour prévenir les dégâts ?



Eloignez la végétation du bâti :
les racines amplifient le phénomène de déstructuration des façades




Réalisez une structure étanche autour du bâtiment

Vous retrouverez l'ensemble de ces conseils sur www.argiles.fr



Risque Tempête – vents violents

Une tempête correspond à l'évolution d'une perturbation atmosphérique où se confrontent deux masses d'air aux caractéristiques bien distinctes (température, humidité...).



Les effets d'une tempête :

Vents violents, précipitations intenses... Les tempêtes sont souvent à l'origine de dégâts importants.

Les conséquences :

Le nombre de victimes peut être important. Le problème est souvent lié à l'imprudence des personnes. En effet, les tempêtes peuvent être à l'origine de la projection d'objets, de la chute de tuiles, elles peuvent entraîner des chutes d'arbres, des inondations, voir des glissements de terrain. Évitez de sortir durant l'épisode de tempête.

Le risque :

Selon Météo France, en moyenne 15 tempêtes affectent la France chaque année, et une tempête sur dix peut être qualifiée de forte (un épisode est qualifié de forte tempête si au moins 20% des stations départementales enregistrent un vent maximal instantané supérieur à 100 km/h).

Comme l'ensemble du territoire métropolitain, la commune peut être exposée aux tempêtes.

ACTION DU MAIRE

Dans tous les cas

- Organiser une permanence à la Mairie





En cas de fortes précipitations, d'orages violents, tempêtes, neige ou verglas.

- Surveiller les conditions météorologiques.
- Organisation d'un circuit d'inspection.
- Mise en place des panneaux de signalisation de danger.
- Organiser le déblaiement des voies.
- Préparation d'un hébergement pour les sinistrés.

ALERTE

- Le maire est prévenu par le gestionnaire d'alerte de la préfecture.
- Mails, appels téléphoniques, affichage

Rappel des codes couleur de la vigilance météorologique :

-  Une vigilance absolue s'impose des phénomènes météorologiques dangereux d'intensité exceptionnelle sont prévus ...
-  Soyez très vigilant , des phénomènes météorologiques dangereux sont prévus ...
-  Soyez attentif si vous pratiquez des activités sensibles au risque météorologique ...
-  Pas de vigilance particulière.



Vent violent



Neige-verglas



Pluie-inondation



Canicule



Orages





Ce que vous devez faire en cas de tempête

DES AUJOURD'HUI

- Informez-vous sur les prévisions météorologiques en consultant notamment le site de Météo France : <http://www.meteofrance.com>

Si une tempête est annoncée :

- Mettez à l'abri ou amarrez les objets susceptibles d'être emportés.
- Evitez de prendre la route.
- Reportez autant que possible vos déplacements.

PENDANT UNE TEMPETE

- Mettez-vous à l'abri dans un bâtiment, fermez portes et volets.
- Débranchez appareils électriques et antennes de télévision.
- Ne vous abritez pas sous les arbres.
- Ne vous approchez pas des lignes électriques ou téléphoniques.
- N'intervenez pas sur les toits
- Si vous devez impérativement sortir, soyez prudents.


APRES UNE TEMPETE

- Faites couper branches et arbres qui menacent de tomber.
- Faites attention aux fils électriques et téléphoniques tombés au sol.
- Faites l'inventaire de vos dommages et contactez votre compagnie d'assurance pour élaborer votre dossier de déclaration de sinistre.

Rappel des bons réflexes : Tempête – vents violents



Enfermez-vous dans un bâtiment



Fermez portes et volets F
Fermez portes



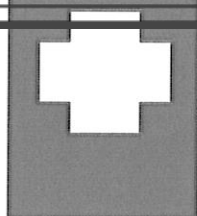
Ne montez pas sur un toit



Ne prenez pas votre véhicule



Ne restez pas sous les lignes électriques



Risque sanitaires : Exemple des pandémies grippale ou covid 19

Une pandémie est une épidémie qui s'étend au-delà des frontières, soit à un continent ou au monde entier. Elle fait suite à la circulation d'un nouveau virus contre lequel l'immunité de la population est faible ou nulle.

Le risque :

Comme l'ensemble du territoire métropolitain, la commune peut être exposée aux risques de pandémie.

ACTION DU MAIRE :

Le maire agit en sa qualité d'agent de l'Etat. Il est le relais efficace de la puissance publique sur le territoire de la commune.

Il utilise et renforce la liste des personnes fragiles.

Les mesures de prévention :

La transmission des virus de la grippe et de la covid 19 se fait principalement par voie aérienne, par le biais de la toux, de l'éternuement ou des postillons, mais peut également être transmise par les mains et les objets contaminés.

- D'une façon générale, lorsque vous êtes malade, utilisez des mouchoirs en papier que vous jetterez après usage dans un sac fermé.
- Protégez votre nez et votre bouche lorsque vous éternuez.
- Portez un masque
- Evitez enfin tout contact avec des personnes fragiles (nourrissons, enfants, personnes âgées ou malades).



Rappel des bons réflexes en cas de pandémie grippale ou covid 19 :

PROTÉGEONS-NOUS LES UNS LES AUTRES



Se laver régulièrement les mains ou utiliser une solution hydroalcoolique



Tousser ou éternuer dans son coude ou dans un mouchoir



Se mouchoir dans un mouchoir à usage unique puis le jeter



Eviter de se toucher la bouche



Respecter une distance d'au moins un mètre avec les autres



Eviter tout contact avec une personne malade



Porter un masque quand la distance d'un mètre ne peut pas être respectée et dans tous les lieux où cela est obligatoire



Éviter les lieux à forte densité de personnes (Kiosque, etc.)




Aérer les pièces 10 minutes, 3 fois par jour



Utiliser les outils numériques (Télétravail, etc.)

Risques sanitaires : Canicule



Le mot "canicule" désigne un épisode de températures élevées, de jour comme de nuit, sur une période prolongée.

En France, la période des fortes chaleurs pouvant donner lieu à des canicules s'étend généralement du 15 juillet au 15 août, parfois depuis la fin juin.

Les dangers :

Une forte chaleur devient dangereuse pour la santé dès qu'elle dure plus de 3 jours.

Les conséquences les plus graves sont la **déshydratation** (crampes, épuisement, faiblesse, etc...) et le **coup de chaleur** (agressivité inhabituelle, maux de tête, nausées, etc...).



ACTION DU MAIRE

Organisation de l'accompagnement des personnes fragiles.

Organisation d'une permanence en Mairie.

Organisation d'un circuit de visite.

Distribution d'eau.

Les mesures de prévention :

Les personnes déjà fragilisées (personnes âgées, atteintes d'une maladie chronique, nourrissons, etc.) sont particulièrement vulnérables. N'hésitez pas à signaler à la Mairie toute personne de votre entourage qui vous semble en difficultés.

La carte de vigilance de Météo-France intègre le risque de canicule. Elle est consultable sur le site <http://www.meteofrance.com>.

Selon l'âge, le corps ne réagit pas de la même façon aux fortes chaleurs.

Personne âgée	Enfant et adulte
<p>Mon corps transpire peu et a donc du mal à se maintenir à 37 °C.</p> <p>↓</p> <p>La température de mon corps peut alors augmenter : je risque le coup de chaleur (hyperthermie).</p>	<p>Mon corps transpire beaucoup pour se maintenir à la bonne température.</p> <p>↓</p> <p>Je perds de l'eau : je risque la déshydratation.</p>

CANICULE

Personne âgée	Enfant et adulte
<p>Je mouille ma peau plusieurs fois par jour tout en assurant une légère ventilation et ...</p> <ul style="list-style-type: none"> Je ne sors pas aux heures les plus chaudes. Je passe plusieurs heures dans un endroit frais ou climatisé. Je maintiens ma maison à l'abri de la chaleur. Je mange normalement (fruits, légumes, pain, soupe). Je bois environ 1,5 L d'eau par jour. Je ne consomme pas d'alcool. Je donne de mes nouvelles à mon entourage. 	<p>Je bois beaucoup d'eau et ...</p> <ul style="list-style-type: none"> Je ne fais pas d'efforts physiques intenses. Je ne reste pas en plein soleil. Je maintiens ma maison à l'abri de la chaleur. Je ne consomme pas d'alcool. Au travail, je suis vigilant pour mes collègues et moi-même. Je prends des nouvelles de mon entourage.



Les numéros utiles :

- **Mairie de BAZOCHES :** **03 86 22 10 55**
- **Maire de Bazoches :** **07 77 36 41 89**
- **Sous Préfecture de CHATEAU-CHINON :** **03 86 79 48 48**
- **Préfecture de la Nièvre :**
Nevers **03 86 60 70 80**
- **Direction Départementale des Territoires (DDT)** **03 86 71 71 71**
- Numéro d'appel d'**urgence européen unique**, disponible gratuitement partout dans l'Union européenne **112**
- **Pompiers** **18**
- **Police / gendarmerie** **17**
- **SAMU** **15**
- **Numéro d'urgence pour les personnes sourdes et malentendantes** (contact par fax ou SMS seulement) : **114**
- **ERDF dépannage** **09 726 750 58**
- **GRDF dépannage** **0 800 473 333**
- **Météo France** **08 92 68 02 80**

Pour plus d'informations, vous pouvez consulter les sites internet suivants :

<http://nievre.gouv.fr>

<http://www.risques.gouv.fr>

<http://www.prim.net>

<http://www.developpement-durable.gouv.fr/-Sites-Portail-Risques>

AR PREFECTURE

058-215800236-20210303-2021_03_010-DE

Regu le 08/03/2021

Notes personnelles :