

Mairie de Saint-Clair-du-Rhône

Place Charles de Gaulle
CS 10028

ST CLAIR DU RHONE

38556 ST MAURICE L'EXIL CEDEX

Tél : 04 74 56 43 15—Fax : 04 74 56 39 67

Site internet : www.st-clair-du-rhone.fr

LES BONS RÉFLEXES

Inscrivez-vous au système de téléalerte de la commune



- ⇒ Ecoutez la radio et suivre les consignes de sécurité
- ⇒ Ne pas aller chercher ses enfants à l'école, les enseignants s'occupent d'eux
- ⇒ Ne pas téléphoner afin de libérer les lignes pour les services de secours

Accident impliquant des matières dangereuses

- ⇒ Rejoindre le bâtiment le plus proche et se confiner (fermer portes et fenêtres, arrêter la ventilation)

Numéros d'urgence

Pompiers : 18 ou 112

SAMU : 15 ou 112

Police : 17 ou 112

Fréquences radio

France Inter : 99,8

France Bleu : 101,8

DOCUMENT A CONSERVER



activités industrielles



inondation lente



aval d'un barrage



risques climatiques



transport de marchandises dangereuses



activités industrielles



conduites fixes de matières dangereuses

DICRIM

*D*ocument

*d'I*nformation

*C*ommunal sur les

*RI*sques

*M*ajeurs

**DOCUMENT
A CONSERVER**



Edition 2022



L'EDITO

Qu'est ce qu'un risque Majeur ?

Les risques Majeurs résultent d'évènements potentiellement dangereux se produisant dans une zone où les enjeux humains, économiques et environnementaux peuvent être atteints. Ils ont une très faible probabilité de survenir mais ils peuvent avoir des conséquences très graves.

Chacun doit être responsable de sa propre sécurité. Pour cela vous devez être informé et savoir comment réagir en cas d'alerte. Le DICRIM vous informe sur la nature des risques, les moyens d'alerte et la mise en sécurité de la population. Il vous indique également les consignes à appliquer (les bons réflexes) face à chaque évènement.

Dans votre intérêt, il est indispensable d'en prendre connaissance et de le conserver précieusement.

Le mot du Maire

Chère(s) Saint-Clairoise(s), Cher(s) Saint-Clairois,

Même si les industriels doivent respecter des consignes de sécurité de plus en plus poussées, le risque zéro n'existe pas et nous devons ensemble, pour nos familles et nous même, anticiper les conséquences d'un accident naturel, industriel...

Ce document est à conserver et à relire...

au minimum une fois par an avec vos proches, vos enfants. A vous d'en fixer la date.

Désigner aujourd'hui, dans chaque habitation, **une pièce de « confinement »** en l'équipant de quelques objets (voir page 7 : scotch, radio, eau...), rappeler et rappeler de nouveau **la signification des sirènes** à vos enfants font partie de la prévention.

Nous avons constitué ce guide à votre attention, merci de respecter les consignes en cas de crise afin de ne pas vous mettre en danger et gêner les secours.

Le Maire,

Olivier MERLIN



Nous avons constitué ce guide à votre attention, merci de respecter les consignes en cas de crise afin de ne pas vous mettre en danger et gêner les secours.

Ce document est à conserver et à relire... **au minimum une fois par an** avec vos proches, vos enfants. A vous d'en fixer la date.

Désigner aujourd'hui, dans chaque habitation, **une pièce de « confinement »** en l'équipant de quelques objets (voir page 7 : scotch, radio, eau...), rappeler et rappeler de nouveau **la signification des sirènes** à vos enfants font partie de la prévention (p4).



autres risques

Les autres risques

La commune de Saint Clair du Rhône est exposée à d'autres risques tels que : la pollution de l'eau, l'épidémie, l'incendie, le risque sismique (modéré de niveau 3)...

LES BONNS RÉFLEXES en cas de pollution de l'eau :



Ecoutez la radio
France Bleu Isère
FM 101.8



Ne buvez plus l'eau du robinet



Faites des réserves d'eau
Économisez l'eau



LES BONNS RÉFLEXES en cas d'épidémie :



Ecoutez la radio
France Bleu Isère
FM 101.8



Restez confiné



Se laver les mains régulièrement

LES BONNS RÉFLEXES en cas d'incendie de zone boisée :



Mettez-vous à l'abri dans le bâtiment le plus proche



Ecoutez la radio
France Bleu
Isère :FM 101.8



Fermez les portes, les fenêtres et les volets, coupez la VMC



Coupez le gaz et l'électricité



Évitez tout déplacement, même en voiture

SOMMAIRE

Le mot du Maire P2

Les Moyens d'alerte à la population P4-5

Inscription télé alerte P6

Pièce de confinement P7

Les risques technologiques sur la commune

Le risque nucléaire P8

Le risque industriel P9

Transport de matières dangereuses P10

Les risques naturels sur la commune

Le risque inondation P11

Les risques météorologiques P12

Le risque rupture de barrage P13

Les autres risques P14

Rappel P15

Les bons réflexes P16



LES MOYENS D'ALERTE A LA POPULATION :

Sur la plateforme chimique

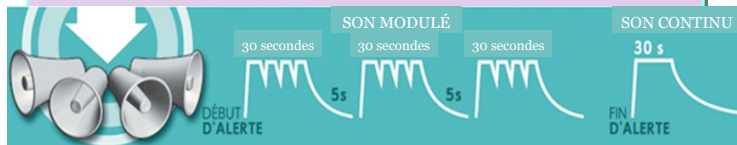
1/sirène

- Essai sirène le 1er mercredi du mois à 12h00



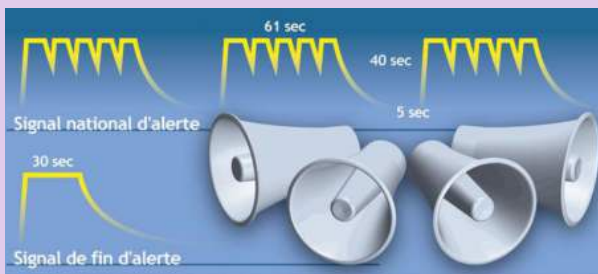
Un son continu de 30 secondes

- Déclenchement sirène POI (Plan Opération Interne)



Incident dont les effets sont contenus dans l'enceinte de l'usine

- Déclenchement sirène PPI (Plan Particulier d'Intervention).



La sirène est déclenchée en cas d'accident majeur dont les effets dépassent l'enceinte de l'usine.

Elle est déclenchée sous l'autorité du préfet.



Le risque rupture de barrage

La commune de Saint Clair du Rhône est située à l'aval de deux types d'ouvrages :

- **un grand barrage** : le barrage du Vouglans dans le Jura. Sa rupture entrainerait une vague de 2 mètres dans notre commune 15h après l'accident.
- **Des aménagements hydrauliques au fil de l'eau** : Le barrage de Reventin-Vaugris par exemple.



Qu'est ce qu'un grand barrage?

Un grand barrage a une hauteur de digue égale ou supérieure à 20 mètres et une retenue d'eau d'une capacité supérieure à 15 millions de mètres cubes.

LES BONS RÉFLEXES



Gagnez rapidement un point haut ou montez à l'étage



Ecoutez la radio France Bleu Isère : FM 101.8



Ne téléphonez pas, libérez les lignes pour les secours



Evitez tout déplacement, même en voiture



Coupez le gaz et l'électricité

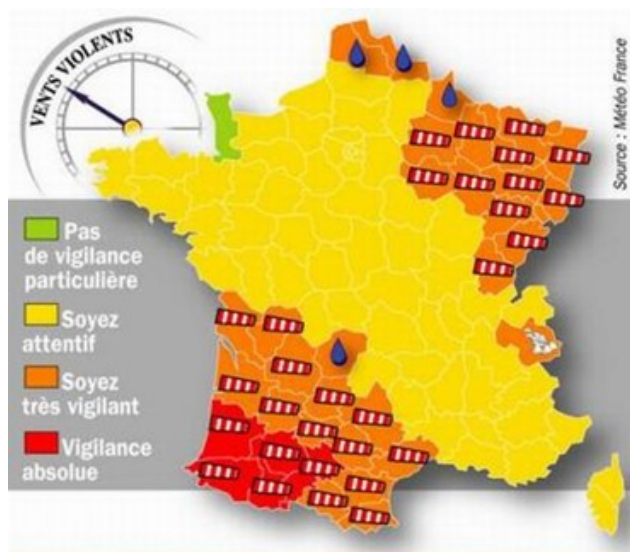


Les risques Météorologiques

La commune de Saint Clair du Rhône peut être concernée par tous les phénomènes météorologiques suivis par Météo France : Vents violents, orages, pluies intenses et inondations, chutes de neige et verglas, canicule,...

La vigilance météorologique permet de signaler si un danger menace un ou plusieurs départements dans les prochaines 24 heures.

En cas de vigilance orange ou rouge :



Un pictogramme précise sur la carte le type de phénomène prévu : vents violents, pluie-inondation, orages, neige/verglas, canicule...

La carte est accompagnée de bulletins de vigilance. Ils précisent l'évolution du phénomène, sa trajectoire, son intensité, ainsi que les conséquences possibles et les conseils de comportement à suivre.

LES BONS RÉFLEXES



Mettez-vous à l'abri rentrez les objets susceptibles de s'envoler



Évitez tout déplacement, même en voiture



Soyez vigilant, suivez les conseils donnés par Météo France et les pouvoirs publics



Écoutez la radio France Bleu Isère :FM 101.8



Fermez les portes, les fenêtres et les volets

LES MOYENS D'ALERTE A LA POPULATION :

2/Autres moyens d'alerte mis en place par la collectivité

- Un serveur téléphonique (envoi simultané d'un message téléphonique ou SMS à tous les contacts enregistrés.



- PanneauPocket , l'application PanneauPocket informe et alerte les habitants.



- Panneaux à messages Variables (centre village et croisement Varambon).



- Porte voix sur voiture



Écoutez
France Bleu
France Info
France Inter




Fréquences radio

France Inter : 99,8

France Bleu : 101,8

France info : 103.4




Il est important d'être alerté au plus vite lors de risques majeurs, rendez-vous à l'accueil de la mairie ou sur le site internet de la commune pour accéder à la fiche contact. Vous serez ainsi contacté lors d'incident sur la commune.



Le risque inondation

L'inondation fluviale est une submersion d'une zone habituellement hors d'eau.

Lors d'orages violents, le risque d'inondation de voirie concerne essentiellement sur notre commune : Le pont SNCF sur la CD4, l'intersection Avenue Berthelot vers le saluant et le chemin de Grisolles vers le saluant.



Inondation pont SNCF, CD4



Inondation chemin de Sylvie, le saluant.

Une vigilance spécifique aux crues : Les cartes qui permettent de visualiser les fleuves et les cours d'eau sous surveillance sont accessibles sur le site : www.vigicrues.ecologie.gouv.fr

Les aléas liés au retrait-gonflement des sols argileux:

www.isere.gouv.fr/Politiques-publiques/Risques/Risques-naturels/Retrait-gonflement-des-sols-argileux/Cartes-communales



LES BONS RÉFLEXES

	Gagnez rapidement un point haut ou montez à l'étage		N'allez pas chercher vos enfants à l'école, les enseignants s'en occupent
	Ne téléphonez pas, libérez les lignes pour les secours		Ecoutez la radio France Bleu Isère :FM 101.8
	Coupez le gaz et l'électricité		Evitez tout déplacement, même en voiture



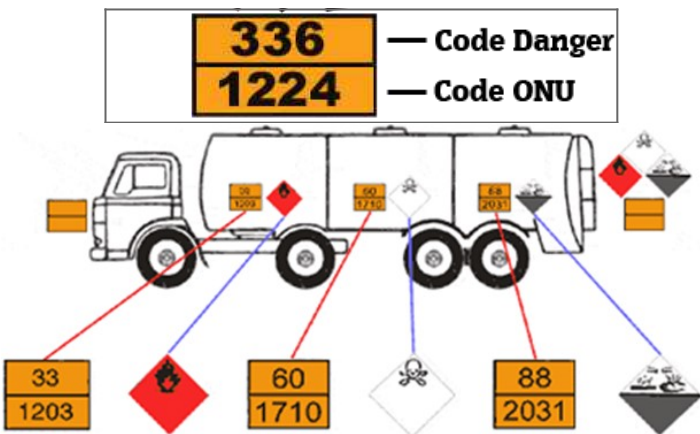
Transport de matières dangereuses

Sur la commune, les matières dangereuses peuvent transiter par :

- La route
- La voie ferrée
- La voie d'eau ou canalisation

Matière dangereuse :

C'est une substance qui, par ses propriétés physiques ou chimiques et par les effets qu'elle produit, peut présenter un danger grave pour l'homme, les biens et/ou l'environnement. Exemple de matières dangereuses : essence, fioul, acide chlorhydrique



Vous êtes témoin d'un accident : Relevez les numéros indiqués sur la plaque orange, éloignez-vous le plus vite possible de l'accident, alertez les pompiers (18 ou 112), en précisant le lieu de l'accident et les numéros inscrits sur la plaque orange.

LES BONS RÉFLEXES

	Enfermez-vous dans un bâtiment		N'allez pas chercher vos enfants à l'école, les enseignants s'en occupent
	Ne téléphonez pas, libérez les lignes pour les secours		Ecoutez la radio France Bleu Isère : FM 101.8
	Fermez les portes, les fenêtres et les volets coupez la VMC		Ne pas fumer, et ne pas faire d'étincelles

PRÉVOIR UNE PIÈCE DE CONFINEMENT DANS VOTRE HABITATION

Mettre à l'abri les personnes dans un local « étanche » à l'air pendant le temps de passage du nuage toxique.

(ou jusqu'à l'évacuation sécurisée des personnes).

Maximum 2 heures.

Matériel à prévoir dans la pièce :

Escabeau, seau, bouteilles d'eau, piles, scotch, radio, torche, de quoi écrire...



Pièce opposée au sinistre



Le risque nucléaire

La commune de **ST CLAIR DU RHONE** est concernée par le **risque nucléaire** car elle est située à moins de 10 Kms de la **centrale ST ALBAN/ST MAURICE**.

Le risque nucléaire provient de la survenance éventuelle d'un accident, conduisant à un rejet d'éléments radioactifs à l'extérieur. Les conséquences pour l'individu dépendent des quantités d'éléments radioactifs absorbés et de la durée d'exposition.

Un plan préfectoral existe et sera déclenché en cas d'accident

Les pastilles d'iode :

Les comprimés d'iode

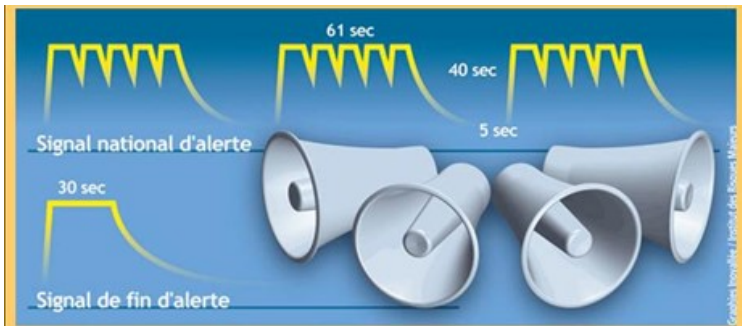
doivent être pris exclusivement sur ordre des autorités.

Cette consigne sera notamment diffusée par la radio (France Bleu Isère 101.8).



Bien respecter la posologie.

Rappel de la sirène PPI :



LES BONS RÉFLEXES



Enfermez-vous dans un bâtiment



N'allez pas chercher vos enfants à l'école, les enseignants s'en occupent



Ne téléphonez pas, libérez les lignes pour les secours



Ecoutez la radio France Bleu Isère :FM 101.8



Fermez les portes, les fenêtres et les volets, coupez la VMC



Le risque industriel

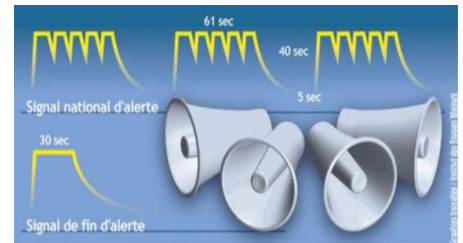
La commune de **ST CLAIR DU RHONE** est concernée par le **risque industriel** car des entreprises sont situées sur le territoire communal ou à proximité.

La plateforme chimique est classée en « SEVESO »

Un accident industriel majeur peut se produire sur un site industriel ou l'installation met en jeu des produits ou des procédés dangereux.

Il peut entraîner des conséquences immédiates « GRAVE » pour le personnel, les riverains, les biens et l'environnement (incendie, explosion, nuage toxique, pollution).

Rappel sirène PPI



LES BONS RÉFLEXES



Enfermez-vous dans un bâtiment



N'allez pas chercher vos enfants à l'école, les enseignants s'en occupent



Ne téléphonez pas, libérez les lignes pour les secours



Ecoutez la radio France Bleu Isère :FM 101.8



Fermez les portes, les fenêtres et les volets, coupez la VMC