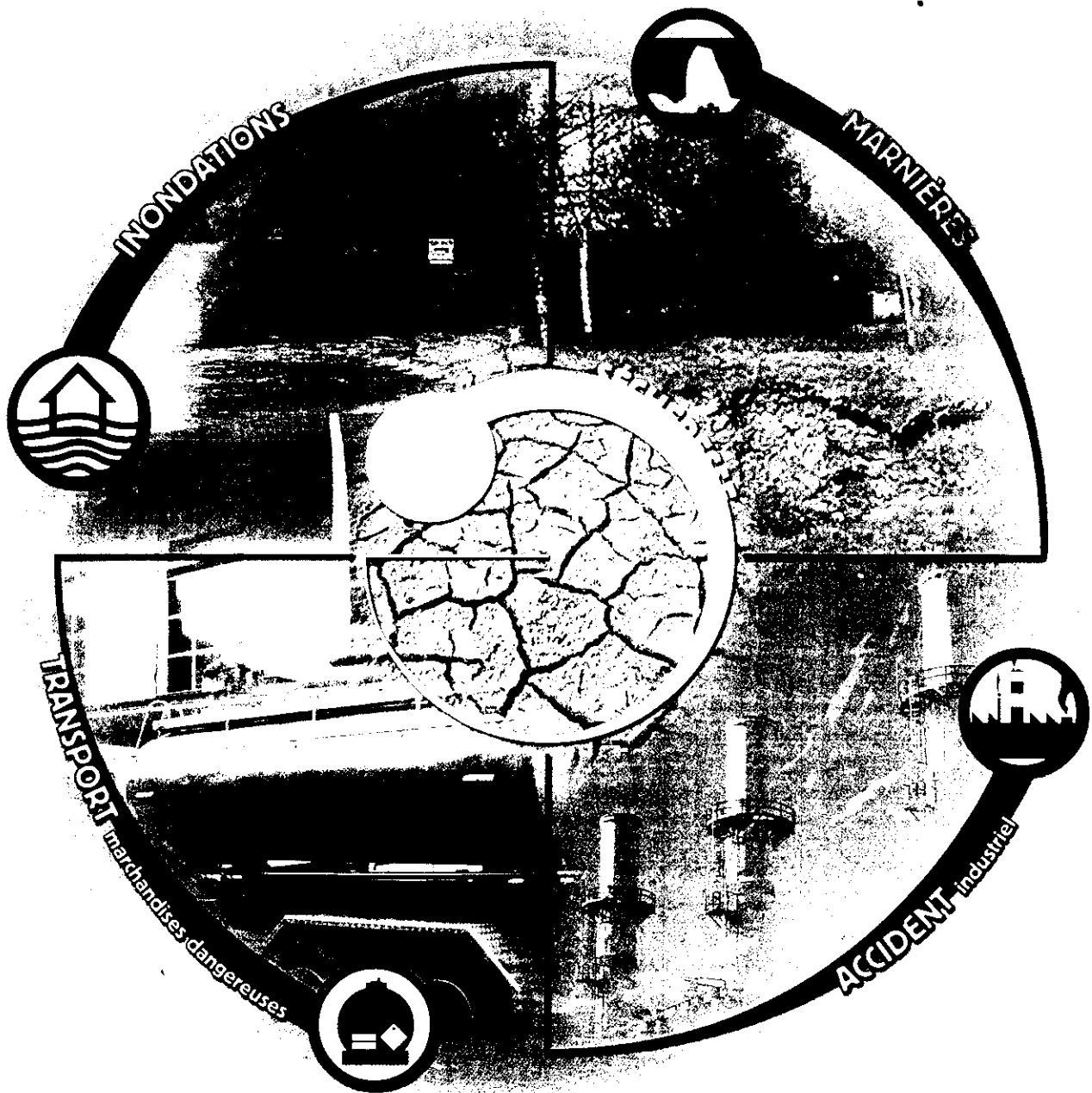




Liberté - Égalité - Fraternité
RÉPUBLIQUE FRANÇAISE

Préfecture de l'Eure

Document d'Information Communal sur les Risques Majeurs



information des populations



Ministère
de l'Écologie, de l'Énergie,
du Développement durable
et de l'Aménagement
du territoire



PREAMBULE

Le Document d'Information Communal sur les Risques Majeurs

Ce document d'information communal sur les risques majeurs (D.I.C.R.I.M. en abrégé) a été élaboré, afin d'énoncer les mesures préventives en cas de catastrophes majeures affectant le territoire et la population de la commune de : **CORNEVILLE LA FOUQUETIERE**

Qu'est-ce que c'est ? Le Document d'Information Communal sur les Risques Majeurs (DICRIM) se situe dans le prolongement du Document Départemental des Risques Majeurs (DDRM) édité en janvier 2008 et largement diffusé aux acteurs départementaux (élus, administrations, associations ...).

Que contient-il ? Il contient les données locales, départementales et nationales nécessaires à l'information des citoyens au titre du droit à l'information. Elaboré à partir des informations disponibles transmises par le représentant de l'Etat dans le département, le Préfet, il contient quatre grands types d'informations :

- la connaissance des risques naturels et technologiques dans la commune,
- les mesures prises par la commune, avec des exemples de réalisation,
- les mesures de sauvegarde à respecter en cas de danger ou d'alerte,
- le plan d'affichage de ces consignes : le maire définit le plan d'affichage réglementaire dans la commune.

Qui l'établit ? Le maire avec son conseil municipal, appuyés par les services techniques de la commune le cas échéant, un prestataire privé ou par les services déconcentrés de l'Etat mis à disposition.

Pourquoi faire ? L'objectif de l'information préventive est de rendre le citoyen conscient des risques majeurs auxquels il peut être exposé. Informé sur les phénomènes, leurs conséquences et les mesures pour s'en protéger et en réduire les dommages, il sera ainsi moins vulnérable.

Qui concerne-t-il ? Le DICRIM est librement accessible par toute personne en mairie. La consultation ne fait l'objet d'aucune justification ni redevance de la part de la commune.

Commune de **CORNEVILLE LA FOUQUETIERE**

Ce document doit être laissé à la libre consultation du public




LA COMMUNE FACE AUX RISQUES

La commune est exposée aux risques :



Risque inondation

☐


Risque industriel

☐

Risque marnière

☒

Risque TMD

☐

Risque sécheresse

☐

Cochez ☒ les risques auxquels la commune est exposée¹

Précautions d'emploi : ce document ne recense pas tous les risques présents sur la commune. Il est le reflet des connaissances actuelles. En conséquence, ce n'est pas parce qu'un risque n'est pas cité pour la commune que ce risque n'existe pas. Par exemple, l'absence de pictogramme 'risque marnière' sur la commune ne garantit pas l'absence totale de marnière.

¹ Pour les connaître, consultez le Document Départemental sur les Risques Majeurs sur www.eure.sit.gouv.fr / rubrique Collectivités territoriales/ communes

Qu'est-ce que le risque majeur ?

Le risque majeur, c'est ce que tout le monde appelle une catastrophe, un événement d'une ampleur telle que les individus se trouvent désemparés. Ces phénomènes causent des dégâts considérables en termes humains et financiers et laissent les populations démunies.

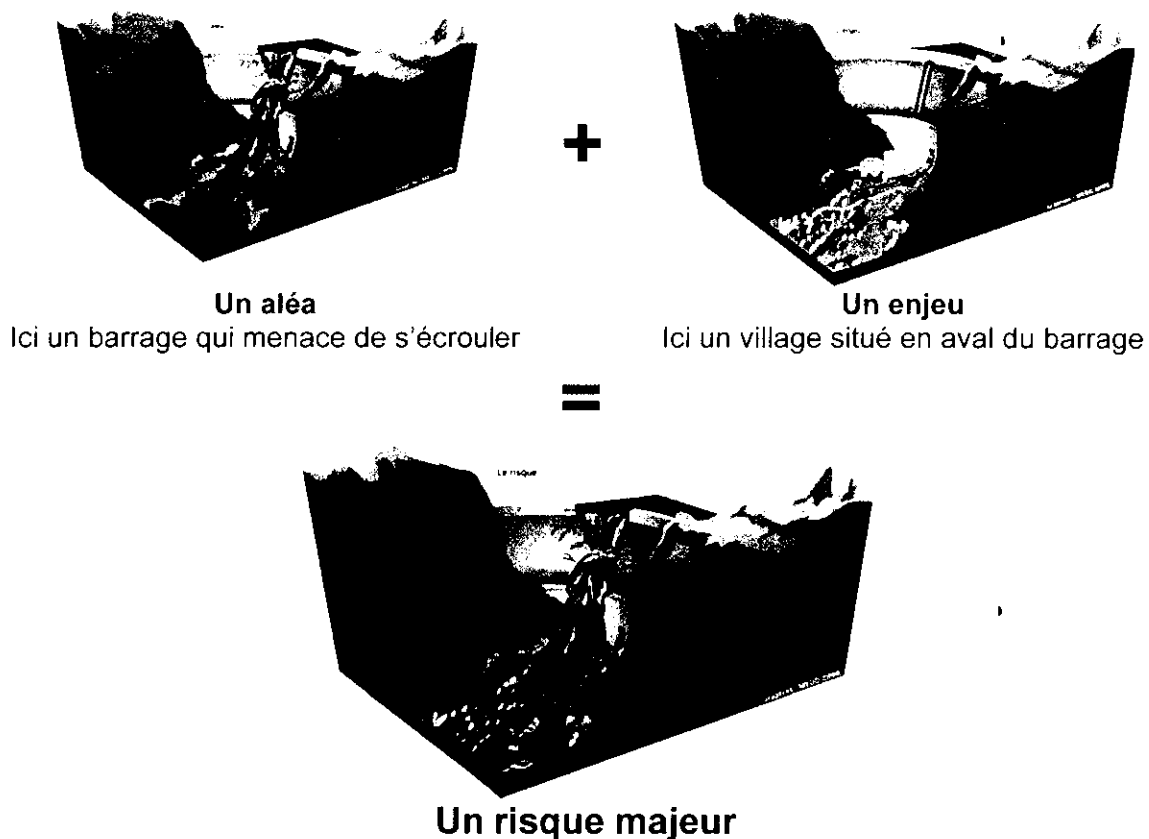
Afin de mieux les identifier, les risques majeurs peuvent être regroupés en trois grandes familles :

Les risques naturels : avalanches, feux de forêts, inondations, mouvements de terrain, cyclones, tempêtes, séismes ou bien encore éruptions volcaniques.

Les risques technologiques, d'origine humaine : risque nucléaire, risque industriel et le risque de rupture de barrage.

Les risques liés aux transports concernent les déplacements de personnes, de biens, ou de matières dangereuses par voie terrestre, aérienne, fluviale, maritime ou par canalisations pour les transports de fluides ou de gaz.

Mais tous les risques auxquels nous sommes exposés ne sont pas des risques majeurs. Un événement potentiellement dangereux (que l'on nomme **aléa**) ne constitue un risque majeur que s'il s'applique à une zone où des **enjeux** humains ou économiques sont présents.



Le risque majeur se caractérise par sa faible fréquence, sa gravité et l'incapacité de la société exposée à surpasser l'événement.



RISQUE INONDATION

**Commune non concernée
par ce risque**





RISQUE MARNIÈRE

MARNIÈRE



LE RISQUE MARNIERE



Les cavités souterraines et notamment les marnières se comptent par milliers dans le département. Ce n'est pas étonnant car le sous-sol de l'Eure a fait l'objet aux siècles passés d'une intense exploitation souterraine soit sous forme de carrières de pierre à chaux servant à alimenter les fours à chaux, soit de carrières souterraines à pierre de taille (calcaire), soit sous forme de marnières qui sont des cavités artificielles creusées pour extraire de la craie (marne) destinée

à l'amendement des sols agricoles.

On estime aujourd'hui qu'il existe sur les plateaux de l'Eure plus de 15 marnières au kilomètre carré. Peu de communes sont épargnées. En effet, sur les 675 communes que compte le département, 543 communes sont concernées, soit près de 80 % !



En quoi la commune est-elle concernée ?



Après plusieurs siècles d'exploitation du sous-sol de nombreuses marnières ne sont plus localisables et le développement de l'urbanisation et de l'aménagement du territoire a pu s'effectuer sur des terrains à risques. La détérioration plus ou moins lente de ces carrières souterraines peut entraîner des dégâts en surface qui constituent des menaces pour les personnes et pour les biens.

Les conséquences d'un effondrement de marnière, véritables cathédrales souterraines pour certaines, peuvent être dramatiques : des personnes ou des animaux peuvent être ensevelis, des maisons déstabilisées ou même englouties, des routes effondrées... Deux types de risques peuvent être distingués :

- l'effondrement du bouchon du puits. En période de fortes pluies, il peut apparaître soudainement un puits de plusieurs mètres de profondeur,
- l'effondrement du toit d'une chambre d'exploitation qui provoque à la surface du sol une cuvette de grand diamètre au centre de laquelle peut apparaître une cavité cylindrique de plusieurs mètres de profondeur.

De nombreux sinistres ont été enregistrés dans le département depuis 1982. Bien que moins fréquents actuellement, ces différents mouvements de terrain se produisent toujours de façon régulière sur l'ensemble du département.

Dans la commune, comme dans l'ensemble du département de l'Eure, les risques d'effondrement et d'affaissement existent et doivent être pris en considération.

Les principaux événements intervenus sur la commune et qui ont fait l'objet d'arrêté interministériel portant reconnaissance de l'état de catastrophe naturelle au titre des mouvements* de terrain sont rappelés dans le tableau ci-après ⁵:

Date	Type de catastrophe naturelle	In le	Commune	Département

⁵ La liste des arrêtés de reconnaissance de l'état de catastrophe naturelle est consultable sur www.eure.gouv.fr / rubrique Collectivités territoriales/ communes ou www.prim.net

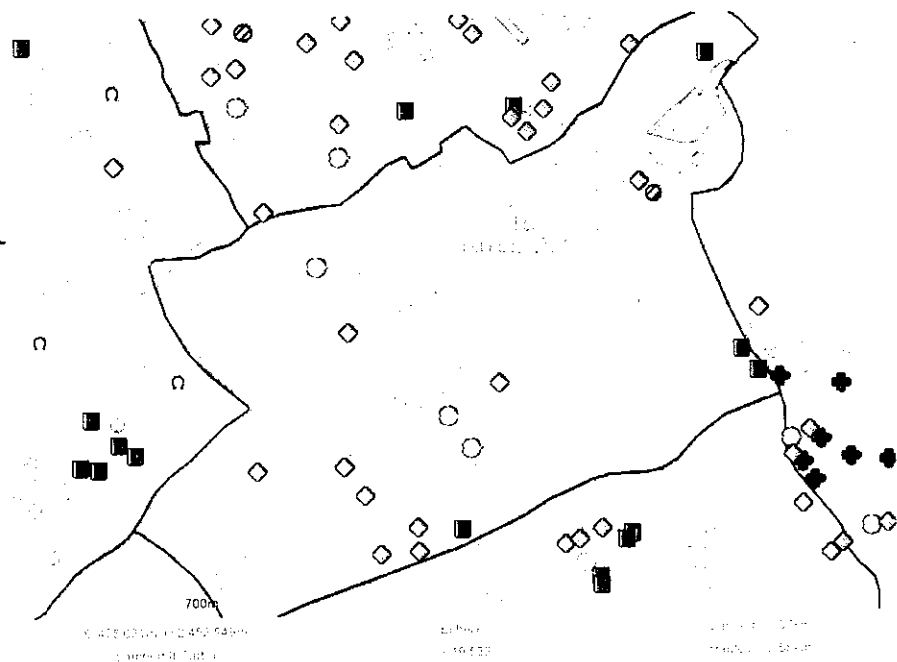


Atlas des cavités souterraines de l'Eure

Recherche
 Localisation
 CORNEVILLE-LA-FOUQUETIERE
 Localiser

- Carrière souterraine
- ◊ ORIGINE ENDETERMINÉE
- PÉRIODE -
- Carrière en cours non liée à une carrière
- ◻ Carrière souterraine Non localisée précisément

P.B. 2009



Informations :

Conception : DDE_27
 Date de validité : 29/01/2009 13:00
 © DDE 27/SCPR/PRGC - janvier 2009

Description :

Recensement non exhaustif des indices de cavités souterraines et de mouvements de terrain ; informations recueillies par la DDE de l'Eure.

Cette carte est mise à disposition sur internet pour vous aider à appréhender le risque marnière dans le département. Tout autre usage doit faire l'objet d'une demande écrite auprès de nos services :
 DDE 27 - SCPR - 1 avenue Foch - 27022 EVREUX cedex


Informations importantes

Si la carte n'apparaît pas, vérifiez le cache de votre navigateur et actualisez la page.
 Pour afficher les informations et tableaux de données, l'activation des fenêtres "pop ups" est indispensable.

OOOOO

RISQUE SÉCHERESSE

**Commune non concernée
par ce risque**




SÉCHERESSE



RISQUE INDUSTRIEL

**Commune non concernée
par ce risque**




INDUSTRIEL



RISQUE T.M.D.

**Commune non concernée
par ce risque**



COMMUNE DE CORNEVILLE LA FOUQUETIERE

Code INSEE :	27173	
Code postal :	27300	...
Téléphone :	0232443979	
Fax :	0232443979	
Email :	mairiecornevillefouquetiere@wanadoo.fr	
Arrondissement :	Bernay	
Canton :	Bernay-est	
<u>EPCI</u> :		
CCBE :	Communauté de communes de Bernay	et environ
SAEP :	Syndicat d'eau : Bernay-Est	
SIEGE :	Syndicat de l'électricité et de gaz	
SPANC CCBE :	Syndicat d'assainissement non collectif de Bernay	

Dossier d'Information Communal des RISQUES MAJEURS (D.I.C.Ri.M)

INFORMATION DES POPULATIONS

Dossier réalisé par le Maire
Edition 2009

